

ПРАВИТЕЛЬСТВО БРЯНСКОЙ ОБЛАСТИ

ОФИЦИАЛЬНАЯ БРЯНЩИНА

Информационный
бюллетень

18 (192)/2014

II часть

27 июня

БРЯНСК
2014

ОФИЦИАЛЬНАЯ БРЯНЩИНА

Информационный бюллетень

Учредитель — Правительство Брянской области

Адрес: г. Брянск, проспект Ленина, 33

Тел. (4832) 55-56-39

Распространяется бесплатно.

Ответственный за выпуск В.В. Евсеев

Подписано в печать 27.06.2014. Формат 60×84 1/8. Бумага газетная.
Печать офсетная. Гарнитура «PetersburgC». Усл. печ. л. 61,84. Тираж 999. Заказ 5105.
ГУП «Брянское областное полиграфическое объединение»
241019, г. Брянск, пр-т Ст. Димитрова, 40

ЗАКОН БРЯНСКОЙ ОБЛАСТИ

О ВНЕСЕНИИ ИЗМЕНЕНИЙ В ЗАКОН БРЯНСКОЙ ОБЛАСТИ «ОБ ОБЛАСТНОМ БЮДЖЕТЕ НА 2014 ГОД И НА ПЛАНОВЫЙ ПЕРИОД 2015 И 2016 ГОДОВ»

ПРИНЯТ БРЯНСКОЙ ОБЛАСТНОЙ ДУМОЙ 26 ИЮНЯ 2014 ГОДА

Статья 1. Внести в Закон Брянской области от 11 декабря 2013 года № 113-З «Об областном бюджете на 2014 год и на плановый период 2015 и 2016 годов» (в редакции Закона Брянской области от 3 марта 2014 года № 10-З) следующие изменения:

1. В пункте 1 статьи 1:
 - 1) в абзаце втором цифры «36 263 320 530,94» заменить цифрами «39 440 398 397,98»;
 - 2) в абзаце третьем цифры «36 863 320 530,94» заменить цифрами «40 309 103 361,09»;
 - 3) в абзаце четвертом цифры «600 000 000,00» заменить цифрами «868 704 963,11»;
 - 4) в абзаце пятом цифры «9 649 989 022,60» заменить цифрами «10 174 073 281,67».
2. В пункте 2 статьи 1:
 - 1) в абзаце третьем цифры «29 953 658 121,24» заменить цифрами «29 777 058 121,24», цифры «901 085 483,90» заменить цифрами «757 469 483,90», цифры «2 804 087 203,90» заменить цифрами «2 668 493 203,90»;
 - 2) после третьего абзаца ввести следующего содержания:
«прогнозируемый профицит на 2015 год в сумме 176 600 000,00 рубля»;
 - 3) в абзаце пятом цифры «9 611 138 543,37» заменить цифрами «9 958 809 422,02», цифры «9 590 198 543,37» заменить цифрами «9 937 869 422,02».
3. В статье 5:
 - 1) в пункте 3 цифры «1 714 948 087,00» заменить цифрами «1 715 308 087,00»;
 - 2) в пункте 4 цифры «2 664 386 000,00» заменить цифрами «2 487 786 000,00».
4. В статье 6:
 - 1) в пункте 1 цифры «15 555 400 900,00» заменить цифрами «18 966 371 172,82»;
 - 2) в пункте 2 цифры «10 658 377 773,21» заменить цифрами «11 102 078 177,42».
5. В статье 7 цифры «75 392 522,00» заменить цифрами «41 249 470,00».
6. В статье 8 цифры «451 111 894 ,65» заменить цифрами «10 111 894,65».
7. Статью 11 изложить в редакции:

«Статья 11. Особенности осуществления бюджетных инвестиций

1. Осуществление бюджетных инвестиций в объекты государственной и муниципальной собственности производится в порядке, предусмотренном статьями 79, 79.1, 80 Бюджетного кодекса Российской Федерации.

2. Утвердить распределение бюджетных ассигнований областного бюджета на осуществление бюджетных инвестиций юридическим лицам, не являющимся государственными или муниципальными учреждениями и государственными или муниципальными унитарными предприятиями, на 2014 год согласно приложению 16.1 к настоящему Закону.

3. Утвердить распределение бюджетных ассигнований на осуществление бюджетных инвестиций в объекты государственной и муниципальной собственности Брянской области, софинансирование капитальных вложений в которые осуществляется за счет межбюджетных субсидий из федерального бюджета, на 2014 год согласно приложению 16.2 к настоящему Закону.»

8. В пункте 1 статьи 14 цифры «93 208 830,00» заменить цифрами «93 890 980,42», цифры «57 838 830,00» заменить цифрами «58 707 600,00», цифры «36 898 830,00» заменить цифрами «37 767 600,00».

9. В приложении 5:

1) после строки:

«Департамент культуры Брянской области»

вести строку:

«815	2 02 02051 02 0000 151	Субсидии бюджетам субъектов Российской Федерации на реализацию федеральных целевых программ»;
------	------------------------	---

2) после строки:

«815	2 02 04041 02 0000 151	Межбюджетные трансферты, передаваемые бюджетам субъектов Российской Федерации на подключение общедоступных библиотек Российской Федерации к сети Интернет и развитие системы библиотечного дела с учетом задачи расширения информационных технологий и оцифровки»
------	------------------------	---

вести строки:

«815	2 02 04052 02 0000 151	Межбюджетные трансферты, передаваемые бюджетам субъектов Российской Федерации на государственную поддержку муниципальных учреждений культуры, находящихся на территориях сельских поселений
815	2 02 04053 02 0000 151	Межбюджетные трансферты, передаваемые бюджетам субъектов Российской Федерации на государственную поддержку лучших работников муниципальных учреждений культуры, находящихся на территориях сельских поселений»;

3) после строки:

«816	1 08 07200 01 0000 110	Прочие государственные пошлины за государственную регистрацию, а также за совершение прочих юридически значимых действий»
------	------------------------	---

ввести строки:

«816	1 08 07380 01 0000 110	Государственная пошлина за действия органов исполнительной власти субъектов Российской Федерации, связанные с государственной аккредитацией образовательных учреждений, осуществляемой в пределах переданных полномочий Российской Федерации в области образования
816	1 08 07390 01 0000 110	Государственная пошлина за действия органов исполнительной власти субъектов Российской Федерации по проставлению апостиля на документах государственного образца об образовании, об ученых степенях и ученых званиях в пределах переданных полномочий Российской Федерации в области образования;

4) после строки:

«816	2 02 02204 02 0000 151	Субсидии бюджетам субъектов Российской Федерации на модернизацию региональных систем дошкольного образования»
------	------------------------	---

ввести строку:

«816	2 02 02215 02 0000 151	Субсидии бюджетам субъектов Российской Федерации на создание в общеобразовательных организациях, расположенных в сельской местности, условий для занятий физической культурой и спортом»;
------	------------------------	---

5) после строки:

«Департамент семьи, социальной и демографической политики Брянской области»

ввести строку:

«821	2 02 02051 02 0000 151	Субсидии бюджетам субъектов Российской Федерации на реализацию федеральных целевых программ»;
------	------------------------	---

6) после строки:

«821	2 02 02173 02 0000 151	Субсидии бюджетам субъектов Российской Федерации на предоставление жилых помещений детям-сиротам и детям, оставшимся без попечения родителей, лицам из их числа по договорам найма специализированных жилых помещений»
------	------------------------	--

ввести строку:

«821	2 02 02212 02 0000 151	Субсидии бюджетам субъектов Российской Федерации на социальную поддержку Героев Советского Союза, Героев Российской Федерации и полных кавалеров ордена Славы»;
------	------------------------	---

7) после строки:

«821	2 02 03999 02 0000 151	Прочие субвенции бюджетам субъектов Российской Федерации»
------	------------------------	---

ввести строку:

«821	2 02 04020 02 0000 151	Межбюджетные трансферты бюджетам субъектов Российской Федерации на выплату единовременного денежного поощрения при награждении орденом «Родительская слава»;
------	------------------------	--

8) после строки:

«824	1 14 02023 02 0000 440	Доходы от реализации иного имущества, находящегося в собственности субъектов Российской Федерации (за исключением имущества бюджетных и автономных учреждений субъектов Российской Федерации, а также имущества государственных унитарных предприятий субъектов Российской Федерации, в том числе казенных), в части реализации материальных запасов по указанному имуществу»
------	------------------------	---

ввести строку:

«824	1 14 02028 02 0000 410	Доходы от реализации недвижимого имущества бюджетных, автономных учреждений, находящегося в собственности субъекта Российской Федерации, в части реализации основных средств»;
------	------------------------	--

9) после строки:

«824	1 14 06022 02 0000 430	Доходы от продажи земельных участков, находящихся в собственности субъектов Российской Федерации (за исключением земельных участков бюджетных и автономных учреждений субъектов Российской Федерации)»
------	------------------------	--

ввести строку:

«824	1 14 06042 02 0000 430	Доходы от продажи земельных участков, находящихся в собственности субъектов Российской Федерации, находящихся в пользовании бюджетных и автономных учреждений».
------	------------------------	---

10. В приложении 9 строку:

«818	01 06 10 02 02 0002 550	Увеличение финансовых активов в собственности субъектов Российской Федерации за счет средств автономных и бюджетных учреждений»
------	-------------------------	---

изложить в редакции:

«818	01 06 10 02 02 0002 550	величение финансовых активов в собственности субъектов Российской Федерации за счет средств организаций, учредителями которых являются субъекты Российской Федерации и лицевого счета которым открыты в территориальных органах Федерального казначейства или в финансовых органах субъектов Российской Федерации в соответствии с законодательством Российской Федерации».
------	-------------------------	---

11.В приложении 14:

1) таблицу 3 изложить в редакции:

«Таблица 3

Распределение дотаций на поддержку мер по обеспечению сбалансированности бюджетов муниципальных районов (городских округов)

рублей

Наименование муниципального образования	2014 год
1	2
Город Брянск	1 000 000,00
Город Клинцы	0,00
Город Новозыбков	0,00
Город Сельцо	3 394 002,00
Город Старо дуб	5 079 000,00
Город Фокино	0,00
Брасовский район	21 149 000,00
Брянский район	35 861 000,00
Выгоничский район	17 154 000,00
Гордеевский район	12 793 000,00
Дубровский район	14 277 000,00
Дятьковский район	42 257 000,00
Жирятинский район	11 182 000,00
Жуковский район	15 979 000,00
Злынковский район	34 695 000,00
Карачевский район	18 719 000,00
Клетнянский район	13 327 000,00
Климовский район	20 189 000,00
Клинцовский район	9 522 000,00
Комаричский район	24 492 000,00
Красногорский район	7 542 000,00
Мглинский район	21 976 300,00
Навлинский район	17 847 000,00
Новозыбковский район	12 359 000,00
Погарский район	39 262 000,00
Почепский район	41 912 000,00
Рогнединский район	3 612 000,00
Севский район	9 279 000,00
Стародубский район	17 805 000,00
Суземский район	15 390 000,00
Суражский район	15 776 000,00
Трубчевский район	14 543 000,00
Унечский район	23 938 000,00
Нераспределенный резерв	193 964 698,00
ИТОГО:	736 275 000,00»;

2) таблицу 4 изложить в редакции:

«Таблица 4

Распределение субвенций бюджетам муниципальных районов на осуществление отдельных полномочий органов государственной власти Брянской области по расчету и предоставлению дотаций поселениям на выравнивание бюджетной обеспеченности за счет средств областного бюджета

рублей

Наименование муниципального образования	2014 год
1	2
Город Брянск	0,00
Город Клинцы	0,00
Город Новозыбков	0,00
Город Сельцо	0,00
Город Стародуб	0,00

1	2
Город Фокино	0,00
Брасовский район	4 917 000,00
Брянский район	13 513 000,00
Выгоничский район	4 702 000,00
Гордеевский район	2 663 000,00
Дубровский район	4 547 000,00
Дятьковский район	14 561 000,00
Жирятинский район	1 716 000,00
Жуковский район	8 556 000,00
Злынковский район	2 918 000,00
Карачевский район	8 319 000,00
Клетнянский район	4 639 000,00
Климовский район	6 877 000,00
Клинцовский район	4 636 000,00
Комаричский район	4 163 000,00
Красногорский район	2 959 000,00
Мглинский район	4 418 000,00
Навлинский район	6 650 000,00
Новozyбковский район	2 796 000,00
Погарский район	6 359 700,00
Почепский район	9 835 000,00
Рогнединский район	1 654 000,00
Севский район	3 879 000,00
Стародубский район	4 857 000,00
Суземский район	3 817 000,00
Суражский район	5 827 000,00
Трубчевский район	8 589 000,00
Унечский район	9 195 000,00
Нераспределенный резерв	0,00
ИТОГО:	157 562 700,00»;

3) таблицу 5 изложить в редакции:

«Таблица 5

Распределение субвенций бюджетам муниципальных районов на поддержку мер по обеспечению сбалансированности бюджетов поселений

рублей

Наименование муниципального образования	2014 год
1	2
Город Брянск	0,00
Город Клины	0,00
Город Новozyбков	0,00
Город Сельцо	0,00
Город Стародуб	0,00
Город Фокино	0,00
Брасовский район	9 556 440,00
Брянский район	8 472 492,00
Выгоничский район	5 402 460,00
Гордеевский район	9 007 320,00
Дубровский район	4 856 190,00
Дятьковский район	26 504 860,00
Жирятинский район	3 363 000,00
Жуковский район	7 118 440,00
Злынковский район	7 551 230,00
Карачевский район	2 697 160,00
Клетнянский район	14 939 180,00
Климовский район	22 862 980,00
Клинцовский район	17 051 790,00
Комаричский район	9 846 560,00
Красногорский район	12 835 050,00
Мглинский район	12 239 590,00
Навлинский район	12 843 420,00
Новozyбковский район	14 563 440,00
Погарский район	16 604 070,00

1	2
Почепский район	14 734 450,00
Рогнединский район	4 384 510,00
Севский район	8 563 980,00
Стародубский район	11 622 330,00
Суземский район	2 891 180,00
Суражский район	7 578 980,00
Трубчевский район	16 601 710,00
Унечский район	4 174 960,00
Нераспределенный резерв	16 063 528,00
ИТОГО:	304 931 300,00»;

4) таблицу 7 изложить в редакции

«Таблица 7

Распределение субвенций бюджетам муниципальных образований на осуществление отдельных государственных полномочий Российской Федерации по первичному воинскому учету на территориях, где отсутствуют военные комиссариаты

рублей

Наименование муниципального образования	2014 год
1	2
Город Брянск	0,00
Город Клинцы	0,00
Город Новозыбков	0,00
Город Сельцо	525 110,00
Город Стародуб	0,00
Город Фокино	393 837,00
Брасовский район	787 636,00
Брянский район	1 785 312,00
Выгоничский район	630 109,00
Гордеевский район	446 327,00
Дубровский район	393 818,00
Дятьковский район	866 401,00
Жирятинский район	236 291,00
Жуковский район	630 109,00
Злынковский район	472 582,00
Карачевский район	446 327,00
Клетнянский район	735 127,00
Климовский район	1 128 944,00
Клинцовский район	866 401,00
Комаричский район	446 327,00
Красногорский район	446 327,00
Мглинский район	892 654,00
Навлинский район	630 108,00
Новозыбковский район	498 836,00
Погарский район	735 126,00
Почепский район	1 181 454,00
Рогнединский район	393 818,00
Севский район	367 563,00
Стародубский район	761 382,00
Суземский район	656 364,00
Суражский район	525 091,00
Трубчевский район	761 383,00
Унечский район	498 836,00
Нераспределенный резерв	0,00
ИТОГО:	19 139 600,00»;

5) таблицу 11 изложить в редакции:

«Таблица 11

Распределение субвенций бюджетам муниципальных районов (городских округов) на предоставление мер социальной поддержки работникам образовательных организаций, работающим в сельских населенных пунктах и поселках городского типа на территории Брянской области

рублей

Наименование муниципального образования	2014 год
1	2
Город Брянск	1 872 089,00
Город Клинцы	828 656,00

1	2
Город Новозыбков	0,00
Город Сельцо	56 109,00
Город Стародуб	6 699,00
Город Фокино	5 600,00
Брасовский район	4 004 991,00
Брянский район	8 147 420,00
Выгоничский район	4 642 415,00
Гордеевский район	2 945 280,00
Дубровский район	3 588 260,00
Дятьковский район	5 074 548,00
Жирятинский район	1 629 467,00
Жуковский район	2 385 944,00
Злынковский район	1 791 380,00
Карачевский район	2 425 420,00
Клетнянский район	3 527 547,00
Климовский район	7 378 823,00
Клинцовский район	3 743 032,00
Комаричский район	4 200 617,00
Красногорский район	4 097 019,00
Мглинский район	3 068 628,00
Навлинский район	7 147 526,00
Новозыбковский район	1 861 660,00
Погарский район	10 676 490,00
Почепский район	6 701 560,00
Рогнединский район	2 052 239,00
Севский район	1 498 789,00
Стародубский район	4 939 199,00
Суземский район	2 824 137,00
Суражский район	3 428 359,00
Трубчевский район	3 645 783,00
Унечский район	3 443 614,00
Нераспределенный резерв	0,00
ИТОГО:	ИЗ 639 300,00»;

б) таблицу 13 изложить в редакции:

«Таблица 13

**Распределение субвенций бюджетам муниципальных районов (городских округов)
на обеспечение сохранности жилых помещений, закрепленных за детьми-сиротами и детьми,
оставшимися без попечения родителей**

рублей

Наименование муниципального образования	2014 год
1	2
Город Брянск	734 000,00
Город Клинцы	172 236,00
Город Новозыбков	106 000,00
Город Сельцо	218 842,00
Город Стародуб	162 000,00
Город Фокино	90 000,00
Брасовский район	60 000,00
Брянский район	117 000,00
Выгоничский район	93 000,00
Гордеевский район	96 000,00
Дубровский район	114 000,00
Дятьковский район	159 000,00
Жирятинский район	17 500,00
Жуковский район	114 000,00
Злынковский район	42 500,00
Карачевский район	117 000,00
Клетнянский район	129 000,00
Климовский район	81 500,00
Клинцовский район	102 000,00
Комаричский район	81 000,00
Красногорский район	59 170,00
Мглинский район	59 000,00

1	2
Навлинский район	66 000,00
Новозыбковский район	122 400,00
Погарский район	163 500,00
Почепский район	61 000,00
Рогнединский район	60 652,00
Севский район	82 500,00
Стародубский район	114 000,00
Суземский район	162 000,00
Суражский район	147 000,00
Трубчевский район	142 000,00
Унечский район	89 000,00
Нераспределенный резерв	0,00
ИТОГО:	4 134 800,00»;

7) таблицу 14 изложить в редакции:

«Таблица 14

**Распределение субвенций бюджетам муниципальных районов (городских округов)
на организацию и осуществление деятельности по опеке и попечительству, выплату ежемесячных
денежных средств на содержание и проезд ребенка, переданного на воспитание в семью опекуна
(попечителя), приемную семью, вознаграждения приемным родителям**

рублей

Наименование муниципального образования	2014 год
1	2
Город Брянск	49 284 162,00
Город Клинцы	18 022 748,00
Город Новозыбков	11 854 534,00
Город Сельцо	9 729 085,00
Город Стародуб	8 622 631,00
Город Фокино	4 493 665,00
Брасовский район	4 929 150,00
Брянский район	11 195 334,00
Выгоничский район	5 685 958,00
Гордеевский район	3 955 685,00
Дубровский район	6 378 480,00
Дятьковский район	10 753 998,00
Жирятинский район	5 497 142,00
Жуковский район	13 869 187,00
Злынковский район	8 019 156,00
Карачевский район	11 418 874,00
Клетнянский район	8 279 732,00
Климовский район	13 594 913,00
Клинцовский район	7 024 930,00
Комаричский район	10 566 401,00
Красногорский район	6 369 288,00
Мглинский район	5 450 589,00
Навлинский район	10 307 004,00
Новозыбковский район	8 111 116,00
Погарский район	11 745 698,00
Почепский район	24 013 693,00
Рогнединский район	8 612 292,00
Севский район	8 728 789,00
Стародубский район	8 452 363,00
Суземский район	5 852 803,00
Суражский район	10 591 465,00
Трубчевский район	8 315 412,00
Унечский район	12 449 623,00
Нераспределенный резерв	0,00
ИТОГО:	352 175 900,00»;

8) таблицу 15 изложить в редакции:

«Таблица 15

**Распределение субвенций бюджетам муниципальных районов (городских округов)
на обеспечение предоставления жилых помещений детям-сиротам и детям,
оставшимся без попечения родителей, лицам из их числа по договорам найма
специализированных жилых помещений**

рублей

Наименование муниципального образования	2014 год
1	2
Город Брянск	17 721 000,00
Город Клинцы	1 772 100,00
Город Новозыбков	886 050,00
Город Сельцо	3 544 200,00
Город Стародуб	5 316 300,00
Город Фокино	886 050,00
Брасовский район	4 430 250,00
Брянский район	6 202 350,00
Выгоничский район	5 316 300,00
Гордеевский район	886 050,00
Дубровский район	3 544 200,00
Дятьковский район	13 290 750,00
Жирятинский район	8 860 500,00
Жуковский район	8 860 500,00
Злынковский район	886 050,00
Карачевский район	7 088 400,00
Клетнянский район	10 632 600,00
Климовский район	886 050,00
Клинцовский район	886 050,00
Комаричский район	7 933 600,00
Красногорский район	886 050,00
Мглинский район	4 430 250,00
Навлинский район	8 736 850,00
Новозыбковский район	1 772 100,00
Погарский район	5 316 300,00
Почепский район	2 658 150,00
Рогнединский район	1 772 100,00
Севский район	4 430 250,00
Стародубский район	1 772 100,00
Суземский район	4 430 250,00
Суражский район	2 658 150,00
Трубчевский район	7 088 400,00
Унечский район	7 088 400,00
Нераспределенный резерв	3 628 900,00
ИТОГО:	166 497 600,00»;

9) таблицу 16 изложить в редакции:

«Таблица 16

**Распределение субвенций бюджетам муниципальных районов и городских округов
на выплату единовременных пособий при всех формах устройства детей,
лишенных родительского попечения, в семью**

рублей

Наименование муниципального образования	2014 год
1	2
Город Брянск	1 448 101,00
Город Клинцы	457 356,00
Город Новозыбков	173 710,00
Город Сельцо	201 194,00
Город Стародуб	159 968,00
Город Фокино	173 710,00
Брасовский район	214 936,00
Брянский район	201 194,00
Выгоничский район	214 936,00
Гордеевский район	173 710,00

1	2
Дубровский район	187 452,00
Дятьковский район	214 936,00
Жирятинский район	159 968,00
Жуковский район	214 936,00
Злынковский район	201 194,00
Карачевский район	187 452,00
Клетнянский район	214 936,00
Климовский район	214 936,00
Клинцовский район	214 936,00
Комаричский район	201 194,00
Красногорский район	159 968,00
Мглинский район	187 452,00
Навлинский район	214 936,00
Новozyбковский район	214 936,00
Погарский район	187 452,00
Почепский район	214 936,00
Рогнединский район	201 194,00
Севский район	214 936,00
Стародубский район	228 678,00
Суземский район	214 936,00
Суражский район	228 678,00
Трубчевский район	269 904,00
Унечский район	265 039,00
Нераспределенный резерв	0,00
ИТОГО:	8 233 800,00»;

10) дополнить таблицей 18:

«Таблица 18

**Распределение субвенций бюджетам муниципальных районов (городских округов)
на обеспечение жилыми помещениями детей-сирот, детей, оставшихся без попечения родителей,
а также детей, находящихся под опекой (попечительством),
не имеющих закрепленного жилого помещения**

рублей

Наименование муниципального образования	2014 год
1	2
Город Брянск	5 316 300,00
Город Клинцы	0,00
Город Новозыбков	0,00
Город Сельцо	0,00
Город Стародуб	0,00
Город Фокино	0,00
Брасовский район	0,00
Брянский район	886 050,00
Выгоничский район	0,00
Гордеевский район	0,00
Дубровский район	0,00
Дятьковский район	0,00
Жирятинский район	0,00
Жуковский район	0,00
Злынковский район	0,00
Карачевский район	1 772 100,00
Клетнянский район	0,00
Климовский район	0,00
Клинцовский район	0,00
Комаричский район	0,00
Красногорский район	0,00
Мглинский район	0,00
Навлинский район	0,00
Новozyбковский район	0,00
Погарский район	886 050,00
Почепский район	886 050,00
Рогнединский район	0,00
Севский район	0,00
Стародубский район	886 050,00

1	2
Суземский район	0,00
Суражский район	0,00
Трубчевский район	1 772 100,00
Унечский район	0,00
Нераспределенный резерв	0,00
ИТОГО:	12 404 700,00».

12. Приложение 1 изложить в новой редакции согласно приложению 1 к настоящему Закону.
13. Дополнить Закон приложением 10.2 согласно приложению 2 к настоящему Закону.
14. Дополнить Закон приложением 11.2 согласно приложению 3 к настоящему Закону.
15. Дополнить Закон приложением 12.2 согласно приложению 4 к настоящему Закону.
16. Дополнить Закон приложением 13.2 согласно приложению 5 к настоящему Закону.
17. Дополнить Закон приложением 16.1 согласно приложению 6 к настоящему Закону.
18. Дополнить Закон приложением 16.2 согласно приложению 7 к настоящему Закону.
19. Приложение 17 изложить в редакции согласно приложению 8 к настоящему Закону
20. Приложение 18 изложить в редакции согласно приложению 9 к настоящему Закону.
21. Приложение 19 изложить в редакции согласно приложению 10 к настоящему Закону.
22. Приложение 20 изложить в редакции согласно приложению 11 к настоящему Закону.
23. Приложение 21 изложить в редакции согласно приложению 12 к настоящему Закону.
24. Приложение 22 изложить в редакции согласно приложению 13 к настоящему Закону
Статья 2. Настоящий Закон вступает в силу со дня его официального опубликования.

Губернатор Н. В. ДЕНИН

г. Брянск
26 июня 2014 года
№ 43-З

ПРИЛОЖЕНИЕ 1
к Закону Брянской области
«О внесении изменений
в Закон Брянской области
«Об областном бюджете на 2014 год
и на плановый период 2015 и 2016 годов»

Приложение 1
к Закону Брянской области
«Об областном бюджете на 2014 год
и на плановый период 2015 и 2016 годов»

Прогнозируемые доходы областного бюджета на 2014 год

рублей

Код бюджетной классификации Российской Федерации	Наименование доходов	Сумма на 2014 год
1	2	3
1 00 00000 00 0000 000	НАЛОГОВЫЕ И НЕНАЛОГОВЫЕ ДОХОДЫ	19 738 339 743,76
1 01 00000 00 0000 000	НАЛОГИ НА ПРИБЫЛЬ, ДОХОДЫ	12 321 566 000,00
1 01 01000 00 0000 110	Налог на прибыль организаций	4 094 988 000,00
1 01 01010 00 0000 110	Налог на прибыль организаций, зачисляемый в бюджеты бюджетной системы Российской Федерации по соответствующим ставкам	4 094 988 000,00
1 0101012 02 0000 110	Налог на прибыль организаций, зачисляемый в бюджеты субъектов Российской Федерации	4 094 988 000,00
1 01 02000 010000 110	Налог на доходы физических лиц	8 226 578 000,00
1 01 02010 01 0000 110	Налог на доходы физических лиц с доходов, источником которых является налоговый агент, за исключением доходов, в отношении которых исчисление и уплата налога осуществляются в соответствии со статьями 227, 227.1 и 228 Налогового кодекса Российской Федерации	7 988 007 000,00
1 01 02020 01 0000 110	Налог на доходы физических лиц с доходов, полученных от осуществления деятельности физическими лицами, зарегистрированными в качестве индивидуальных предпринимателей, нотариусов, занимающихся частной практикой, адвокатов, учредивших адвокатские кабинеты, и других лиц, занимающихся частной практикой в соответствии со статьей 227 Налогового кодекса Российской Федерации	98 719 000,00
1 01 02030 01 0000 110	Налог на доходы физических лиц с доходов, полученных физическими лицами в соответствии со статьей 228 Налогового кодекса Российской Федерации	106 946 000,00 32 906 000,00
1 01 02040 01 0000 110	Налог на доходы физических лиц в виде фиксированных авансовых платежей с доходов, полученных физическими лицами, являющимися иностранными гражданами, осуществляющими трудовую деятельность по найму у физических лиц на основании патента в соответствии со статьей 227.1 Налогового кодекса Российской Федерации	

1	2	3
1 03 00000 00 0000 000	НАЛОГИ НА ТОВАРЫ (РАБОТЫ, УСЛУГИ), РЕАЛИЗУЕМЫЕ НА ТЕРРИТОРИИ РОССИЙСКОЙ ФЕДЕРАЦИИ	2 655 263 000,00
1 03 02000 01 0000 110	Акцизы по подакцизным товарам (продукции), производимым на территории Российской Федерации	2 655 263 000,00
1 03 02100 01 0000 110	Акцизы на пиво, производимое на территории Российской Федерации	567 308 000,00
1 03 02110 01 0000 110	Акцизы на алкогольную продукцию с объемной долей этилового спирта свыше 9 процентов (за исключением пива, вин, фруктовых вин, игристых вин (шампанских), винных напитков, изготавливаемых без добавления ректификованного этилового спирта, произведенного из пищевого сырья, и (или) спиртованных виноградного или иного фруктового сусле, и (или) винного дистиллята, и (или) фруктового дистиллята), производимую на территории Российской Федерации	302 600 000,00
1 03 02120 010000 110	Акцизы на сидр, пуаре, медовуху, производимые на территории Российской Федерации	960 000,00
1 03 02230 01 0000 110	Доходы от уплаты акцизов на дизельное топливо, подлежащие распределению между бюджетами субъектов Российской Федерации и местными бюджетами с учетом установленных дифференцированных нормативов отчислений в местные бюджеты	737 113 000,00
1 03 02240 01 0000 110	Доходы от уплаты акцизов на моторные масла для дизельных и (или) карбюраторных (инжекторных) двигателей, подлежащие распределению между бюджетами субъектов Российской Федерации и местными бюджетами с учетом установленных дифференцированных нормативов отчислений в местные бюджеты	14 166 000,00
1 03 02250 01 0000 110	Доходы от уплаты акцизов на автомобильный бензин, подлежащие распределению между бюджетами субъектов Российской Федерации и местными бюджетами с учетом установленных дифференцированных нормативов отчислений в местные бюджеты	985 281 000,00
1 03 02260 01 0000 110	Доходы от уплаты акцизов на прямогонный бензин, подлежащие распределению между бюджетами субъектов Российской Федерации и местными бюджетами с учетом установленных дифференцированных нормативов отчислений в местные бюджеты	47 835 000,00
1 05 00000 00 0000 000	НАЛОГИ НА СОВОКУПНЫЙ ДОХОД	1 221 680 000,00
1 05 01000 00 0000 110	Налог, взимаемый в связи с применением упрощенной системы налогообложения	1 221 680 000,00
1 05 01010 010000 110	Налог, взимаемый с налогоплательщиков, выбравших в качестве объекта налогообложения доходы	811 651 000,00
1 05 01011 01 0000 110	Налог, взимаемый с налогоплательщиков, выбравших в качестве объекта налогообложения доходы	811 641 000,00
105 01012 010000 110	Налог, взимаемый с налогоплательщиков, выбравших в качестве объекта налогообложения доходы (за налоговые периоды, истекшие до 1 января 2011 года)	10 000,00
1 05 01020 01 0000 110	Налог, взимаемый с налогоплательщиков, выбравших в качестве объекта налогообложения доходы, уменьшенные на величину расходов	322 656 000,00
1 05 01021 01 0000 110	Налог, взимаемый с налогоплательщиков, выбравших в качестве объекта налогообложения доходы, уменьшенные на величину расходов	322 646 000,00
105 01022 01 0000 110	Налог, взимаемый с налогоплательщиков, выбравших в качестве объекта налогообложения доходы, уменьшенные на величину расходов (за налоговые периоды, истекшие до 1 января 2011 года)	10 000,00
1 05 01050 01 0000 110	Минимальный налог, зачисляемый в бюджеты субъектов Российской Федерации	87 373 000,00
1 06 00000 00 0000 000	НАЛОГИ НА ИМУЩЕСТВО	2 921172 000,00
1 06 02000 02 0000 110	Налог на имущество организаций	2 220 254 000,00
1 06 02010 02 0000 110	Налог на имущество организаций по имуществу, не входящему в Единую систему газоснабжения	2 202 402 000,00
1 06 02020 02 0000 110	Налог на имущество организаций по имуществу, входящему в Единую систему Газоснабжения	17 852 000,00
106 04000 020000 110	Транспортный налог	698 458 000,00
1 06 04011 02 0000 110	Транспортный налог с организаций	201 330 000,00
1 06 04012 02 0000110	Транспортный налог с физических лиц	497 128 000,00
1 06 05000 02 0000 110	Налог на игорный бизнес	2 460 000,00
1 07 00000 00 0000 000	НАЛОГИ, СБОРЫ И РЕГУЛЯРНЫЕ ПЛАТЕЖИ ЗА ПОЛЬЗОВАНИЕ ПРИРОДНЫМИ РЕСУРСАМИ	20390 000,00
1 07 01000 01 0000 110	Налог на добычу полезных ископаемых	19 667 000,00
1 07 01020 010000110	Налог на добычу общераспространенных полезных ископаемых	6 902 000,00
1 07 01030 01 0000110	Налог на добычу прочих полезных ископаемых (за исключением полезных ископаемых в виде природных алмазов)	12 765 000,00
1 07 04000 010000 110	Сборы за пользование объектами животного мира и за пользование объектами водных биологических ресурсов	723 000,00
1 07 04010 01 0000110	Сбор за пользование объектами животного мира	723 000,00
1 08 00000 00 0000 000	ГОСУДАРСТВЕННАЯ ПОШЛИНА	45 866 000,00

1	2	3
1 08 07000 010000110	Государственная пошлина за государственную регистрацию, а также за совершение прочих юридически значимых действий	45 866 000,00
1 08 07080 010000110	Государственная пошлина за совершение действий, связанных с лицензированием, с проведением аттестации в случаях, если такая аттестация предусмотрена законодательством Российской Федерации	33 120 000,00
1 08 07082 01 0000 110	Государственная пошлина за совершение действий, связанных с лицензированием, с проведением аттестации в случаях, если такая аттестация предусмотрена законодательством Российской Федерации, зачисляемая в бюджеты субъектов Российской Федерации	33 120 000,00
1 08 07110 01 0000 110	Государственная пошлина за государственную регистрацию межрегиональных, региональных и местных общественных объединений, отделений общественных объединений, а также за государственную регистрацию изменений их учредительных документов	288 000,00
1 08 07120 01 0000 110	Государственная пошлина за государственную регистрацию политических партий и региональных отделений политических партий	61 000,00
1 08 07130 01 0000 110	Государственная пошлина за государственную регистрацию средств массовой информации, продукция которых предназначена для распространения преимущественно на субъектов Российской Федерации, а также за выдачу дубликата свидетельства о такой регистрации	144 000,00
1 08 07140 01 0000 110	Государственная пошлина за государственную регистрацию транспортных средств и иные юридически значимые действия, связанные с изменениями и выдачей документов на транспортные средства, регистрационных знаков, водительских удостоверений	10 050 000,00
1 08 07142 01 0000 110	Государственная пошлина за совершение действий уполномоченными органами исполнительной власти субъектов Российской Федерации, связанных с выдачей документов о проведение государственного технического осмотра тракторов, самоходных дорожно-строительных и иных самоходных машин и прицепов к ним, государственной регистрацией мототранспортных средств, прицепов, тракторов, самоходных дорожно-строительных и иных самоходных машин, выдачей удостоверений тракториста-машиниста (тракториста), временных удостоверений на право управления самоходными машинами, в том числе взамен утраченных или пришедших в негодность	10 050 000,00
1 08 07170 01 0000 110	Государственная пошлина за выдачу специального разрешения на движение по автомобильным дорогам транспортных средств, осуществляющих перевозки опасных, тяжеловесных и (или) крупногабаритных грузов	518 000,00
1 08 07172 01 0000 110	Государственная пошлина за выдачу органом исполнительной власти субъекта Российской Федерации специального разрешения на движение по автомобильным дорогам транспортных средств, осуществляющих перевозки опасных, тяжеловесных и (или) крупногабаритных грузов, зачисляемая в бюджеты субъектов Российской Федерации	518 000,00
1 08 07262 01 0000 110	Государственная пошлина за выдачу разрешения на выброс вредных (загрязняющих) веществ в атмосферный воздух стационарных источников, находящихся на объектах хозяйственной и иной деятельности, не подлежащих федеральному государственному экологическому контролю	170 000,00
1 08 07300 01 0000 110	Прочие государственные пошлины за совершение прочих юридически значимых действий, подлежащие зачислению в бюджет субъекта Российской Федерации	1 300 000,00
1 08 07360 010000 110	Государственная пошлина за государственную регистрацию договора о залоге транспортных средств, включая выдачу свидетельства, а также за выдачу дубликата свидетельства о государственной регистрации договора о залоге транспортных средств взамен утраченного или пришедшего в негодность, в части регистрации залога тракторов, самоходных дорожно-строительных машин и иных машин и прицепов к ним	215 000,00
1 09 00000 00 0000 000	ЗАДОЛЖЕННОСТЬ И ПЕРЕРАСЧЕТЫ ПО ОТМЕНЕННЫМ НАЛОГАМ, СБОРАМ И ИНЫМ ОБЯЗАТЕЛЬНЫМ ПЛАТЕЖАМ	59 000,00
1 09 03000 00 0000 110	Платежи за пользование природными ресурсами	18 000,00
1 09 03020 00 0000 110	Платежи за добычу полезных ископаемых	8 000,00
1 09 03023 01 0000 110	Платежи за добычу подземных вод	8 000,00
1 09 03080 00 0000 110	Отчисления на воспроизводство минерально-сырьевой базы	10 000,00
1 09 03083 02 0000 110	Отчисления на воспроизводство минерально-сырьевой базы при добыче общераспространенных полезных ископаемых и подземных вод, используемых для местных нужд, зачисляемые в бюджеты субъектов Российской Федерации	10 000,00
1 09 04000 00 0000 110	Налоги на имущество	41 000,00
1 09 04010 02 0000 110	Налог на имущество предприятий	22 000,00
1 09 04020 02 0000 110	Налог с владельцев транспортных средств и налог на приобретение автотранспортных средств	1 000,00
1 09 04030 010000 110	Налог на пользователей автомобильных дорог	18 000,00
1 1100000 00 0000 000	ДОХОДЫ ОТ ИСПОЛЬЗОВАНИЯ ИМУЩЕСТВА, НАХОДЯЩЕГОСЯ В ГОСУДАРСТВЕННОЙ И МУНИЦИПАЛЬНОЙ СОБСТВЕННОСТИ	159 202 043,15

1	2	3
1 11 01000 00 0000 120	Доходы в виде прибыли, приходящейся на доли в уставных (складочных) капиталах хозяйственных товариществ и обществ, или дивидендов по акциям, принадлежащим Российской Федерации, субъектам Российской Федерации или муниципальным образованиям	4 443 000,00
1 11 01020 02 0000 120	Доходы в виде прибыли, приходящейся на доли в уставных (складочных) капиталах хозяйственных товариществ и обществ, или дивидендов по акциям, принадлежащим субъектам Российской Федерации	4 443 000,00
1 11 03000 00 0000 120	Проценты, полученные от предоставления бюджетных кредитов внутри страны	2 802 443,15
1 11 03020 02 0000 120	Проценты, полученные от предоставления бюджетных кредитов внутри страны за счет средств бюджетов субъектов Российской Федерации	2 802 443,15
1 11 05000 00 0000 120	Доходы, получаемые в виде арендной либо иной платы за передачу в возмездное пользование государственного и муниципального имущества (за исключением имущества бюджетных и автономных учреждений, а также имущества государственных и муниципальных унитарных предприятий, в том числе казенных)	143 522 600,00
1 11 05020 00 0000 120	Доходы, получаемые в виде арендной платы за земли после разграничения государственной собственности на землю, а также средства от продажи права на заключение договоров аренды указанных земельных участков (за исключением земельных участков бюджетных и автономных учреждений)	135 434 000,00
1 11 05022 02 0000 120	Доходы, получаемые в виде арендной платы, а также средства от продажи права на заключение договоров аренды за земли, находящиеся в собственности субъектов Российской Федерации (за исключением земельных участков бюджетных и автономных учреждений субъектов Российской Федерации)	135 434 000,00
1 11 05030 00 0000 120	Доходы от сдачи в аренду имущества, находящегося в оперативном управлении органов государственной власти, органов местного самоуправления, государственных внебюджетных фондов и созданных ими учреждений (за исключением имущества бюджетных и автономных учреждений)	2 232 100,00
1 11 05032 02 0000 120	Доходы от сдачи в аренду имущества, находящегося в оперативном управлении органов государственной власти субъектов Российской Федерации и созданных ими учреждений (за исключением имущества бюджетных и автономных учреждений субъектов Российской Федерации)	2 232 100,00
1 11 05070 00 0000 120	Доходы от сдачи в аренду имущества, составляющего государственную (муниципальную) казну (за исключением земельных участков)	5 856 500,00
1 11 05072 02 0000 120	Доходы от сдачи в аренду имущества, составляющего казну субъекта Российской Федерации (за исключением земельных участков)	5 856 500,00
1 11 07000 00 0000 120	Платежи от государственных и муниципальных унитарных предприятий	4 331 000,00
1 11 07010 00 0000 120	Доходы от перечисления части прибыли государственных и муниципальных унитарных предприятий, остающейся после уплаты налогов и обязательных платежей	4 331 000,00
1 11 07012 02 0000 120	Доходы от перечисления части прибыли, остающейся после уплаты налогов и иных обязательных платежей государственных унитарных предприятий субъектов Российской Федерации	4 331 000,00
1 11 09000 00 0000 120	Прочие доходы от использования имущества и прав, находящихся в государственной и муниципальной собственности (за исключением имущества бюджетных и автономных учреждений, а также имущества государственных и муниципальных унитарных предприятий, в том числе казенных)	4 103 000,00
1 11 09040 00 0000 120	Прочие поступления от использования имущества, находящегося в государственной и муниципальной собственности (за исключением имущества бюджетных и автономных учреждений, а также имущества государственных и муниципальных унитарных предприятий, в том числе казенных)	4 103 000,00
1 11 09042 02 0000 120	Прочие поступления от использования имущества, находящегося в собственности субъектов Российской Федерации (за исключением имущества бюджетных и автономных учреждений субъектов Российской Федерации, а также имущества государственных унитарных предприятий субъектов Российской Федерации, в том числе казенных)	4 103 000,00
1 12 00000 00 0000 000	ПЛАТЕЖИ ПРИ ПОЛЬЗОВАНИИ ПРИРОДНЫМИ РЕСУРСАМИ	118 392 000,00
1 12 01000 01 0000 120	Плата за негативное воздействие на окружающую среду	37 644 000,00
1 12 01010 01 0000 120	Плата за выбросы загрязняющих веществ в атмосферный воздух стационарными объектами	3 379 000,00
1 12 01020 01 0000 120	Плата за выбросы загрязняющих веществ в атмосферный воздух передвижными объектами	1 153 000,00
1 12 01030 01 0000 120	Плата за сбросы загрязняющих веществ в водные объекты	4 763 000,00
1 12 01040 010000 120	Плата за размещение отходов производства и потребления	28 349 000,00
1 12 02000 00 0000 120	Платежи при пользовании недрами	1 248 000,00
1 12 02010 01 0000 120	Разовые платежи за пользование недрами при наступлении определенных событий, оговоренных в лицензии, при пользовании недрами на территории Российской Федерации	1 000 000,00
1 12 02012 01 0000 120	Разовые платежи за пользование недрами при наступлении определенных событий, оговоренных в лицензии, при пользовании недрами на территории Российской Федерации по участкам недр местного значения	1 000 000,00

1	2	3
1 12 02030 01 0000 120	Регулярные платежи за пользование недрами при пользовании недрами на территории Российской Федерации	48 000,00
1 12 02050 01 0000 120	Плата за проведение государственной экспертизы запасов полезных ископаемых, геологической, экономической и экологической информации о предоставляемых в пользование участках недр	200 000,00
1 12 02052 01 0000 120	Плата за проведение государственной экспертизы запасов полезных ископаемых, геологической, экономической и экологической информации о предоставляемых в пользование участках недр местного значения	200 000,00
1 12 04000 00 0000 120	Плата за использование лесов	79 500 000,00
1 12 04010 00 0000 120	Плата за использование лесов, расположенных на землях лесного фонда	79 500 000,00
1 12 04013 02 0000 120	Плата за использование лесов, расположенных на землях лесного фонда, в части, превышающей минимальный размер платы по договору купли-продажи лесных насаждений	2 500 000,00
1 12 04014 02 0000 120	Плата за использование лесов, расположенных на землях лесного фонда, в части, превышающей минимальный размер арендной платы	67 500 000,00
1 12 04015 02 0000 120	Плата за использование лесов, расположенных на землях лесного фонда, в части платы по договору купли-продажи лесных насаждений для собственных нужд	9 500 000,00
1 13 00000 00 0000 000	ДОХОДЫ ОТ ОКАЗАНИЯ ПЛАТНЫХ УСЛУГ (РАБОТ) И КОМПЕНСАЦИИ ЗАТРАТ ГОСУДАРСТВА	24 139 100,61
1 13 01000 00 0000 130	Доходы от оказания платных услуг (работ)	14 309 000,00
1 13 01500 00 0000 130	Плата за оказание услуг по присоединению объектов дорожного сервиса к автомобильным дорогам общего пользования	616 000,00
1 13 01520 02 0000 130	Плата за оказание услуг по присоединению объектов дорожного сервиса к автомобильным дорогам общего пользования регионального или межмуниципального значения, зачисляемая в бюджеты субъектов Российской Федерации	616 000,00
1 13 01990 00 0000 130	Прочие доходы от оказания платных услуг (работ)	13 693 000,00
1 13 01992 02 0000 130	Прочие доходы от оказания платных услуг (работ) получателями средств бюджетов субъектов Российской Федерации	13 693 000,00
1 13 02000 00 0000 130	Доходы от компенсации затрат государства	9 830 100,61
1 13 02990 00 0000 130	Прочие доходы от компенсации затрат государства	9 830 100,61
1 13 02992 02 0000 130	Прочие доходы от компенсации затрат бюджетов субъектов Российской Федерации	9 830 100,61
1 14 00000 00 0000 000	ДОХОДЫ ОТ ПРОДАЖИ МАТЕРИАЛЬНЫХ И НЕМАТЕРИАЛЬНЫХ АКТИВОВ	46 082 600,00
1 14 02000 00 0000 000	Доходы от реализации имущества, находящегося в государственной и муниципальной собственности (за исключением имущества бюджетных и автономных учреждений, а также имущества государственных и муниципальных унитарных предприятий, в том числе казенных)	32 032 600,00
1 14 02020 02 0000 410	Доходы от реализации имущества, находящегося в собственности субъектов Российской Федерации (за исключением имущества бюджетных и автономных учреждений субъектов Российской Федерации, а также имущества государственных унитарных предприятий субъектов Российской Федерации, в том числе казенных), в части реализации материальных запасов по указанному имуществу	31 982 600,00
1 14 02023 02 0000 410	Доходы от реализации иного имущества, находящегося в собственности субъектов Российской Федерации (за исключением имущества бюджетных и автономных учреждений субъектов Российской Федерации, а также имущества государственных унитарных предприятий субъектов Российской Федерации, в том числе казенных), в части реализации основных средств по указанному имуществу	31 982 600,00
1 14 02020 02 0000 440	Доходы от реализации имущества, находящегося в собственности субъектов Российской Федерации (за исключением имущества бюджетных и автономных учреждений субъектов Российской Федерации, а также имущества государственных унитарных предприятий субъектов Российской Федерации, в том числе казенных), в части реализации материальных запасов по указанному имуществу	50 000,00
1 14 02022 02 0000 440	Доходы от реализации имущества, находящегося в оперативном управлении учреждений, находящихся в ведении органов государственной власти субъектов Российской Федерации (за исключением имущества бюджетных и автономных учреждений субъектов Российской Федерации), в части реализации материальных запасов по указанному имуществу	50 000,00
1 14 06000 00 0000 430	Доходы от продажи земельных участков, находящихся в государственной и муниципальной собственности (за исключением земельных участков бюджетных и автономных учреждений)	14 050 000,00
1 14 06020 00 0000 430	Доходы от продажи земельных участков, государственная собственность на которые разграничена (за исключением земельных участков бюджетных и автономных учреждений)	14 050 000,00
1 14 06022 02 0000 430	Доходы от продажи земельных участков, находящихся в собственности субъектов Российской Федерации (за исключением земельных участков бюджетных и автономных учреждений субъектов Российской Федерации)	14 050 000,00

1	2	3
1 15 00000 00 0000 000	АДМИНИСТРАТИВНЫЕ ПЛАТЕЖИ И СБОРЫ	2 000 000,00
1 15 02000 00 0000 140	Платежи, взимаемые государственными и муниципальными органами (организациями) за выполнение определенных функций	2 000 000,00
1 15 02020 02 0000 140	Платежи, взимаемые государственными органами (организациями) субъектов Российской Федерации за выполнение определенных функций	2 000 000,00
1 16 00000 00 0000 000	ШТРАФЫ, САНКЦИИ, ВОЗМЕЩЕНИЕ УЩЕРБА	202 528 000,00
1 16 02000 00 0000 140	Денежные взыскания (штрафы) за нарушение антимонопольного законодательства в сфере конкуренции на товарных рынках, защиты конкуренции на рынке финансовых услуг, законодательства о естественных монополиях и законодательства о государственном регулировании цен (тарифов)	150 000,00
1 16 02030 02 0000 140	Денежные взыскания (штрафы) за нарушение законодательства о государственном регулировании цен (тарифов) в части цен (тарифов), регулируемых органами государственной власти субъектов Российской Федерации, налагаемые органами исполнительной власти субъектов Российской Федерации	150 000,00
1 16 03000 00 0000 140	Денежные взыскания (штрафы) за нарушение законодательства о налогах и сборах	7 000,00
1 16 0302002 0000 140	Денежные взыскания (штрафы) за нарушение законодательства о налогах и сборах, предусмотренные статьей 129.2 Налогового кодекса Российской Федерации	7 000,00
1 16 21000 00 0000 140	Денежные взыскания (штрафы) и иные суммы, взыскиваемые с лиц, виновных в совершении преступлений, и в возмещение ущерба имуществу	380 000,00
1 16 21020 02 0000 140	Денежные взыскания (штрафы) и иные суммы, взыскиваемые с лиц, виновных в совершении преступлений, и в возмещение ущерба имуществу, зачисляемые в бюджеты субъектов Российской Федерации	380 000,00
1 1625082 02 0000 140	Денежные взыскания (штрафы) за нарушение водного законодательства, установленное на водных объектах, находящихся в собственности субъектов Российской Федерации	30 000,00
1 16 26000 01 0000 140	Денежные взыскания (штрафы) за нарушение законодательства о рекламе	660 000,00
1 16 27000 01 0000 140	Денежные взыскания (штрафы) за нарушение законодательства Российской Федерации о пожарной безопасности	9 321 000,00
1 16 30000 01 0000 140	Денежные взыскания (штрафы) за правонарушения в области дорожного движения	180 870 000,00
1 16 30010 01 0000 140	Денежные взыскания (штрафы) за нарушение правил перевозки крупногабаритных и тяжеловесных грузов по автомобильным дорогам общего пользования	523 000,00
1 16 30012 01 0000 140	Денежные взыскания (штрафы) за нарушение правил перевозки крупногабаритных и тяжеловесных грузов по автомобильным дорогам общего пользования регионального или межмуниципального значения	523 000,00
1 16 30020 01 0000 140	Денежные взыскания (штрафы) за нарушение законодательства Российской Федерации о безопасности дорожного движения	180 347 000,00
1 16 33000 00 0000 140	Денежные взыскания (штрафы) за нарушение законодательства Российской Федерации о размещении заказов на поставки товаров, выполнение работ, оказание услуг	2 020 000,00
1 16 33020 02 0000 140	Денежные взыскания (штрафы) за нарушение законодательства Российской Федерации о размещении заказов на поставки товаров, выполнение работ, оказание услуг для нужд субъектов Российской Федерации	2 020 000,00
1 16 37000 00 0000 140	Поступления сумм в возмещение вреда, причиняемого автомобильным дорогам транспортными средствами, осуществляющими перевозки тяжеловесных и (или) крупногабаритных грузов	2 460 000,00
1 16 37020 02 0000 140	Поступления сумм в возмещение вреда, причиняемого автомобильным дорогам регионального или межмуниципального значения транспортными средствами, осуществляющими перевозки тяжеловесных и (или) крупногабаритных грузов, зачисляемые в бюджеты субъектов Российской Федерации	2 460 000,00
1 16 90000 00 0000 140	Прочие поступления от денежных взысканий (штрафов) и иных сумм в возмещение ущерба	6 630 000,00
1 16 90020 02 0000 140	Прочие поступления от денежных взысканий (штрафов) и иных сумм в возмещение ущерба, зачисляемые в бюджеты субъектов Российской Федерации	6 630 000,00
2 00 00000 00 0000 000	БЕЗВОЗМЕЗДНЫЕ ПОСТУПЛЕНИЯ	19 702 058 654,22
2 02 00000 00 0000 000	Безвозмездные поступления от других бюджетов бюджетной системы Российской Федерации	18 966 371 172,82
2 02 01000 00 0000 151	Дотации бюджетам субъектов Российской Федерации и муниципальных образований	6 735 451 095,64
2 02 01001 00 0000 151	Дотации на выравнивание бюджетной обеспеченности	5 506 993 000,00
2 02 01001 02 0000 151	Дотации бюджетам субъектов Российской Федерации на выравнивание бюджетной обеспеченности	5 506 993 000,00
2 02 01003 00 0000 151	Дотации бюджетам на поддержку мер по обеспечению сбалансированности бюджетов	1 228 458 095,64
2 02 01003 02 0000 151	Дотации бюджетам субъектов Российской Федерации на поддержку мер по обеспечению сбалансированности бюджетов	1 228 458 095,64
2 02 02000 00 0000 151	Субсидии бюджетам бюджетной системы Российской Федерации (межбюджетные субсидии)	7199 711 877,18

1	2	3
2 02 02005 02 0000 151	Субсидии бюджетам субъектов Российской Федерации на оздоровление детей	94 860 800,00
2 02 02051 00 0000 151	Субсидии бюджетам на реализацию федеральных целевых программ	158 676 639,18
2 02 02051 02 0000 151	Субсидии бюджетам субъектов Российской Федерации на реализацию федеральных целевых программ	158 676 639,18
2 02 02054 02 0000 151	Субсидии бюджетам субъектов Российской Федерации на оказание высокотехнологичной медицинской помощи гражданам Российской Федерации	1 307 700,00
2 02 02067 02 0000 151	Субсидии бюджетам субъектов Российской Федерации на поощрение лучших учителей	1 600 000,00
2 02 02077 00 0000 151	Субсидии бюджетам на софинансирование капитальных вложений в объекты государственной (муниципальной) собственности	162 700 000,00
2 02 02077 02 0000 151	Субсидии бюджетам субъектов Российской Федерации на софинансирование капитальных вложений в объекты государственной (муниципальной) собственности	162 700 000,00
2 02 02085 00 0000 151	Субсидии бюджетам на осуществление мероприятий по обеспечению жильем граждан Российской Федерации, проживающих в сельской местности	59 923 000,00
2 02 02085 02 0000 151	Субсидии бюджетам субъектов Российской Федерации на осуществление мероприятий по обеспечению жильем граждан Российской Федерации, проживающих в сельской местности	59 923 000,00
2 02 02101 02 0000 151	Субсидии бюджетам субъектов Российской Федерации на реализацию дополнительных мероприятий в сфере занятости населения	13 865 500,00
2 02 02103 02 0000 151	Субсидии бюджетам субъектов Российской Федерации на реализацию мероприятий Государственного плана подготовки управленческих кадров для организаций народного хозяйства Российской Федерации	442 040,00
2 02 02128 02 0000 151	Субсидии бюджетам субъектов Российской Федерации на закупку оборудования и расходных материалов для неонатального и аудиологического скрининга в учреждениях государственной и муниципальной систем здравоохранения	4 733 900,00
2 02 02129 02 0000 151	Субсидии бюджетам субъектов Российской Федерации на финансовое обеспечение мероприятий, направленных на проведение пренатальной (дородовой) диагностики нарушений развития ребенка	5 594 500,00
2 02 02132 00 0000 151	Субсидии бюджетам на приобретение оборудования для быстровозводимых физкультурно-оздоровительных комплексов, включая металлоконструкции и металлоизделия	12 700 000,00
2 02 02132 02 0000 151	Субсидии бюджетам субъектов Российской Федерации на приобретение оборудования для быстровозводимых физкультурно-оздоровительных комплексов, включая металлоконструкции и металлоизделия	12 700 000,00
2 02 02133 00 0000 151	Субсидии бюджетам на оказание адресной финансовой поддержки спортивным организациям, осуществляющим подготовку спортивного резерва для сборных команд Российской Федерации	7 463 598,00
2 02 02133 02 0000 151	Субсидии бюджетам субъектов Российской Федерации на оказание адресной финансовой поддержки спортивным организациям, осуществляющим подготовку спортивного резерва для сборных команд Российской Федерации	7 463 598,00
2 02 02172 02 0000 151	Субсидии бюджетам субъектов Российской Федерации на осуществление ежемесячной денежной выплаты, назначаемой в случае рождения третьего ребенка или последующих детей до достижения ребенком возраста трех лет	140 229 600,00
2 02 02173 02 0000 151	Субсидии бюджетам субъектов Российской Федерации на предоставление жилых помещений детям-сиротам и детям, оставшимся без попечения родителей, лицам из их числа по договорам найма специализированных жилых помещений	78 902 300,00
2 02 02174 02 0000 151	Субсидии бюджетам субъектов Российской Федерации на возмещение части затрат на приобретение элитных семян	9 482 400,00
2 02 02176 02 0000 151	Субсидии бюджетам субъектов Российской Федерации на возмещение части затрат на раскорчевку выбывших из эксплуатации старых садов и рекультивацию раскорчеванных площадей	2 004 300,00
2 02 02177 02 0000 151	Субсидии бюджетам субъектов Российской Федерации на возмещение части затрат на закладку и уход за многолетними плодовыми и ягодными насаждениями	743 700,00
2 02 02178 02 0000 151	Субсидии бюджетам субъектов Российской Федерации на поддержку экономически значимых региональных программ в области растениеводства	56 071 000,00
2 02 02181 02 0000 151	Субсидии бюджетам субъектов Российской Федерации на возмещение части процентной ставки по краткосрочным кредитам (займам) на развитие растениеводства, переработки и реализации продукции растениеводства	127 443 900,00
2 02 02182 02 0000 151	Субсидии бюджетам субъектов Российской Федерации на возмещение части процентной ставки по инвестиционным кредитам (займам) на развитие растениеводства, переработки и развития инфраструктуры и логистического обеспечения рынков продукции растениеводства	512 728 700,00
2 02 02183 02 0000 151	Субсидии бюджетам субъектов Российской Федерации на возмещение части затрат сельскохозяйственных товаропроизводителей на уплату страховой премии, начисленной по договору сельскохозяйственного страхования в области растениеводства	75 188 300,00
2 02 02184 02 0000 151	Субсидии бюджетам субъектов Российской Федерации на оказание несвязанной поддержки сельскохозяйственным товаропроизводителям в области растениеводства	136 503 800,00

1	2	3
2 02 02185 02 0000 151	Субсидии бюджетам субъектов Российской Федерации на поддержку племенного животноводства	47 515 900,00
2 02 02186 02 0000 151	Субсидии бюджетам субъектов Российской Федерации на 1 килограмм реализованного и (или) отгруженного на собственную переработку молока	158 808 800,00
2 02 02190 02 0000 151	Субсидии бюджетам субъектов Российской Федерации на возмещение части процентной ставки по краткосрочным кредитам (займам) на развитие животноводства, переработки и реализации продукции животноводства	61 429 400,00
2 02 02191 02 0000 151	Субсидии бюджетам субъектов Российской Федерации на возмещение части процентной ставки по инвестиционным кредитам (займам) на развитие животноводства, переработки и развития инфраструктуры и логистического обеспечения рынков продукции животноводства	2 366 367 100,00
2 02 02192 02 0000 151	Субсидии бюджетам субъектов Российской Федерации на возмещение части затрат сельскохозяйственных товаропроизводителей на уплату страховой премии, начисленной по договору сельскохозяйственного страхования в области животноводства	19 710 300,00
2 02 02193 02 0000 151	Субсидии бюджетам субъектов Российской Федерации на поддержку племенного крупного рогатого скота мясного направления	26 358 400,00
2 02 02194 02 0000 151	Субсидии бюджетам субъектов Российской Федерации на поддержку экономически значимых региональных программ по развитию мясного скотоводства	1 019 615 000,00
2 02 02195 02 0000 151	Субсидии бюджетам субъектов Российской Федерации на возмещение части процентной ставки по инвестиционным кредитам на строительство и реконструкцию объектов мясного скотоводства	1 468 836 700,00
2 02 02196 02 0000 151	Субсидии бюджетам субъектов Российской Федерации на поддержку начинающих фермеров	40 173 000,00
2 02 02197 00 0000 151	Субсидии бюджетам субъектов Российской Федерации на развитие семейных животноводческих ферм	24 473 000,00
2 02 02197 02 0000 151	Субсидии бюджетам субъектов Российской Федерации на развитие семейных животноводческих ферм	24 473 000,00
2 02 02198 02 0000 151	Субсидии бюджетам субъектов Российской Федерации на возмещение части процентной ставки по долгосрочным, среднесрочным и краткосрочным кредитам, взятым малыми формами хозяйствования	15 479 100,00
2 02 02199 02 0000 151	Субсидии бюджетам субъектов Российской Федерации на возмещение части затрат крестьянских (фермерских) хозяйств, включая индивидуальных предпринимателей, при оформлении в собственность используемых ими земельных участков из земель сельскохозяйственного назначения	487 800,00
2.02 02204 00 0000 151	Субсидии бюджетам на модернизацию региональных систем дошкольного образования	247 617 100,00
2 02 02204 02 0000 151	Субсидии бюджетам субъектов Российской Федерации на модернизацию региональных систем дошкольного образования	247 617 100,00
2 02 02208 02 0000 151	Субсидии бюджетам субъектов Российской Федерации на реализацию отдельных мероприятий Государственной программы Российской Федерации «Развитие здравоохранения»	7 052 500,00
2 02 02212 02 0000 151	Субсидии бюджетам субъектов Российской Федерации на социальную поддержку Героев Советского Союза, Героев Российской Федерации и полных кавалеров ордена Славы	32 000,00
2 02 02215 00 0000 151	Субсидии бюджетам на создание в общеобразовательных организациях, расположенных в сельской местности, условий для занятий физической культурой и спортом	17 590 100,00
2 02 02215 02 0000 151	Субсидии бюджетам субъектов Российской Федерации на создание в общеобразовательных организациях, расположенных в сельской местности, условий для занятий физической культурой и спортом	17 590 100,00
2 02 02217 00 0000 151	Субсидии бюджетам на поддержку региональных проектов в сфере информационных технологий	15 000 000,00
2 02 02217 02 0000 151	Субсидии бюджетам субъектов Российской Федерации на поддержку региональных проектов в сфере информационных технологий	15 000 000,00
2 02 03000 00 0000 151	Субвенции бюджетам субъектов Российской Федерации и муниципальных образований	3 026 022 000,00
2 02 0300100 0000 151	Субвенции бюджетам на оплату жилищно-коммунальных услуг отдельным категориям граждан	1 170 020 500,00
2 02 03001 02 0000 151	Субвенции бюджетам субъектов Российской Федерации на оплату жилищно-коммунальных услуг отдельным категориям граждан	1 170 020 500,00
2 02 03004 00 0000 151	Субвенции бюджетам на осуществление переданного полномочия Российской Федерации по осуществлению ежегодной денежной выплаты лицам, награжденным нагрудным знаком «Почетный донор России»	50 949 100,00
2 02 03004 02 0000 151	Субвенции бюджетам субъектов Российской Федерации на осуществление переданного полномочия Российской Федерации по осуществлению ежегодной денежной выплаты лицам, награжденным нагрудным знаком «Почетный донор России»	50 949 100,00

1	2	3
2 02 03011 00 0000 151	Субвенции бюджетам на государственные единовременные пособия и ежемесячные денежные компенсации гражданам при возникновении поствакцинальных осложнений	250 700,00
2 02 0301102 0000 151	Субвенции бюджетам субъектов Российской Федерации на государственные единовременные пособия и ежемесячные денежные компенсации гражданам при возникновении поствакцинальных осложнений	250 700,00
2 02 03012 00 0000 151	Субвенции бюджетам на выплаты инвалидам компенсаций страховых премий по договорам обязательного страхования гражданской ответственности владельцев транспортных средств	783 300,00
2 02 03012 02 0000 151	Субвенции бюджетам субъектов Российской Федерации на выплаты инвалидам компенсаций страховых премий по договорам обязательного страхования гражданской ответственности владельцев транспортных средств	783 300,00
2 02 03015 00 0000 151	Субвенции бюджетам на осуществление первичного воинского учета на территориях, где отсутствуют военные комиссариаты	19 139 600,00
2 02 03015 02 0000 151	Субвенции бюджетам субъектов Российской Федерации на осуществление первичного воинского учета на территориях, где отсутствуют военные комиссариаты	19 139 600,00
2 02 03018 00 0000 151	Субвенции бюджетам на осуществление отдельных полномочий в области лесных отношений	221 968 600,00
2 02 03018 02 0000 151	Субвенции бюджетам субъектов Российской Федерации на осуществление отдельных полномочий в области лесных отношений	221 968 600,00
2 02 03019 00 0000 151	Субвенции бюджетам на осуществление отдельных полномочий в области водных отношений	8 378 000,00
2 02 03019 02 0000 151	Субвенции бюджетам субъектов Российской Федерации на осуществление отдельных полномочий в области водных отношений	8 378 000,00
2 02 03020 00 0000 151	Субвенции бюджетам на выплату единовременного пособия при всех формах устройства детей, лишенных родительского попечения, в семью	8 233 800,00
2 02 03020 02 0000 151	Субвенции бюджетам субъектов Российской Федерации на выплату единовременного пособия при всех формах устройства детей, лишенных родительского попечения, в семью	8 233 800,00
2 02 03025 00 0000 151	Субвенции бюджетам на реализацию полномочий Российской Федерации по осуществлению социальных выплат безработным гражданам	328 141 800,00
2 02 03025 02 0000 151	Субвенции бюджетам субъектов Российской Федерации на реализацию полномочий Российской Федерации по осуществлению социальных выплат безработным гражданам	328 141 800,00
2 02 03053 00 0000 151	Субвенции бюджетам на выплату единовременного пособия беременной жене военнослужащего, проходящего военную службу по призыву, а также ежемесячного пособия на ребенка военнослужащего, проходящего военную службу по призыву	25 942 700,00
2 02 03053 02 0000 151	Субвенции бюджетам субъектов Российской Федерации на выплату единовременного пособия беременной жене военнослужащего, проходящего военную службу по призыву, а также ежемесячного пособия на ребенка военнослужащего, проходящего военную службу по призыву	25 942 700,00
2 02 03066 02 0000 151	Субвенции бюджетам субъектов Российской Федерации на обеспечение инвалидов техническими средствами реабилитации, включая изготовление и ремонт протезно-ортопедических изделий	243 097 500,00
2 02 03067 02 0000 151	Субвенции бюджетам субъектов Российской Федерации на оказание государственной социальной помощи отдельным категориям граждан в части оплаты санаторно-курортного лечения, а также проезда на междугородном транспорте к месту лечения и обратно	37 656 600,00
2 02 03068 00 0000 151	Субвенции бюджетам на оказание отдельным категориям граждан государственной социальной помощи по обеспечению лекарственными препаратами, медицинскими изделиями, а также специализированными продуктами лечебного питания для детей-инвалидов	192 934 000,00
2 02 03068 02 0000 151	Субвенции бюджетам субъектов Российской Федерации на оказание отдельным категориям граждан государственной социальной помощи по обеспечению лекарственными препаратами, медицинскими изделиями, а также специализированными продуктами лечебного питания для детей-инвалидов	192 934 000,00
2 02 03069 00 0000 151	Субвенции бюджетам на обеспечение жильем отдельных категорий граждан, установленных Федеральным законом от 12 января 1995 года №5-ФЗ «О ветеранах», в соответствии с Указом Президента Российской Федерации от 7 мая 2008 года № 714 «Об обеспечении жильем ветеранов Великой Отечественной войны 1941–1945 годов»	186 776 000,00
2 02 03069 02 0000 151	Субвенции бюджетам субъектов Российской Федерации на обеспечение жильем отдельных категорий граждан, установленных Федеральным законом от 12 января 1995 года № 5-ФЗ «О ветеранах», в соответствии с Указом Президента Российской Федерации от 7 мая 2008 года № 714 «Об обеспечении жильем ветеранов Великой Отечественной войны 1941–1945 годов»	186 776 000,00
2 02 03070 00 0000 151	Субвенции бюджетам на обеспечение жильем отдельных категорий граждан, установленных Федеральными законами от 12 января 1995 года № 5-ФЗ «О ветеранах» и от 24 ноября 1995 года № 181-ФЗ «О социальной защите инвалидов в Российской Федерации»	16 436 300,00

1	2	3
2 02 03070 02 0000 151	Субвенции бюджетам субъектов Российской Федерации на обеспечение жильем отдельных категорий граждан, установленных Федеральными законами от 12 января 1995 года № 5-ФЗ «О ветеранах» и от 24 ноября 1995 года № 181-ФЗ «О социальной защите инвалидов в Российской Федерации»	16 436 300,00
2 02 03122 00 0000 151	Субвенции бюджетам на выплату государственных пособий лицам, не подлежащим обязательному социальному страхованию на случай временной нетрудоспособности и в связи с материнством, и лицам, уволенным в связи с ликвидацией организаций (прекращением деятельности, полномочий физическими лицами)	435 131 900,00
2 02 03122 02 0000 151	Субвенции бюджетам субъектов Российской Федерации на выплату государственных пособий лицам, не подлежащим обязательному социальному страхованию на случай временной нетрудоспособности и в связи с материнством, и лицам, уволенным в связи с ликвидацией организаций (прекращением деятельности, полномочий физическими лицами)	435 131 900,00
2 02 03998 02 0000 151	Единая субвенция бюджетам субъектов Российской Федерации	80 181 600,00
2 02 04000 000000 151	Иные межбюджетные трансферты	2 005 186 200,00
2 02 04001 00 0000 151	Межбюджетные трансферты, передаваемые бюджетам на содержание депутатов Государственной Думы и их помощников	7 783 200,00
2 02 04001 02 0000 151	Межбюджетные трансферты, передаваемые бюджетам субъектов Российской Федерации на содержание депутатов Государственной Думы и их помощников	7 783 200,00
2 02 04002 00 0000 151	Межбюджетные трансферты, передаваемые бюджетам на содержание членов Совета Федерации и их помощников	2 568 500,00
2 02 04002 02 0000 151	Межбюджетные трансферты, передаваемые бюджетам субъектов Российской Федерации на содержание членов Совета Федерации и их помощников	2 568 500,00
2 02 04017 00 0000 151	Межбюджетные трансферты, передаваемые бюджетам на осуществление отдельных полномочий в области обеспечения лекарственными препаратами, а также специализированными продуктами лечебного питания	100 250 900,00
2 02 04017 02 0000 151	Межбюджетные трансферты, передаваемые бюджетам субъектов Российской Федерации на осуществление отдельных полномочий в области обеспечения лекарственными препаратами, а также специализированными продуктами лечебного питания	100 250 900,00
2 02 04020 02 0000 151	Межбюджетные трансферты бюджетам субъектов Российской Федерации на выплату единовременного денежного поощрения при награждении орденом «Родительская слава»	100 000,00
2 02 04034 00 0000 151	Межбюджетные трансферты, передаваемые бюджетам на реализацию программ и мероприятий по модернизации здравоохранения	1 768 332 400,00
2 02 04034 00 0001 151	Межбюджетные трансферты, передаваемые бюджетам на реализацию программ и мероприятий по модернизации здравоохранения в части укрепления материально-технической базы медицинских учреждений	1 768 332 400,00
2 02 04034 02 0001 151	Межбюджетные трансферты, передаваемые бюджетам субъектов Российской Федерации на реализацию региональных программ модернизации здравоохранения субъектов Российской Федерации в части укрепления материально-технической базы медицинских учреждений	1 768 332 400,00
2 02 04042 00 0000 151	Межбюджетные трансферты, передаваемые бюджетам на выплату стипендий Президента Российской Федерации и Правительства Российской Федерации для обучающихся по направлениям подготовки (специальностям), соответствующим приоритетным направлениям модернизации и технологического развития экономики Российской Федерации	944 000,00
2 02 04042 02 0000 151	Межбюджетные трансферты, передаваемые бюджетам субъектов Российской Федерации на выплату стипендий Президента Российской Федерации и Правительства Российской Федерации для обучающихся по направлениям подготовки (специальностям), соответствующим приоритетным направлениям модернизации и технологического развития экономики Российской Федерации	944 000,00
2 02 04043 02 0000 151	Межбюджетные трансферты, передаваемые бюджетам субъектов Российской Федерации на единовременные компенсационные выплаты медицинским работникам	28 500 000,00
2 02 04052 00 0000 151	Межбюджетные трансферты, передаваемые бюджетам на государственную поддержку муниципальных учреждений культуры, находящихся на территориях сельских поселений	1 600 000,00
2 02 04052 02 0000 151	Межбюджетные трансферты, передаваемые бюджетам субъектов Российской Федерации на государственную поддержку муниципальных учреждений культуры, находящихся на территориях сельских поселений	1 600 000,00
2 02 04053 00 0000 151	Межбюджетные трансферты, передаваемые бюджетам на государственную поддержку лучших работников муниципальных учреждений культуры, находящихся на территориях сельских поселений	550 000,00
2 02 04053 02 0000 151	Межбюджетные трансферты, передаваемые бюджетам субъектов Российской Федерации на государственную поддержку лучших работников муниципальных учреждений культуры, находящихся на территориях сельских поселений	550 000,00
2 02 04055 02 0000 151	Межбюджетные трансферты, передаваемые бюджетам субъектов Российской Федерации на финансовое обеспечение закупок антивирусных препаратов для профилактики и лечения лиц, инфицированных вирусами иммунодефицита человека и гепатитов В и С	58 934 900,00

1	2	3
2 02 04062 00 0000 151	Межбюджетные трансферты, передаваемые бюджетам на осуществление организационных мероприятий по обеспечению лиц лекарственными препаратами, предназначенными для лечения больных злокачественными новообразованиями лимфоидной, кроветворной и родственных им тканей, гемофилией, муковисцидозом, гипофизарным нанизмом, болезнью Гоше, рассеянным склерозом, а также после трансплантации органов и (или) тканей	9 322 700,00
2 02 04062 02 0000 151	Межбюджетные трансферты, передаваемые бюджетам субъектов Российской Федерации на осуществление организационных мероприятий по обеспечению лиц лекарственными препаратами, предназначенными для лечения больных злокачественными новообразованиями лимфоидной, кроветворной и родственных им тканей, гемофилией, муковисцидозом, гипофизарным нанизмом, болезнью Гоше, рассеянным склерозом, а также после трансплантации органов и (или) тканей	9 322 700,00
2 02 04064 02 0000 151	Межбюджетные трансферты, передаваемые бюджетам субъектов Российской Федерации на финансовое обеспечение закупок антибактериальных и противотуберкулёзных лекарственных препаратов (второго ряда), применяемых при лечении больных туберкулёзом с множественной лекарственной устойчивостью возбудителя, и диагностических средств для выявления, определения чувствительности микобактерии туберкулёза и мониторинга лечения больных туберкулёзом с множественной лекарственной устойчивостью возбудителя	24 927 700,00
2 02 04066 00 0000 151	Межбюджетные трансферты бюджетам на реализацию мероприятий по профилактике ВИЧ-инфекции и гепатитов В и С	1 371 900,00
2 02 04066 02 0000 151	Межбюджетные трансферты, передаваемые бюджетам субъектов Российской Федерации на реализацию мероприятий по профилактике ВИЧ-инфекции и гепатитов В и С	1 371 900,00
2 03 00000 00 0000 000	БЕЗВОЗМЕЗДНЫЕ ПОСТУПЛЕНИЯ ОТ ГОСУДАРСТВЕННЫХ (МУНИЦИПАЛЬНЫХ) ОРГАНИЗАЦИЙ	255 144 476,97
2 03 02000 02 0000 180	Безвозмездные поступления от государственных (муниципальных) организаций в бюджеты субъектов Российской Федерации	255 144 476,97
2 03 02030 02 0000 180	Безвозмездные поступления в бюджеты субъектов Российской Федерации от государственной корпорации - Фонда содействия реформированию жилищно-коммунального хозяйства на обеспечение мероприятий по капитальному ремонту многоквартирных домов	76 378 175,97
2 03 02040 02 0000 180	Безвозмездные поступления в бюджеты субъектов Российской Федерации от государственной корпорации — Фонда содействия реформированию жилищно-коммунального хозяйства на обеспечение мероприятий по переселению граждан из аварийного жилищного фонда	-31 011,75
2 03 02060 02 0000 180	Безвозмездные поступления в бюджеты субъектов Российской Федерации от государственной корпорации — Фонда содействия реформированию жилищно-коммунального хозяйства на обеспечение мероприятий по переселению граждан из аварийного жилищного фонда с учетом необходимости развития малоэтажного жилищного строительства	178 797 312,75
2 07 00000 00 0000 180	Прочие безвозмездные поступления	758 427 000,00
2 07 02000 02 0000 180	Прочие безвозмездные поступления в бюджеты субъектов Российской Федерации	758 427 000,00
2 07 02030 02 0000 180	Прочие безвозмездные поступления в бюджеты субъектов Российской Федерации	758 427 000,00
2 18 00000 00 0000 000	ДОХОДЫ БЮДЖЕТОВ БЮДЖЕТНОЙ СИСТЕМЫ РОССИЙСКОЙ ФЕДЕРАЦИИ ОТ ВОЗВРАТА БЮДЖЕТАМИ БЮДЖЕТНОЙ СИСТЕМЫ РОССИЙСКОЙ ФЕДЕРАЦИИ И ОРГАНИЗАЦИЯМИ ОСТАТКОВ СУБСИДИЙ, СУБВЕНЦИЙ И ИНЫХ МЕЖБЮДЖЕТНЫХ ТРАНСФЕРТОВ, ИМЕЮЩИХ ЦЕЛЕВОЕ НАЗНАЧЕНИЕ, ПРОШЛЫХ ЛЕТ	3 444 796,10
2 18 00000 00 0000 151	Доходы бюджетов бюджетной системы Российской Федерации от возврата бюджетами бюджетной системы Российской Федерации остатков субсидий, субвенций и иных межбюджетных трансфертов, имеющих целевое назначение, прошлых лет	3 442 403,15
2 18 02000 02 0000 151	Доходы бюджетов субъектов Российской Федерации от возврата бюджетами бюджетной системы Российской Федерации остатков субсидий, субвенций и иных межбюджетных трансфертов, имеющих целевое назначение, прошлых лет	3 442 403,15
2 18 02030 02 0000 151	Доходы бюджетов субъектов Российской Федерации от возврата остатков субсидий, субвенций и иных межбюджетных трансфертов, имеющих целевое назначение, прошлых лет из бюджетов городских округов	128 455,25
2 18 02040 02 0000 151	Доходы бюджетов субъектов Российской Федерации от возврата остатков субсидий, субвенций и иных межбюджетных трансфертов, имеющих целевое назначение, прошлых лет из бюджетов муниципальных районов	2 406 710,34
2 18 02050 02 0000 151	Доходы бюджетов субъектов Российской Федерации от возврата остатков субсидий, субвенций и иных межбюджетных трансфертов, имеющих целевое назначение, прошлых лет из бюджетов поселений	907 237,56
2 18 00000 00 0000 180	Доходы бюджетов бюджетной системы Российской Федерации от возврата организациями остатков субсидий прошлых лет	2 392,95

1	2	3
2 18 02010 02 0000 180	Доходы бюджетов субъектов Российской Федерации от возврата бюджетными учреждениями остатков субсидий прошлых лет	2 392,95
2 19 00000 00 0000 000	ВОЗВРАТ ОСТАТКОВ СУБСИДИЙ, СУБВЕНЦИЙ ИНЫХ МЕЖБЮДЖЕТНЫХ ТРАНСФЕРТОВ, ИМЕЮЩИХ ЦЕЛЕВОЕ НАЗНАЧЕНИЕ, ПРОШЛЫХ ЛЕТ	-281 328 791,67
2 19 02000 02 0000 151	Возврат остатков субсидий, субвенций и иных межбюджетных трансфертов, имеющих целевое назначение, прошлых лет из бюджетов субъектов Российской Федерации	-281 328 791,67
	ВСЕГО:	39 440 398 397,98

ПРИЛОЖЕНИЕ 2
к Закону Брянской области
«О внесении изменений
в Закон Брянской области
«Об областном бюджете на 2014 год
и на плановый период 2015 и 2016 годов»

Приложение 10.2
к Закону Брянской области
«Об областном бюджете на 2014 год
и на плановый период 2015 и 2016 годов»

Изменение распределения бюджетных ассигнований по ведомственной структуре расходов областного бюджета на 2014 год

рублей

Наименование	ГРБС	Рз	Пр	ЦСР	ВР	2014 год
1	2	3	4	5	6	7
Брянская областная Дума	801					1 850 000,00
Общегосударственные вопросы	801	01				1 850 000,00
Функционирование законодательных (представительных) органов государственной власти и представительных органов муниципальных образований	801	01	03			1 850 000,00
Реализация программы совершенствования управления государственными финансами	801	01	03	18 1 1132		850 000,00
Расходы на выплаты персоналу в целях обеспечения выполнения функций государственными (муниципальными) органами, казенными учреждениями, органами управления государственными внебюджетными фондами	801	01	03	18 1 1132	100	850 000,00
Расходы на выплаты персоналу государственных (муниципальных) органов	801	01	03	18 1 1132	120	850 000,00
Обеспечение деятельности депутатов Брянской областной Думы	801	01	03	70 0 1005		1 000 000,00
Расходы на выплаты персоналу в целях обеспечения выполнения функций государственными (муниципальными) органами, казенными учреждениями, органами управления государственными внебюджетными фондами	801	01	03	70 0 1005	100	1 000 000,00
Расходы на выплаты персоналу государственных (муниципальных) органов	801	01	03	70 0 1005	120	1 000 000,00
Администрация Губернатора Брянской области и Правительства Брянской области	803					3 114 252,00
Общегосударственные вопросы	803	01				1 350 000,00
Функционирование Правительства Российской Федерации, высших исполнительных органов государственной власти субъектов Российской Федерации, местных администраций	803	01	04			850 000,00
Реализация программы совершенствования управления государственными финансами	803	01	04	18 1 1132		850 000,00
Расходы на выплаты персоналу в целях обеспечения выполнения функций государственными (муниципальными) органами, казенными учреждениями, органами управления государственными внебюджетными фондами	803	01	04	18 1 1132	100	620 000,00
Расходы на выплаты персоналу государственных (муниципальных) органов	803	01	04	18 1 1132	120	620 000,00
Закупка товаров, работ и услуг для обеспечения государственных (муниципальных) нужд	803	01	04	18 1 1132	200	230 000,00
Иные закупки товаров, работ и услуг для обеспечения государственных (муниципальных) нужд	803	01	04	18 1 1132	240	230 000,00
Другие общегосударственные вопросы	803	01	13			500 000,00
Совершенствование системы профилактики правонарушений и усиление борьбы с преступностью	803	01	13	03 2 1207		500 000,00
Социальное обеспечение и иные выплаты населению	803	01	13	03 2 1207	300	500 000,00
Премии и гранты	803	01	13	03 2 1207	350	-100 000,00
Иные выплаты населению	803	01	13	03 2 1207	360	600 000,00
Национальная безопасность и правоохранительная деятельность	803	03				1 914 252,00

1	2	3	4	5	6	7
Защита населения и территории от чрезвычайных ситуаций природного и техногенного характера, гражданская оборона	803	03	09			0,00
Мобилизационная подготовка экономики, оповещение населения об опасностях, возникающих при ведении военных действий и возникновении чрезвычайных ситуаций	803	03	09	03 2 1133		7 000,00
Иные бюджетные ассигнования	803	03	09	03 2 1133	800	7 000,00
Специальные расходы	803	03	09	03 2 1133	880	7 000,00
Материально-техническое, финансовое обеспечение деятельности и подготовка органов в сфере гражданской обороны, чрезвычайных ситуаций и ликвидации последствий стихийных бедствий, войск и иных воинских формирований	803	03	09	03 2 1204		-7 000,00
Расходы на выплаты персоналу в целях обеспечения выполнения функций государственными (муниципальными) органами, казенными учреждениями, органами управления государственными внебюджетными фондами	803	03	09	03 2 1204	100	-186 000,00
Расходы на выплаты персоналу казенных учреждений	803	03	09	03 2 1204	110	-186 000,00
Закупка товаров, работ и услуг для обеспечения государственных (муниципальных) нужд	803	03	09	03 2 1204	200	179 000,00
Иные закупки товаров, работ и услуг для обеспечения государственных (муниципальных) нужд	803	03	09	03 2 1204	240	179 000,00
Обеспечение пожарной безопасности	803	03	10			1 914 252,00
Материально-техническое, финансовое обеспечение деятельности и подготовка органов в сфере гражданской обороны, чрезвычайных ситуаций и ликвидации последствий стихийных бедствий, войск и иных воинских формирований	803	03	10	03 2 1204		1 914 252,00
Расходы на выплаты персоналу в целях обеспечения выполнения функций государственными (муниципальными) органами, казенными учреждениями, органами управления государственными внебюджетными фондами	803	03	10	03 2 1204	100	-3 000 000,00
Расходы на выплаты персоналу казенных учреждений	803	03	10	03 2 1204	110	-3 000 000,00
Закупка товаров, работ и услуг для обеспечения государственных (муниципальных) нужд	803	03	10	03 2 1204	200	4 914 252,00
Иные закупки товаров, работ и услуг для обеспечения государственных (муниципальных) нужд	803	03	10	03 2 1204	240	4 914 252,00
Образование	803	07				-150 000,00
Профессиональная подготовка, переподготовка и повышение квалификации	803	07	05			-150 000,00
Реформирование и развитие государственной гражданской службы Брянской области	803	07	05	03 1 1200		-150 000,00
Закупка товаров, работ и услуг для обеспечения государственных (муниципальных) нужд	803	07	05	03 1 1200	200	-150 000,00
Иные закупки товаров, работ и услуг для обеспечения государственных (муниципальных) нужд	803	07	05	03 1 1200	240	-150 000,00
Государственная жилищная инспекция Брянской области	804					0,00
Жилищно-коммунальное хозяйство	804	05				0,00
Другие вопросы в области жилищно-коммунального хозяйства	804	05	05			0,00
Руководство и управление в сфере установленных функций органов государственной власти Брянской области и государственных органов Брянской области	804	05	05	04 0 1010		0,00
Закупка товаров, работ и услуг для обеспечения государственных (муниципальных) нужд	804	05	05	04 0 1010	200	-2 000,00
Иные закупки товаров, работ и услуг для обеспечения государственных (муниципальных) нужд	804	05	05	04 0 1010	240	-2 000,00
Иные бюджетные ассигнования	804	05	05	04 0 1010	800	2 000,00
Исполнение судебных актов	804	05	05	04 0 1010	830	2 000,00
Департамент природных ресурсов и экологии Брянской области	808					3 431 697,00
Национальная экономика	808	04				6 031 697,00
Воспроизводство минерально-сырьевой базы	808	04	04			-750 000,00
Изучение недр и воспроизводство минерально-сырьевой базы	808	04	04	08 0 1282		-750 000,00
Закупка товаров, работ и услуг для обеспечения государственных (муниципальных) нужд	808	04	04	08 0 1282	200	-750 000,00
Иные закупки товаров, работ и услуг для обеспечения государственных (муниципальных) нужд	808	04	04	08 0 1282	240	-750 000,00
Водное хозяйство	808	04	06			6 132 739,00
Обеспечение безопасности гидротехнических сооружений, противопаводковые мероприятия и водохозяйственная деятельность	808	04	06	08 0 1283		3 501 042,00
Межбюджетные трансферты	808	04	06	08 0 1283	500	3 501 042,00
Субсидии, за исключением субсидий на софинансирование капитальных вложений в объекты государственной (муниципальной) собственности	808	04	06	08 0 1283	521	3 701 042,00
Субсидии на софинансирование капитальных вложений в объекты государственной (муниципальной) собственности	808	04	06	08 0 1283	522	-200 000,00

1	2	3	4	5	6	7
Реализация мероприятий федеральной целевой программы «Развитие водохозяйственного комплекса Российской Федерации в 2012–2020 годах» государственной программы Российской Федерации «Воспроизводство и использование природных ресурсов»	808	04	06	08 0 5016		2 176 197,00
Межбюджетные трансферты	808	04	06	08 0 5016	500	2 176 197,00
Субсидии, за исключением субсидий на софинансирование капитальных вложений в объекты государственной (муниципальной) собственности	808	04	06	08 0 5016	521	2 176 197,00
Иные межбюджетные трансферты за счет средств резервного фонда Правительства Российской Федерации по предупреждению и ликвидации чрезвычайных ситуаций и последствий стихийных бедствий	808	04	06	70 0 5104		455 500,00
Межбюджетные трансферты	808	04	06	70 0 5104	500	455 500,00
Иные межбюджетные трансферты	808	04	06	70 0 5104	540	455 500,00
Другие вопросы в области национальной экономики	808	04	12			648 958,00
Руководство и управление в сфере установленных функций органов государственной власти Брянской области и государственных органов Брянской области	808	04	12	08 0 1010		648 958,00
Закупка товаров, работ и услуг для обеспечения государственных (муниципальных) нужд	808	04	12	08 0 1010	200	648 958,00
Иные закупки товаров, работ и услуг для обеспечения государственных (муниципальных) нужд	808	04	12	08 0 1010	240	648 958,00
Охрана окружающей среды	808	06				-2 600 000,00
Охрана объектов растительного и животного мира и среды их обитания	808	06	03			-1 300 000,00
Организация территориального охотустройства	808	06	03	08 0 1284		-1 300 000,00
Закупка товаров, работ и услуг для обеспечения государственных (муниципальных) нужд	808	06	03	08 0 1284	200	-1 300 000,00
Иные закупки товаров, работ и услуг для обеспечения государственных (муниципальных) нужд	808	06	03	08 0 1284	240	-1 300 000,00
Другие вопросы в области охраны окружающей среды	808	06	05			-1 300 000,00
Охрана окружающей среды	808	06	05	08 0 1280		-1 300 000,00
Закупка товаров, работ и услуг для обеспечения государственных (муниципальных) нужд	808	06	05	08 0 1280	200	-1 300 000,00
Иные закупки товаров, работ и услуг для обеспечения государственных (муниципальных) нужд	808	06	05	08 0 1280	240	-1 300 000,00
Департамент внутренней политики Брянской области	811					5 050 000,00
Общегосударственные вопросы	811	01				2 900 000,00
Другие общегосударственные вопросы	811	01	13			2 900 000,00
Обеспечение деятельности Общественной палаты Брянской области	811	01	13	11 01009		-100 000,00
Закупка товаров, работ и услуг для обеспечения государственных (муниципальных) нужд	811	01	13	11 01009	200	-100 000,00
Иные закупки товаров, работ и услуг для обеспечения государственных (муниципальных) нужд	811	01	13	11 0 1009	240	-100 000,00
Информационное обеспечение деятельности органов государственной власти Брянской области и государственных органов Брянской области	811	01	13	11 01320		3 000 000,00
Закупка товаров, работ и услуг для обеспечения государственных (муниципальных) нужд	811	01	13	11 0 1320	200	3 000 000,00
Иные закупки товаров, работ и услуг для обеспечения государственных (муниципальных) нужд	811	01	13	11 0 1320	240	3 000 000,00
Социальная политика	811	10				1 050 000,00
Другие вопросы в области социальной политики	811	10	06			1 050 000,00
Реализация мероприятий государственной программы Российской Федерации «Доступная среда» на 2011–2015 годы в рамках подпрограммы «Обеспечение доступности приоритетных объектов и услуг в приоритетных сферах жизнедеятельности инвалидов и других маломобильных групп населения»	811	10	06	21 1 5027		1 050 000,00
Предоставление субсидий государственным бюджетным, автономным учреждениям и иным некоммерческим организациям	811	10	06	21 1 5027	600	1 050 000,00
Субсидии автономным учреждениям на финансовое обеспечение государственного (муниципального) задания на оказание государственных (муниципальных) услуг (выполнение работ)	811	10	06	21 1 5027	621	1 050 000,00
Средства массовой информации	811	12				1 100 000,00
Периодическая печать и издательства	811	12	02			-214 527,00
Печатные средства массовой информации	811	12	02	11 01032		-214 527,00
Предоставление субсидий государственным бюджетным, автономным учреждениям и иным некоммерческим организациям	811	12	02	11 0 1032	600	-214 527,00
Субсидии бюджетным учреждениям на финансовое обеспечение государственного (муниципального) задания на оказание государственных (муниципальных) услуг (выполнение работ)	811	12	02	11 0 1032	611	-214 527,00

1	2	3	4	5	6	7
Другие вопросы в области средств массовой информации	811	12	04			1 314 527,00
Руководство и управление в сфере установленных функций органов государственной власти Брянской области и государственных органов Брянской области	811	12	04	11 0 1010		314 527,00
Расходы на выплаты персоналу в целях обеспечения выполнения функций государственными (муниципальными) органами, казенными учреждениями, органами управления государственными внебюджетными фондами	811	12	04	11 0 1010	100	-35 000,00
Расходы на выплаты персоналу государственных (муниципальных) органов	811	12	04	11 01010	120	-35 000,00
Закупка товаров, работ и услуг для обеспечения государственных (муниципальных) нужд	811	12	04	11 01010	200	349 527,00
Иные закупки товаров, работ и услуг для обеспечения государственных (муниципальных) нужд	811	12	04	11 0 1010	240	349 527,00
Реализация программы совершенствования управления государственными финансами	811	12	04	18 1 1132		1 000 000,00
Расходы на выплаты персоналу в целях обеспечения выполнения функций государственными (муниципальными) органами, казенными учреждениями, органами управления государственными внебюджетными фондами	811	12	04	18 1 1132	100	850 000,00
Расходы на выплаты персоналу государственных (муниципальных) органов	811	12	04	18 1 1132	120	850 000,00
Закупка товаров, работ и услуг для обеспечения государственных (муниципальных) нужд	811	12	04	18 1 1132	200	150 000,00
Иные закупки товаров, работ и услуг для обеспечения государственных (муниципальных) нужд	811	12	04	18 1 1132	240	150 000,00
Департамент топливно-энергетического комплекса и жилищно-коммунального хозяйства Брянской области	812					48 718 492,59
Жилищно-коммунальное хозяйство	812	05				48 718 492,59
Жилищное хозяйство	812	05	01			48 718 492,59
Организации, осуществляющие деятельность в сфере капитального ремонта общего имущества в многоквартирных домах, расположенных на территории Брянской области	812	05	01	120 1113		3 930 989,09
Предоставление субсидий государственным бюджетным, автономным учреждениям и иным некоммерческим организациям	812	05	01	120 1113	600	3 930 989,09
Субсидии некоммерческим организациям (за исключением государственных (муниципальных) учреждений)	812	05	01	120 1113	630	3 930 989,09
Обеспечение мероприятий по капитальному ремонту многоквартирных домов за счет средств, поступивших от государственной корпорации Фонд содействия реформированию жилищно-коммунального хозяйства	812	05	01	12 0 9501		1 342 743,90
Предоставление субсидий государственным бюджетным, автономным учреждениям и иным некоммерческим организациям	812	05	01	12 0 9501	600	1 342 743,90
Субсидии некоммерческим организациям (за исключением государственных (муниципальных) учреждений)	812	05	01	12 0 9501	630	1 342 743,90
Обеспечение мероприятий по переселению граждан из аварийного жилищного фонда за счет средств, поступивших от государственной корпорации Фонд содействия реформированию жилищно-коммунального хозяйства	812	05	01	12 0 9502		-13 842 152,75
Межбюджетные трансферты	812	05	01	12 0 9502	500	-13 842 152,75
Субсидии, за исключением субсидий на софинансирование капитальных вложений в объекты государственной (муниципальной) собственности	812	05	01	12 0 9502	521	-13 842 152,75
Обеспечение мероприятий по переселению граждан из аварийного жилищного фонда с учетом необходимости развития малоэтажного жилищного строительства за счет средств, поступивших от государственной корпорации Фонд содействия реформированию жилищно-коммунального хозяйства	812	05	01	12 0 9503		60 217 901,44
Межбюджетные трансферты	812	05	01	12 0 9503	500	60 217 901,44
Субсидии, за исключением субсидий на софинансирование капитальных вложений в объекты государственной (муниципальной) собственности	812	05	01	12 0 9503	521	60 217 901,44
Обеспечение мероприятий по переселению граждан из аварийного жилищного фонда за счет средств бюджетов субъектов Российской Федерации	812	05	01	12 0 9602		-3 337 587,00
Межбюджетные трансферты	812	05	01	12 0 9602	500	-3 337 587,00
Субсидии, за исключением субсидий на софинансирование капитальных вложений в объекты государственной (муниципальной) собственности	812	05	01	12 0 9602	521	-3 337 587,00
Обеспечение мероприятий по переселению граждан из аварийного жилищного фонда с учетом развития малоэтажного жилищного строительства за счет средств бюджетов субъектов Российской Федерации	812	05	01	12 0 9603		406 597,91
Межбюджетные трансферты	812	05	01	12 0 9603	500	406 597,91
Субсидии, за исключением субсидий на софинансирование капитальных вложений в объекты государственной (муниципальной) собственности	812	05	01	12 0 9603	521	406 597,91
Другие вопросы в области жилищно-коммунального хозяйства	812	05	05			0,00
Руководство и управление в сфере установленных функций органов государственной власти Брянской области и государственных органов Брянской области	812	05	05	120 1010		0,00

1	2	3	4	5	6	7
Закупка товаров, работ и услуг для обеспечения государственных (муниципальных) нужд	812	05	05	120 1010	200	-27 500,00
Иные закупки товаров, работ и услуг для обеспечения государственных (муниципальных) нужд	812	05	05	120 1010	240	-27 500,00
Иные бюджетные ассигнования	812	05	05	120 1010	800	27 500,00
Уплата налога на имущество организаций и земельного налога	812	05	05	120 1010	851	27 500,00
Уполномоченный по правам человека в Брянской области, Уполномоченный по правам ребенка в Брянской области, Уполномоченный по защите прав предпринимателей в Брянской области и аппарат уполномоченных	813					1 800 000,00
Общегосударственные вопросы	813	01				1 800 000,00
Другие общегосударственные вопросы	813	01	13			1 800 000,00
Руководство и управление в сфере установленных функций органов государственной власти Брянской области и государственных органов Брянской области	813	01	13	70 0 1010		1 800 000,00
Расходы на выплаты персоналу в целях обеспечения выполнения функций государственными (муниципальными) органами, казенными учреждениями, органами управления государственными внебюджетными фондами	813	01	13	70 01010	100	1 297 000,00
Расходы на выплаты персоналу государственных (муниципальных) органов	813	01	13	70 0 1010	120	1 297 000,00
Закупка товаров, работ и услуг для обеспечения государственных (муниципальных) нужд	813	01	13	700 1010	200	503 000,00
Иные закупки товаров, работ и услуг для обеспечения государственных (муниципальных) нужд	813	01	13	70 0 1010	240	503 000,00
Департамент здравоохранения Брянской области	814					-155 360 012,62
Национальная оборона	814	02				0,00
Мобилизационная подготовка экономики	814	02	04			0,00
Мобилизационная подготовка экономики, оповещение населения об опасностях, возникающих при ведении военных действий и возникновения чрезвычайных ситуаций	814	02	04	03 2 1133		0,00
Расходы на выплаты персоналу в целях обеспечения выполнения функций государственными (муниципальными) органами, казенными учреждениями, органами управления государственными внебюджетными фондами	814	02	04	03 2 1133	100	1 218 968,00
Расходы на выплаты персоналу казенных учреждений	814	02	04	03 2 1133	110	1 218 968,00
Закупка товаров, работ и услуг для обеспечения государственных (муниципальных) нужд	814	02	04	03 21133	200	-1 218 968,00
Иные закупки товаров, работ и услуг для обеспечения государственных (муниципальных) нужд	814	02	04	03 2 1133	240	-1 218 968,00
Образование	814	07				-665 249,09
Профессиональная подготовка, переподготовка и повышение квалификации	814	07	05			-665 249,09
Переподготовка и повышение квалификации персонала	814	07	05	14 0 1125		-665 249,09
Закупка товаров, работ и услуг для обеспечения государственных (муниципальных) нужд	814	07	05	140 1125	200	-665 249,09
Иные закупки товаров, работ и услуг для обеспечения государственных (муниципальных) нужд	814	07	05	14 0 1125	240	-665 249,09
Здравоохранение	814	09				-155 194 763,53
Стационарная медицинская помощь	814	09	01			-277 463 332,00
Больницы, клиники, госпитали, медико-санитарные части	814	09	01	14 0 1042		1 746 668,00
Предоставление субсидий государственным бюджетным, автономным учреждениям и иным некоммерческим организациям	814	09	01	14 0 1042	600	1 746 668,00
Субсидии бюджетным учреждениям на финансовое обеспечение государственного (муниципального) задания на оказание государственных (муниципальных) услуг (выполнение работ)	814	09	01	14 0 1042	6П	-44 196 289,32
Субсидии бюджетным учреждениям на иные цели	814	09	01	14 0 1042	612	8 819 789,32
Субсидии автономным учреждениям на финансовое обеспечение государственного (муниципального) задания на оказание государственных (муниципальных) услуг (выполнение работ)	814	09	01	14 0 1042	621	37 123 168,00
Проектирование, строительство и ввод в эксплуатацию перинатального центра в рамках реализации программы «Модернизация здравоохранения Брянской области» (2011–2016 годы)	814	09	01	14 0 1389		-279 210 000,00
Капитальные вложения в объекты государственной (муниципальной) собственности	814	09	01	14 0 1389	400	-279 210 000,00
Бюджетные инвестиции в объекты капитального строительства государственной (муниципальной) собственности	814	09	01	14 0 1389	414	-279 210 000,00
Амбулаторная помощь	814	09	02			11 430 600,00
Бюджетные инвестиции в объекты капитальных вложений государственной собственности	814	09	02	14 0 1126		11 430 600,00
Капитальные вложения в объекты государственной (муниципальной) собственности	814	09	02	14 0 1126	400	11 430 600,00

1	2	3	4	5	6	7
Бюджетные инвестиции в объекты капитального строительства государственной (муниципальной) собственности	814	09	02	14 01126	414	11 430 600,00
Другие вопросы в области здравоохранения	814	09	09			110 837 968,47
Повышение энергетической эффективности и обеспечение энергосбережения	814	09	09	120 1128		0,00
Предоставление субсидий государственным бюджетным, автономным учреждениям и иным некоммерческим организациям	814	09	09	12 0 1128	600	0,00
Субсидии бюджетным учреждениям на иные цели	814	09	09	12 0 1128	612	-270 000,00
Субсидии автономным учреждениям на иные цели	814	09	09	12 01128	622	270 000,00
Руководство и управление в сфере установленных функций органов государственной власти Брянской области и государственных органов Брянской области	814	09	09	140 1010		0,00
Закупка товаров, работ и услуг для обеспечения государственных (муниципальных) нужд	814	09	09	14 01010	200	32 089,00
Иные закупки товаров, работ и услуг для обеспечения государственных (муниципальных) нужд	814	09	09	140 1010	240	32 089,00
Иные бюджетные ассигнования	814	09	09	140 1010	800	-32 089,00
Уплата налога на имущество организаций и земельного налога	814	09	09	140 1010	851	-50 389,00
Уплата прочих налогов, сборов и иных платежей	814	09	09	14 01010	852	18 300,00
Учреждения, обеспечивающие оказание услуг в сфере здравоохранения	814	09	09	14 0 1053		-4 890 168,00
Предоставление субсидий государственным бюджетным, автономным учреждениям и иным некоммерческим организациям	814	09	09	14 0 1053	600	-4 890 168,00
Субсидии бюджетным учреждениям на финансовое обеспечение государственного (муниципального) задания на оказание государственных (муниципальных) услуг (выполнение работ)	814	09	09	14 0 1053	611	-4 890 168,00
Мероприятия по борьбе с туберкулезом и инфекционными заболеваниями	814	09	09	14 0 1373		3 165 249,09
Закупка товаров, работ и услуг для обеспечения государственных (муниципальных) нужд	814	09	09	14 0 1373	240	165 249,09
Иные закупки товаров, работ и услуг для обеспечения государственных (муниципальных) нужд	814	09	09	14 0 1373	240	165 249,09
Предоставление субсидий государственным бюджетным, автономным учреждениям и иным некоммерческим организациям	814	09	09	14 0 1373	600	3 000 000,00
Субсидии бюджетным учреждениям на иные цели	814	09	09	14 0 1373	612	3 000 000,00
Высокотехнологичные виды медицинской помощи	814	09	09	14 0 1374		143 500,00
Предоставление субсидий государственным бюджетным, автономным учреждениям и иным некоммерческим организациям	814	09	09	14 0 1374	600	143 500,00
Субсидии автономным учреждениям на иные цели	814	09	09	14 0 1374	622	143 500,00
Оказание медицинской помощи лицам без определенного места жительства, в том числе детям, а также гражданам Республики Беларусь, временно пребывающим и работающим в организациях Российской Федерации по трудовым договорам	814	09	09	14 0 1376		0,00
Предоставление субсидий государственным бюджетным, автономным учреждениям и иным некоммерческим организациям	814	09	09	14 0 1376	600	0,00
Субсидии бюджетным учреждениям на финансовое обеспечение государственного (муниципального) задания на оказание государственных (муниципальных) услуг (выполнение работ)	814	09	09	14 0 1376	611	-350 000,00
Субсидии автономным учреждениям на финансовое обеспечение государственного (муниципального) задания на оказание государственных (муниципальных) услуг (выполнение работ)	814	09	09	14 0 1376	621	350 000,00
Отдельные мероприятия по развитию здравоохранения	814	09	09	14 0 1384		78 569 400,00
Предоставление субсидий государственным бюджетным, автономным учреждениям и иным некоммерческим организациям	814	09	09	14 0 1384	600	245 941 864,24
Субсидии бюджетным учреждениям на иные цели	814	09	09	14 0 1384	612	189 240 189,27
Субсидии автономным учреждениям на иные цели	814	09	09	14 0 1384	622	56 701 674,97
Иные бюджетные ассигнования	814	09	09	14 0 1384	800	-167 372 464,24
Резервные средства	814	09	09	14 0 1384	870	-167 372 464,24
Мероприятия по оказанию высокотехнологичных видов медицинской помощи в рамках подпрограммы «Совершенствование оказания специализированной, включая высокотехнологичную, медицинской помощи, скорой, в том числе скорой специализированной, медицинской помощи, медицинской эвакуации» государственной программы Российской Федерации «Развитие здравоохранения»	814	09	09	14 0 5070		1 307 700,00
Предоставление субсидий государственным бюджетным, автономным учреждениям и иным некоммерческим организациям	814	09	09	14 0 5070	600	1 307 700,00
Субсидии автономным учреждениям на иные цели	814	09	09	14 0 5070	622	1 307 700,00
Осуществление организационных мероприятий по обеспечению лиц лекарственными препаратами, предназначенными для лечения больных злокачественными новообразованиями лимфоидной, кроветворной	814	09	09	14 0 5133		9 322 700,00

1	2	3	4	5	6	7
и родственных им тканей, гемофилией, муковисцидозом, гипопитарным нанизмом, болезнью Гоше, рассеянным склерозом, а также после трансплантации органов и (или) тканей в рамках подпрограммы «Профилактика заболеваний и формирование здорового образа жизни. Развитие первичной медико-санитарной помощи» государственной программы Российской Федерации «Развитие здравоохранения»						
Социальное обеспечение и иные выплаты населению	814	09	09	14 0 5133	300	9 322 700,00
Приобретение товаров, работ, услуг в пользу граждан в целях их социального обеспечения	814	09	09	14 0 5133	323	9 322 700,00
Финансовое обеспечение закупок антибактериальных и противотуберкулёзных лекарственных препаратов (второго ряда), применяемых при лечении больных туберкулёзом с множественной лекарственной устойчивостью возбудителя, и диагностических средств для выявления, определения чувствительности микобактерии туберкулёза и мониторинга лечения больных туберкулёзом с множественной лекарственной устойчивостью возбудителя в рамках подпрограммы «Совершенствование оказания специализированной, включая высокотехнологичную, медицинской помощи, скорой, в том числе скорой специализированной, медицинской помощи, медицинской эвакуации» государственной программы Российской Федерации «Развитие здравоохранения»	814	09	09	14 0 5174		22 369 587,38
Предоставление субсидий государственным бюджетным, автономным учреждениям и иным некоммерческим организациям	814	09	09	14 0 5174	600	22 369 587,38
Субсидии бюджетным учреждениям на иные цели	814	09	09	14 0 5174	612	22 369 587,38
Реализация отдельных мероприятий Государственной программы Российской Федерации «Развитие здравоохранения» в рамках подпрограммы «Совершенствование оказания специализированной, включая высокотехнологичную, медицинской помощи, скорой, в том числе скорой специализированной, медицинской помощи, медицинской эвакуации» государственной программы Российской Федерации «Развитие здравоохранения»	814	09	09	14 0 5382		0,00
Предоставление субсидий государственным бюджетным, автономным учреждениям и иным некоммерческим организациям	814	09	09	14 0 5382	600	0,00
Субсидии бюджетным учреждениям на иные цели	814	09	09	14 0 5382	612	7 052 500,00
Субсидии автономным учреждениям на иные цели	814	09	09	14 0 5382	622	-7 052 500,00
Осуществление переданных полномочий Российской Федерации в сфере охраны здоровья граждан	814	09	09	14 0 59Б0		0,00
Расходы на выплаты персоналу в целях обеспечения выполнения функций государственными (муниципальными) органами, казенными учреждениями, органами управления государственными внебюджетными фондами	814	09	09	14 0 59Б0	100	7 000,00
Расходы на выплаты персоналу государственных (муниципальных) органов	814	09	09	14 0 59Б0	120	7 000,00
Иные бюджетные ассигнования	814	09	09	14 0 59Б0	800	-7 000,00
Уплата налога на имущество организаций и земельного налога	814	09	09	14 0 59Б0	851	-7 000,00
Реализация программы совершенствования управления государственными финансами	814	09	09	18 1 1132		850 000,00
Расходы на выплаты персоналу в целях обеспечения выполнения функций государственными (муниципальными) органами, казенными учреждениями, органами управления государственными внебюджетными фондами	814	09	09	18 1 1132	100	850 000,00
Расходы на выплаты персоналу государственных (муниципальных) органов	814	09	09	18 1 1132	120	850 000,00
Социальная политика	814	10				500 000,00
Социальное обеспечение населения	814	10	03			500 000,00
Мероприятия, направленные на охрану здоровья матери и ребенка	814	10	03	14 0 1372		500 000,00
Закупка товаров, работ и услуг для обеспечения государственных (муниципальных) нужд	814	10	03	14 0 1372	200	500 000,00
Иные закупки товаров, работ и услуг для обеспечения государственных (муниципальных) нужд	814	10	03	14 0 1372	240	500 000,00
Департамент культуры Брянской области	815					28 036 139,18
Общегосударственные вопросы	815	01				700 000,00
Другие общегосударственные вопросы	815	01	13			700 000,00
Реализация программы совершенствования управления государственными финансами	815	01	13	18 1 1132		700 000,00
Расходы на выплаты персоналу в целях, обеспечения выполнения функций государственными (муниципальными) органами, казенными учреждениями, органами управления государственными внебюджетными фондами	815	01	13	18 1 1132	100	700 000,00
Расходы на выплаты персоналу государственных (муниципальных) органов	815	01	13	18 1 1132	120	700 000,00
Образование	815	07				700 000,00
Среднее профессиональное образование	815	07	04			600 000,00
Профессиональные образовательные организации	815	07	04	15 0 1065		600 000,00

1	2	3	4	5	6	7
Предоставление субсидий государственным бюджетным, автономным учреждениям и иным некоммерческим организациям	815	07	04	15 0 1065	600	600 000,00
Субсидии бюджетным учреждениям на финансовое обеспечение государственного (муниципального) задания на оказание государственных (муниципальных) услуг (выполнение работ)	815	07	04	15 0 1065	611	600 000,00
Профессиональная подготовка, переподготовка и повышение квалификации	815	07	05			100 000,00
Организации дополнительного профессионального образования	815	07	05	15 0 1067		100 000,00
Предоставление субсидий государственным бюджетным, автономным учреждениям и иным некоммерческим организациям	815	07	05	15 0 1067	600	100 000,00
Субсидии бюджетным учреждениям на финансовое обеспечение государственного (муниципального) задания на оказание государственных (муниципальных) услуг (выполнение работ)	815	07	05	15 0 1067	611	100 000,00
Кульгура, кинематография	815	08				26 536 139,18
Кульгура	815	08	01			26 461 139,18
Библиотеки	815	08	01	15 0 1054		3 032 000,00
Предоставление субсидий государственным бюджетным, автономным учреждениям и иным некоммерческим организациям	815	08	01	15 0 1054	600	3 032 000,00
Субсидии бюджетным учреждениям на финансовое обеспечение государственного (муниципального) задания на оказание государственных (муниципальных) услуг (выполнение работ)	815	08	01	15 0 1054	611	3 032 000,00
Музеи и постоянные выставки	815	08	01	15 0 1055		4 190 000,00
Предоставление субсидий государственным бюджетным, автономным учреждениям и иным некоммерческим организациям	815	08	01	15 0 1055	600	4 190 000,00
Субсидии бюджетным учреждениям на финансовое обеспечение государственного (муниципального) задания на оказание государственных (муниципальных) услуг (выполнение работ)	815	08	01	15 0 1055	611	2 434 000,00
Субсидии автономным учреждениям на финансовое обеспечение государственного (муниципального) задания на оказание государственных (муниципальных) услуг (выполнение работ)	815	08	01	15 0 1055	621	1 756 000,00
Театры, концертные и другие организации исполнительских искусств	815	08	01	15 0 1056		6 480 250,00
Предоставление субсидий государственным бюджетным, автономным учреждениям и иным некоммерческим организациям	815	08	01	15 0 1056	600	6 480 250,00
Субсидии автономным учреждениям на финансовое обеспечение государственного (муниципального) задания на оказание государственных (муниципальных) услуг (выполнение работ)	815	08	01	15 0 1056	621	6 480 250,00
Государственные архивы	815	08	01	15 0 1057		217 250,00
Расходы на выплаты персоналу в целях обеспечения выполнения функций государственными (муниципальными) органами, казенными учреждениями, органами управления государственными внебюджетными фондами	815	08	01	15 0 1057	100	913 625,00
Расходы на выплаты персоналу казенных учреждений	815	08	01	15 0 1057	110	913 625,00
Закупка товаров, работ и услуг для обеспечения государственных (муниципальных) нужд	815	08	01	15 0 1057	200	-696 375,00
Иные закупки товаров, работ и услуг для обеспечения государственных (муниципальных) нужд	815	08	01	15 0 1057	240	-696 375,00
Учреждения, обеспечивающие оказание услуг в сфере культуры	815	08	01	15 0 1062		1 380 500,00
Предоставление субсидий государственным бюджетным, автономным учреждениям и иным некоммерческим организациям	815	08	01	15 0 1062	600	1 380 500,00
Субсидии автономным учреждениям на финансовое обеспечение государственного (муниципального) задания на оказание государственных (муниципальных) услуг (выполнение работ)	815	08	01	15 0 1062	621	1 380 500,00
Отдельные мероприятия по развитию культуры, культурного наследия, туризма, обеспечению устойчивого развития социально-культурных составляющих качества жизни населения	815	08	01	15 0 1424		7 000 000,00
Межбюджетные трансферты	815	08	01	15 0 1424	500	3 784 750,00
Субсидии, за исключением субсидий на софинансирование капитальных вложений в объекты государственной (муниципальной) собственности	815	08	01	15 0 1424	521	3 784 750,00
Предоставление субсидий государственным бюджетным, автономным учреждениям и иным некоммерческим организациям	815	08	01	15 0 1424	600	4 066 883,00
Субсидии бюджетным учреждениям на иные цели	815	08	01	15 0 1424	612	1 120 304,00
Субсидии автономным учреждениям на иные цели	815	08	01	15 0 1424	622	2 946 579,00
Иные бюджетные ассигнования	815	08	01	15 0 1424	800	-851 633,00
Резервные средства	815	08	01	15 0 1424	870	-851 633,00
Реализация мероприятий федеральной целевой программы «Культура России (2012–2018 годы)» государственной программы Российской Федерации «Развитие культуры и туризма»	815	08	01	15 0 5014		4 161 139,18
Межбюджетные трансферты	815	08	01	15 0 5014	500	3 790 427,61

1	2	3	4	5	6	7
Субсидии, за исключением субсидий на софинансирование капитальных вложений в объекты государственной (муниципальной) собственности	815	08	01	15 0 5014	521	3 790 427,61
Предоставление субсидий государственным бюджетным, автономным учреждениям и иным некоммерческим организациям	815	08	01	15 0 5014	600	370 711,57
Субсидии бюджетным учреждениям на иные цели	815	08	01	15 05014	612	370 711,57
Другие вопросы в области культуры, кинематографии	815	08	04			75 000,00
Реформирование и развитие государственной гражданской службы Брянской области	815	08	04	03 1 1200		75 000,00
Расходы на выплаты персоналу в целях обеспечения выполнения функций государственными (муниципальными) органами, казенными учреждениями, органами управления государственными внебюджетными фондами	815	08	04	03 1 1200	100	75 000,00
Расходы на выплаты персоналу государственных (муниципальных) органов	815	08	04	03 1 1200	120	75 000,00
Руководство и управление в сфере установленных функций органов государственной власти Брянской области и государственных органов Брянской области	815	08	04	15 0 1010		0,00
Закупка товаров, работ и услуг для обеспечения государственных (муниципальных) нужд	815	08	04	15 0 1010	200	40 000,00
Иные закупки товаров, работ и услуг для обеспечения государственных (муниципальных) нужд	815	08	04	15 01010	240	40 000,00
Иные бюджетные ассигнования	815	08	04	15 0 1010	800	-40 000,00
Уплата налога на имущество организаций и земельного налога	815	08	04	15 0 1010	851	-40 000,00
Осуществление переданных полномочий Российской Федерации в соответствии с пунктом 1 статьи 9.1 Федерального закона «Об объектах культурного наследия (памятников истории и культуры) народов Российской Федерации» в отношении объектов культурного наследия	815	08	04	15 0 5950		0,00
Расходы на выплаты персоналу в целях обеспечения выполнения функций государственными (муниципальными) органами, казенными учреждениями, органами управления государственными внебюджетными фондами	815	08	04	15 0 5950	100	40 300,00
Расходы на выплаты персоналу государственных (муниципальных) органов	815	08	04	15 0 5950	120	40 300,00
Закупка товаров, работ и услуг для обеспечения государственных (муниципальных) нужд	815	08	04	15 0 5950	200	-40 300,00
Иные закупки товаров, работ и услуг для обеспечения государственных (муниципальных) нужд	815	08	04	15 0 5950	240	-40 300,00
Социальная политика	815	10				100 000,00
Другие вопросы в области социальной политики	815	10	06			100 000,00
Реализация мероприятий государственной программы Российской Федерации «Доступная среда» на 2011 - 2015 годы в рамках подпрограммы «Обеспечение доступности приоритетных объектов и услуг в приоритетных сферах жизнедеятельности инвалидов и других маломобильных групп населения»	815	10	06	21 1 5027		100 000,00
Предоставление субсидий государственным бюджетным, автономным учреждениям и иным некоммерческим организациям	815	10	06	21 1 5027	600	100 000,00
Субсидии бюджетным учреждениям на иные цели	815	10	06	21 1 5027	612	100 000,00
Департамент образования и науки Брянской области	816					122 412 140,00
Образование	816	07				114 412 140,00
Дошкольное образование	816	07	01			13 300 000,00
Модернизация региональных систем дошкольного образования в рамках подпрограммы «Развитие дошкольного, общего и дополнительного образования детей» государственной программы Российской Федерации «Развитие образования» на 2013—2020 годы	816	07	01	16 0 5059		13 300 000,00
Межбюджетные трансферты	816	07	01	16 0 5059	500	13 300 000,00
Субсидии, за исключением субсидий на софинансирование капитальных вложений в объекты государственной (муниципальной) собственности	816	07	01	16 0 5059	521	13 300 000,00
Общее образование	816	07	02			18 595 100,00
Общеобразовательные организации	816	07	02	16 0 1064		0,00
Расходы на выплаты персоналу в целях обеспечения выполнения функций государственными (муниципальными) органами, казенными учреждениями, органами управления государственными внебюджетными фондами	816	07	02	16 0 1064	100	136 300,00
Расходы на выплаты персоналу казенных учреждений	816	07	02	16 0 1064	110	136 300,00
Социальное обеспечение и иные выплаты населению	816	07	02	16 0 1064	300	-136 300,00
Пособия, компенсации и иные социальные выплаты гражданам, кроме публичных нормативных обязательств	816	07	02	16 0 1064	321	-136 300,00
Мероприятия по организации работы стажировочных площадок для распространения современных моделей успешной социализации детей за счет средств бюджета субъекта Российской Федерации	816	07	02	16 0 1862		1 005 000,00
Предоставление субсидий государственным бюджетным, автономным учреждениям и иным некоммерческим организациям	816	07	02	16 0 1862	600	1 005 000,00

1	2	3	4	5	6	7
Субсидии бюджетным учреждениям на иные цели	816	07	02	16 0 1862	612	242 500,00
Субсидии автономным учреждениям на иные цели	816	07	02	16 0 1862	622	762 500,00
Финансовое обеспечение мероприятий в рамках реализации федеральной целевой программы развития образования на 2011–2015 годы государственной программы Российской Федерации «Развитие образования» на 2013–2020 годы	816	07	02	16 0 5026		0,00
Предоставление субсидий государственным бюджетным, автономным учреждениям и иным некоммерческим организациям	816	07	02	16 0 5026	600	0,00
Субсидии бюджетным учреждениям на иные цели	816	07	02	16 0 5026	612	-1 150 000,00
Субсидии автономным учреждениям на иные цели	816	07	02	16 0 5026	622	1 150 000,00
Создание в общеобразовательных организациях, расположенных в сельской местности, условий для занятий физической культурой и спортом в рамках подпрограммы «Развитие дошкольного, общего и дополнительного образования детей» государственной программы Российской Федерации «Развитие образования» на 2013–2020 годы	816	07	02	16 0 5097		17 590 100,00
Межбюджетные трансферты	816	07	02	16 0 5097	500	16 139 363,00
Субсидии, за исключением субсидий на софинансирование капитальных вложений в объекты государственной (муниципальной) собственности	816	07	02	16 0 5097	521	16 139 363,00
Предоставление субсидий государственным бюджетным, автономным учреждениям и иным некоммерческим организациям	816	07	02	16 0 5097	600	1 450 737,00
Субсидии бюджетным учреждениям на иные цели	816	07	02	16 0 5097	612	1 450 737,00
Профессиональная подготовка, переподготовка и повышение квалификации	816	07	05			442 040,00
Подготовка управленческих кадров для организаций народного хозяйства Российской Федерации в рамках подпрограммы «Кадры для инновационной экономики» государственной программы Российской Федерации «Экономическое развитие и инновационная экономика»	816	07	05	16 0 5066		442 040,00
Закупка товаров, работ и услуг для обеспечения государственных (муниципальных) нужд	816	07	05	16 0 5066	200	442 040,00
Иные закупки товаров, работ и услуг для обеспечения государственных (муниципальных) нужд	816	07	05	16 0 5066	240	442 040,00
Молодежная политика и оздоровление детей	816	07	07			-2 000 000,00
Мероприятия по проведению оздоровительной кампании детей	816	07	07	16 0 1479		-2 000 000,00
Социальное обеспечение и иные выплаты населению	816	07	07	16 0 1479	300	-2 000 000,00
Приобретение товаров, работ, услуг в пользу граждан в целях их социального обеспечения	816	07	07	16 0 1479	323	-2 000 000,00
Другие вопросы в области образования	816	07	09			84 075 000,00
Реформирование и развитие государственной гражданской службы Брянской области	816	07	09	03 1 1200		75 000,00
Расходы на выплаты персоналу в целях обеспечения выполнения функций государственными (муниципальными) органами, казенными учреждениями, органами управления государственными внебюджетными фондами	816	07	09	03 1 1200	100	75 000,00
Расходы на выплаты персоналу государственных (муниципальных) органов	816	07	09	03 1 1200	120	75 000,00
Повышение энергетической эффективности и обеспечение энергосбережения	816	07	09	12 0 1128		0,00
Предоставление субсидий государственным бюджетным, автономным учреждениям и иным некоммерческим организациям	816	07	09	12 0 1128	600	0,00
Субсидии бюджетным учреждениям на иные цели	816	07	09	12 0 1128	612	-500 000,00
Субсидии автономным учреждениям на иные цели	816	07	09	12 0 1128	622	500 000,00
Руководство и управление в сфере установленных функций органов государственной власти Брянской области и государственных органов Брянской области	816	07	09	16 0 1010		0,00
Расходы на выплаты персоналу в целях обеспечения выполнения функций государственными (муниципальными) органами, казенными учреждениями, органами управления государственными внебюджетными фондами	816	07	09	16 0 1010	100	-178 900,00
Расходы на выплаты персоналу государственных (муниципальных) органов	816	07	09	16 0 1010	120	-178 900,00
Закупка товаров, работ и услуг для обеспечения государственных (муниципальных) нужд	816	07	09	16 0 1010	200	188 800,00
Иные закупки товаров, работ и услуг для обеспечения государственных (муниципальных) нужд	816	07	09	16 0 1010	240	188 800,00
Иные бюджетные ассигнования	816	07	09	16 0 1010	800	-9 900,00
Уплата налога на имущество организаций и земельного налога	816	07	09	16 0 1010	851	-2 700,00
Уплата прочих налогов, сборов и иных платежей	816	07	09	16 0 1010	852	-7 200,00
Дополнительные меры государственной поддержки педагогических работников	816	07	09	16 0 1474		2 000 000,00
Социальное обеспечение и иные выплаты населению	816	07	09	16 0 1474	300	2 000 000,00
Приобретение товаров, работ, услуг в пользу граждан в целях их социального обеспечения	816	07	09	16 0 1474	323	2 000 000,00
Мероприятия по проведению оздоровительной кампании детей	816	07	09	16 0 1479		2 000 000,00
Межбюджетные трансферты	816	07	09	16 0 1479	500	2 000 000,00

1	2	3	4	5	6	7
Субсидии, за исключением субсидий на софинансирование капитальных вложений в объекты государственной (муниципальной) собственности	816	07	09	16 0 1479	521	2 000 000,00
Отдельные мероприятия по развитию образования	816	07	09	160 1482		80 000 000,00
Межбюджетные трансферты	816	07	09	16 0 1482	500	8 015 673,00
Субсидии, за исключением субсидий на софинансирование капитальных вложений в объекты государственной (муниципальной) собственности	816	07	09	16 0 1482	521	8 015 673,00
Предоставление субсидий государственным бюджетным, автономным учреждениям и иным некоммерческим организациям	816	07	09	16 0 1482	600	5 548 346,91
Субсидии бюджетным учреждениям на иные цели	816	07	09	16 0 1482	612	1 411 495,00
Субсидии автономным учреждениям на финансовое обеспечение государственного (муниципального) задания на оказание государственных (муниципальных) услуг (выполнение работ)	816	07	09	16 0 1482	621	870 000,00
Субсидии автономным учреждениям на иные цели	816	07	09	16 0 1482	622	3 266 851,91
Иные бюджетные ассигнования	816	07	09	16 0 1482	800	66 435 980,09
Резервные средства	816	07	09	16 0 1482	870	66 435 980,09
Осуществление переданных полномочий Российской Федерации в соответствии с частью 1 статьи 7 Федерального закона «Об образовании в Российской Федерации» в сфере образования	816	07	09	16 0 59Г0		0,00
Расходы на выплаты персоналу в целях обеспечения выполнения функций государственными (муниципальными) органами, казенными учреждениями, органами управления государственными внебюджетными фондами	816	07	09	16 0 59Г0	100	-40 260,00
Расходы на выплаты персоналу государственных (муниципальных) органов	816	07	09	16 0 59Г0	120	-40 260,00
Закупка товаров, работ и услуг для обеспечения государственных (муниципальных) нужд	816	07	09	16 0 59Г0	200	40 260,00
Иные закупки товаров, работ и услуг для обеспечения государственных (муниципальных) нужд	816	07	09	16 0 59Г0	240	40 260,00
Социальная политика	816	10				8 000 000,00
Другие вопросы в области социальной политики	816	10	06			8 000 000,00
Реализация мероприятий государственной программы Российской Федерации «Доступная среда» на 2011–2015 годы в рамках подпрограммы «Обеспечение доступности приоритетных объектов и услуг в приоритетных сферах жизнедеятельности инвалидов и других маломобильных групп населения»	816	10	06	21 1 5027		8 000 000,00
Предоставление субсидий государственным бюджетным, автономным учреждениям и иным некоммерческим организациям	816	10	06	21 1 5027	600	8 000 000,00
Субсидии бюджетным учреждениям на иные цели	816	10	06	21 1 5027	612	8 000 000,00
Департамент сельского хозяйства Брянской области	817					3 133 343 276,00
Национальная экономика	817	04				3 052 262 016,00
Сельское хозяйство и рыболовство	817	04	05			3 032 262 016,00
Возмещение части процентной ставки по инвестиционным кредитам (займам) на развитие растениеводства, переработки и развития инфраструктуры и логистического обеспечения рынков продукции растениеводства	817	04	05	17 1 1521		6 000 000,00
Иные бюджетные ассигнования	817	04	05	17 1 1521	800	6 000 000,00
Субсидии юридическим лицам (кроме некоммерческих организаций), индивидуальным предпринимателям, физическим лицам	817	04	05	17 1 1521	810	6 000 000,00
Поддержка экономически значимых региональных программ в области растениеводства	817	04	05	17 1 1524		47 150 000,00
Иные бюджетные ассигнования	817	04	05	17 1 1524	800	47 150 000,00
Субсидии юридическим лицам (кроме некоммерческих организаций), индивидуальным предпринимателям, физическим лицам	817	04	05	17 1 1524	810	47 150 000,00
Реализация отдельных мероприятий в области растениеводства	817	04	05	17 1 1525		-1 500 000,00
Иные бюджетные ассигнования	817	04	05	17 1 1525	800	-1 500 000,00
Субсидии юридическим лицам (кроме некоммерческих организаций), индивидуальным предпринимателям, физическим лицам	817	04	05	17 1 1525	810	-1 500 000,00
Повышение плодородия почв	817	04	05	17 1 1526		40 341 740,00
Иные бюджетные ассигнования	817	04	05	17 1 1526	800	40 341 740,00
Субсидии юридическим лицам (кроме некоммерческих организаций), индивидуальным предпринимателям, физическим лицам	817	04	05	17 1 1526	810	40 341 740,00
Поддержка экономически значимых региональных программ в области растениеводства в рамках подпрограммы «Развитие подотрасли растениеводства, переработки и реализации продукции растениеводства» государственной программы развития сельского хозяйства и регулирования рынков сельскохозяйственной продукции, сырья и продовольствия на 2013–2020 годы»	817	04	05	17 1 5035		56 071 000,00
Иные бюджетные ассигнования	817	04	05	17 1 5035	800	56 071 000,00
Субсидии юридическим лицам (кроме некоммерческих организаций), индивидуальным предпринимателям, физическим лицам	817	04	05	17 1 5035	810	56 071 000,00

1	2	3	4	5	6	7
Возмещение части процентной ставки по краткосрочным кредитам (займам) на развитие растениеводства, переработки и реализации продукции растениеводства в рамках подпрограммы «Развитие подотрасли растениеводства, переработки и реализации продукции растениеводства» государственной программы развития сельского хозяйства и регулирования рынков сельскохозяйственной продукции, сырья и продовольствия на 2013–2020 годы»	817	04	05	17 1 5038		48 543 600,00
Иные бюджетные ассигнования	817	04	05	17 1 5038	800	48 543 600,00
Субсидии юридическим лицам (кроме некоммерческих организаций), индивидуальным предпринимателям, физическим лицам	817	04	05	17 1 5038	810	48 543 600,00
Поддержка экономически значимых региональных программ в области животноводства	817	04	05	17 2 1529		21 047 095,00
Иные, бюджетные ассигнования	817	04	05	17 2 1529	800	21 047 095,00
Субсидии юридическим лицам (кроме некоммерческих организаций), индивидуальным предпринимателям, физическим лицам	817	04	05	17 2 1529	810	21 047 095,00
Развитие животноводства	817	04	05	17 2 1531		8 952 905,00
Иные бюджетные ассигнования	817	04	05	17 2 1531	800	8 952 905,00
Субсидии юридическим лицам (кроме некоммерческих организаций), индивидуальным предпринимателям, физическим лицам	817	04	05	17 2 1531	810	8 952 905,00
Развитие птицеводства	817	04	05	17 2 1532		-4 000 000,00
Иные бюджетные ассигнования	817	04	05	17 2 1532	800	-4 000 000,00
Субсидии юридическим лицам (кроме некоммерческих организаций), индивидуальным предпринимателям, физическим лицам	817	04	05	17 2 1532	810	-4 000 000,00
Субсидии на 1 килограмм реализованного и (или) отгруженного на собственную переработку молока в рамках подпрограммы «Развитие подотрасли животноводства, переработки и реализации продукции животноводства» государственной программы Российской Федерации «Государственная программа развития сельского хозяйства и регулирования рынков сельскохозяйственной продукции, сырья и продовольствия на 2013–2020 годы»	817	04	05	17 2 5043		158 808 800,00
Иные бюджетные ассигнования	817	04	05	17 2 5043	800	158 808 800,00
Субсидии юридическим лицам (кроме некоммерческих организаций), индивидуальным предпринимателям, физическим лицам	817	04	05	17 2 5043	810	158 808 800,00
Поддержка экономически значимых региональных программ в области животноводства в рамках подпрограммы «Развитие подотрасли животноводства, переработки и реализации продукции животноводства» государственной программы развития сельского хозяйства и регулирования рынков сельскохозяйственной продукции, сырья и продовольствия на 2013–2020 годы»	817	04	05	17 2 5046		2 974 176,00
Иные бюджетные ассигнования	817	04	05	17 2 5046	800	2 974 176,00
Субсидии юридическим лицам (кроме некоммерческих организаций), индивидуальным предпринимателям, физическим лицам	817	04	05	17 2 5046	810	2 974 176,00
Поддержка экономически значимых региональных программ по развитию мясного скотоводства	817	04	05	17 3 1535		40 000 000,00
Иные бюджетные ассигнования	817	04	05	17 3 1535	800	40 000 000,00
Субсидии юридическим лицам (кроме некоммерческих организаций), индивидуальным предпринимателям, физическим лицам	817	04	05	17 3 1535	810	40 000 000,00
Поддержка экономически значимых региональных программ по развитию мясного скотоводства в рамках подпрограммы «Развитие мясного скотоводства» государственной программы Российской Федерации «Государственная программа развития сельского хозяйства и регулирования рынков сельскохозяйственной продукции, сырья и продовольствия на 2013–2020 годы»	817	04	05	17 3 5051		1 019 615 000,00
Иные бюджетные ассигнования	817	04	05	17 3 5051	800	1 019 615 000,00
Субсидии юридическим лицам (кроме некоммерческих организаций), индивидуальным предпринимателям, физическим лицам	817	04	05	17 3 5051	810	1 019 615 000,00
Возмещение части процентной ставки по инвестиционным кредитам на строительство и реконструкцию объектов мясного скотоводства в рамках подпрограммы «Развитие мясного скотоводства» государственной программы Российской Федерации «Государственная программа развития сельского хозяйства и регулирования рынков сельскохозяйственной продукции, сырья и продовольствия на 2013–2020 годы»	817	04	05	17 3 5052		1 468 836 700,00
Иные бюджетные ассигнования	817	04	05	17 3 5052	800	1 468 836 700,00
Субсидии юридическим лицам (кроме некоммерческих организаций), индивидуальным предпринимателям, физическим лицам	817	04	05	17 3 5052	810	1 468 836 700,00
Возмещение части процентной ставки по долгосрочным, среднесрочным и краткосрочным кредитам, взятым малыми формами хозяйствования	817	04	05	17 4 1537		1 000 000,00
Иные бюджетные ассигнования	817	04	05	17 4 1537	800	1 000 000,00
Субсидии юридическим лицам (кроме некоммерческих организаций), индивидуальным предпринимателям, физическим лицам	817	04	05	17 4 1537	810	1 000 000,00
Руководство и управление в сфере установленных функций органов государственной власти Брянской области и государственных органов Брянской области	817	04	05	175 1010		0,00

1	2	3	4	5	6	7
Иные бюджетные ассигнования	817	04	05	175 1010	800	0,00
Уплата прочих налогов, сборов и иных платежей	817	04	05	17 5 1010	852	-546,08
Исполнение судебных актов	817	04	05	17 5 1010	830	546,08
Учреждения, осуществляющие функции и полномочия по управлению сельским хозяйством	817	04	05	17 6 1075		0,00
Расходы на выплаты персоналу в целях обеспечения выполнения функций государственными (муниципальными) органами, казенными учреждениями, органами управления государственными внебюджетными фондами	817	04	05	17 6 1075	100	-43 386,00
Расходы на выплаты персоналу казенных учреждений	817	04	05	17 6 1075	110	-43 386,00
Закупка товаров, работ и услуг для обеспечения государственных (муниципальных) нужд	817	04	05	17 6 1075	200	123 283,46
Иные закупки товаров, работ и услуг для обеспечения государственных (муниципальных) нужд	817	04	05	17 6 1075	240	123 283,46
Иные бюджетные ассигнования	817	04	05	17 6 1075	800	-79 897,46
Уплата налога на имущество организаций и земельного налога	817	04	05	17 6 1075	851	-65 397,46
Уплата прочих налогов, сборов и иных платежей	817	04	05	17 6 1075	852	-14 500,00
Кадровое обеспечение агропромышленного комплекса	817	04	05	17 6 1542		0,00
Закупка товаров, работ и услуг для обеспечения государственных (муниципальных) нужд	817	04	05	17 6 1542	200	-399 500,00
Иные закупки товаров, работ и услуг для обеспечения государственных (муниципальных) нужд	817	04	05	17 6 1542	240	-399 500,00
Социальное обеспечение и иные выплаты населению	817	04	05	17 6 1542	300	399 500,00
Стипендии	817	04	05	17 6 1542	340	96 000,00
Иные выплаты населению	817	04	05	17 6 1542	360	303 500,00
Оценка имущества, признание прав и регулирование имущественных отношений	817	04	05	17 6 1740		5 000 000,00
Закупка товаров, работ и услуг для обеспечения государственных (муниципальных) нужд	817	04	05	17 6 1740	200	5 000 000,00
Иные закупки товаров, работ и услуг для обеспечения государственных (муниципальных) нужд	817	04	05	17 6 1740	240	5 000 000,00
Реализация мероприятий федеральной целевой программы «Устойчивое развитие сельских территорий на 2014–2017 годы и на период до 2020 года» государственной программы развития сельского хозяйства и регулирования рынков сельскохозяйственной продукции, сырья и продовольствия на 2013–2020 годы	817	04	05	17 7 5018		50 800 000,00
Межбюджетные трансферты	817	04	05	17 7 5018	500	50 800 000,00
Субсидии на софинансирование капитальных вложений в объекты государственной (муниципальной) собственности	817	04	05	17 7 5018	522	50 800 000,00
Реализация мероприятий федеральной целевой программы «Развитие мелиорации земель сельскохозяйственного назначения России на 2014–2020 годы» государственной программы Российской Федерации «Государственная программа развития сельского хозяйства и регулирования рынков сельскохозяйственной продукции, сырья и продовольствия на 2013–2020 годы»	817	04	05	17 8 5076		62 621 000,00
Иные бюджетные ассигнования	817	04	05	17 8 5076	800	62 621 000,00
Субсидии юридическим лицам (кроме некоммерческих организаций), индивидуальным предпринимателям, физическим лицам	817	04	05	17 8 5076	810	62 621 000,00
Другие вопросы в области национальной экономики	817	04	12			20 000 000,00
Взносы Брянской области в уставные капиталы хозяйственных обществ	817	04	12	17 6 1134		20 000 000,00
Капитальные вложения в объекты государственной (муниципальной) собственности	817	04	12	17 6 1134	400	20 000 000,00
Бюджетные инвестиции иным юридическим лицам	817	04	12	17 6 1134	450	20 000 000,00
Социальная политика	817	10				81 081 260,00
Социальное обеспечение населения	817	10	03			81 081 260,00
Устойчивое развитие сельских территорий	817	10	03	177 1543		21 158 260,00
Социальное обеспечение и иные выплаты населению	817	10	03	17 7 1543	300	21 158 260,00
Субсидии гражданам на приобретение жилья	817	10	03	17 7 1543	322	21 158 260,00
Реализация мероприятий федеральной целевой программы «Устойчивое развитие сельских территорий на 2014–2017 годы и на период до 2020 года» государственной программы развития сельского хозяйства и регулирования рынков сельскохозяйственной продукции, сырья и продовольствия на 2013–2020 годы	817	10	03	17 7 5018		59 923 000,00
Социальное обеспечение и иные выплаты населению	817	10	03	17 7 5018	300	59 923 000,00
Субсидии гражданам на приобретение жилья	817	10	03	177 5 018	322	59 923 000,00
Департамент финансов Брянской области	818					-312 143 052,00
Общегосударственные вопросы	818	01				-482 993 052,00

1	2	3	4	5	6	7
Функционирование Правительства Российской Федерации, высших исполнительных органов государственной власти субъектов Российской Федерации, местных администраций	818	01	04			300 000,00
Реализация программы совершенствования управления государственными финансами	818	01	04	18 1 1132		300 000,00
Расходы на выплаты персоналу в целях обеспечения выполнения функций государственными (муниципальными) органами, казенными учреждениями, органами управления государственными внебюджетными фондами	818	01	04	18 1 1132	100	300 000,00
Расходы на выплаты персоналу государственных (муниципальных) органов	818	01	04	18 1 1132	120	300 000,00
Обеспечение деятельности финансовых, налоговых и таможенных органов и органов финансового (финансово-бюджетного) надзора	818	01	06			14 700 000,00
Реализация программы совершенствования управления государственными финансами	818	01	06	18 1 1132		14 700 000,00
Расходы на выплаты персоналу в целях обеспечения выполнения функций государственными (муниципальными) органами, казенными учреждениями, органами управления государственными внебюджетными фондами	818	01	06	18 1 1132	100	14 700 000,00
Расходы на выплаты персоналу государственных (муниципальных) органов	818	01	06	18 1 1132	120	14 700 000,00
Резервные фонды	818	01	11			-475 343 052,00
Резервный фонд Правительства Брянской области	818	01	11	70 0 1012		-34 343 052,00
Иные бюджетные ассигнования	818	01	11	700 1012	800	-34 343 052,00
Резервные средства	818	01	11	70 0 1012	870	-34 343 052,00
Резервный фонд Брянской области	818	01	11	70 0 1013		-441 000 000,00
Иные бюджетные ассигнования	818	01	11	70 0 1013	800	-441 000 000,00
Резервные средства	818	01	11	70 0 1013	870	-441 000 000,00
Другие общегосударственные вопросы	818	01	13			-22 650 000,00
Реализация программы совершенствования управления государственными финансами	818	01	13	18 1 1132		-22 650 000,00
Закупка товаров, работ и услуг для обеспечения государственных (муниципальных) нужд	818	01	13	18 1 1132	200	-22 650 000,00
Иные закупки товаров, работ и услуг для обеспечения государственных (муниципальных) нужд	818	01	13	18 1 1132	240	-22 650 000,00
Обслуживание государственного и муниципального долга	818	13				-20 000 000,00
Обслуживание государственного внутреннего и муниципального долга	818	13	01			-20 000 000,00
Обслуживание государственного внутреннего долга Брянской области	818	13	01	18 0 1580		-20 000 000,00
Обслуживание государственного (муниципального) долга	818	13	01	18 0 1580	700	-20 000 000,00
Обслуживание государственного долга субъекта Российской Федерации	818	13	01	18 0 1580	720	-20 000 000,00
Межбюджетные трансферты общего характера бюджетам субъектов Российской Федерации и муниципальных образований	818	14				190 850 000,00
Иные дотации	818	14	02			140 850 000,00
Поддержка мер по обеспечению сбалансированности бюджетов муниципальных районов (городских округов)	818	14	02	18 2 1585		140 850 000,00
Межбюджетные трансферты	818	14	02	18 2 1585	500	140 850 000,00
Иные дотации	818	14	02	18 2 1585	512	140 850 000,00
Прочие межбюджетные трансферты общего характера	818	14	03			50 000 000,00
Выравнивание бюджетной обеспеченности поселений	818	14	03	18 2 1584		-67 300,00
Межбюджетные трансферты	818	14	03	18 2 1584	500	-67 300,00
Субвенции	818	14	03	18 2 1584	530	-67 300,00
Поддержка мер по обеспечению сбалансированности бюджетов поселений	818	14	03	18 2 1586		67 300,00
Межбюджетные трансферты	818	14	03	18 2 1586	500	67 300,00
Субвенции	818	14	03	18 2 1586	530	67 300,00
Стимулирование органов местного самоуправления, достигших наилучших показателей по реализации указов Президента Российской Федерации в части повышения оплаты труда отдельных категорий работников социальной сферы	818	14	03	18 2 1590		50 000 000,00
Межбюджетные трансферты	818	14	03	18 2 1590	500	50 000 000,00
Иные межбюджетные трансферты	818	14	03	18 2 1590	540	50 000 000,00
Департамент строительства и архитектуры Брянской области	819					336 311 100,00
Национальная экономика	819	04				56 944 122,00
Дорожное хозяйство (дорожные фонды)	819	04	09			23 097 000,00
Повышение безопасности дорожного движения	819	04	09	194 1619		20 000 000,00
Расходы на выплаты персоналу в целях обеспечения выполнения функций государственными (муниципальными) органами, казенными учреждениями, органами управления государственными внебюджетными фондами	819	04	09	19 4 1619	100	100 000,00
Расходы на выплаты персоналу казенных учреждений	819	04	09	19 4 1619	110	100 000,00

1	2	3	4	5	6	7
Закупка товаров, работ и услуг для обеспечения государственных (муниципальных) нужд	819	04	09	19 4 1619	200	19 900 000,00
Иные закупки товаров, работ и услуг для обеспечения государственных (муниципальных) нужд	819	04	09	19 4 1619	240	19 900 000,00
Иные межбюджетные трансферты за счет средств резервного фонда Правительства Российской Федерации по предупреждению и ликвидации чрезвычайных ситуаций и последствий стихийных бедствий	819	04	09	70 0 5104		3 097 000,00
Межбюджетные трансферты	819	04	09	70 0 5104	500	3 097 000,00
Иные межбюджетные трансферты	819	04	09	70 0 5104	540	3 097 000,00
Другие вопросы в области национальной экономики	819	04	12			33 847 122,00
Руководство и управление в сфере установленных функций органов государственной власти Брянской области и государственных органов Брянской области	819	04	12	19 0 1010		-2 150 000,00
Расходы на выплаты персоналу в целях обеспечения выполнения функций государственными (муниципальными) органами, казенными учреждениями, органами управления государственными внебюджетными фондами	819	04	12	19 0 1010	100	-2 150 000,00
Расходы на выплаты персоналу государственных (муниципальных) органов	819	04	12	19 0 1010	120	-2 150 000,00
Учреждения, осуществляющие функции и полномочия в сфере капитального строительства	819	04	12	19 0 1038		7 886 050,00
Расходы на выплаты персоналу в целях обеспечения выполнения функций государственными (муниципальными) органами, казенными учреждениями, органами управления государственными внебюджетными фондами	819	04	12	19 0 1038	100	-2 165 672,90
Расходы на выплаты персоналу казенных учреждений	819	04	12	19 0 1038	110	-2 165 672,90
Иные бюджетные ассигнования	819	04	12	19 0 1038	800	10 051 722,90
Исполнение судебных актов	819	04	12	19 0 1038	830	10 051 722,90
Бюджетные инвестиции в объекты капитальных вложений государственной собственности	819	04	12	19 0 1126		2 042 537,00
Капитальные вложения в объекты государственной (муниципальной) собственности	819	04	12	19 0 1126	400	2 042 537,00
Бюджетные инвестиции в объекты капитального строительства государственной (муниципальной) собственности	819	04	12	19 0 1126	414	2 042 537,00
Бюджетные инвестиции в объекты капитальных вложений государственной собственности	819	04	12	40 5 1126		26 068 535,00
Капитальные вложения в объекты государственной (муниципальной) собственности	819	04	12	40 5 1126	400	26 068 535,00
Бюджетные инвестиции в объекты капитального строительства государственной (муниципальной) собственности	819	04	12	40 5 1126	414	26 068 535,00
Жилищно-коммунальное хозяйство	819	05				83 355 845,00
Коммунальное хозяйство	819	05	02			83 355 845,00
Бюджетные инвестиции в объекты капитальных вложений государственной собственности	819	05	02	17 7 1126		8 731 499,00
Капитальные вложения в объекты государственной (муниципальной) собственности	819	05	02	17 7 1126	400	8 731 499,00
Бюджетные инвестиции в объекты капитального строительства государственной (муниципальной) собственности	819	05	02	17 7 1 126	414	8 731 499,00
Софинансирование объектов капитальных вложений муниципальной собственности	819	05	02	17 7 1127		19 338 057,00
Межбюджетные трансферты	819	05	02	17 7 1127	500	19 338 057,00
Субсидии на софинансирование капитальных вложений в объекты государственной (муниципальной) собственности	819	05	02	17 7 1127	522	19 338 057,00
Реализация мероприятий федеральной целевой программы «Устойчивое развитие сельских территорий на 2014–2017 годы и на период до 2020 года» государственной программы развития сельского хозяйства и регулирования рынков сельскохозяйственной продукции, сырья и продовольствия на 2013–2020 годы	819	05	02	17 7 5018		24 300 000,00
Капитальные вложения в объекты государственной (муниципальной) собственности	819	05	02	17 7 5018	400	8 975 000,00
Бюджетные инвестиции в объекты капитального строительства государственной (муниципальной) собственности	819	05	02	17 7 5018	414	8 975 000,00
Межбюджетные трансферты	819	05	02	17 7 5018	500	15 325 000,00
Субсидии на софинансирование капитальных вложений в объекты государственной (муниципальной) собственности	819	05	02	17 7 5018	522	15 325 000,00
Бюджетные инвестиции в объекты капитальных вложений государственной собственности	819	05	02	19 1 1126		5 947 099,00
Капитальные вложения в объекты государственной (муниципальной) собственности	819	05	02	19 1 1126	400	5 947 099,00

1	2	3	4	5	6	7
Бюджетные инвестиции в объекты капитального строительства государственной (муниципальной) собственности	819	05	02	19 1 1126	414	5 947 099,00
Бюджетные инвестиции в объекты капитальных вложений государственной собственности	819	05	02	19 2 1126		2 576 886,00
Капитальные вложения в объекты государственной (муниципальной) собственности	819	05	02	19 2 1126	400	2 576 886,00
Бюджетные инвестиции в объекты капитального строительства государственной (муниципальной) собственности	819	05	02	19 2 1126	414	2 576 886,00
Софинансирование объектов капитальных вложений муниципальной собственности	819	05	02	19 2 1127		22 462 304,00
Межбюджетные трансферты	819	05	02	192 1127	500	22 462 304,00
Субсидии на софинансирование капитальных вложений в объекты государственной (муниципальной) собственности	819	05	02	19 2 1127	522	22 462 304,00
Образование	819	07				19 711 855,00
Дошкольное образование	819	07	01			-13 300 000,00
Модернизация региональных систем дошкольного образования в рамках подпрограммы «Развитие дошкольного, общего и дополнительного образования детей» государственной программы Российской Федерации «Развитие образования» на 2013–2020 годы	819	07	01	16 0 5059		-13 300 000,00
Капитальные вложения в объекты государственной (муниципальной) собственности	819	07	01	16 0 5059	400	2 000 000,00
Бюджетные инвестиции в объекты капитального строительства государственной (муниципальной) собственности	819	07	01	16 0 5059	414	2 000 000,00
Межбюджетные трансферты	819	07	01	16 0 5059	500	-15 300 000,00
Субсидии на софинансирование капитальных вложений в объекты государственной (муниципальной) собственности	819	07	01	16 0 5059	522	-15 300 000,00
Общее образование	819	07	02			33 011 855,00
Бюджетные инвестиции в объекты капитальных вложений государственной собственности	819	07	02	16 0 1126		49 600,00
Капитальные вложения в объекты государственной (муниципальной) собственности	819	07	02	16 0 1126	400	49 600,00
Бюджетные инвестиции в объекты капитального строительства государственной (муниципальной) собственности	819	07	02	16 0 1126	414	49 600,00
Софинансирование объектов капитальных вложений муниципальной собственности	819	07	02	16 0 1127		-1 900 000,00
Межбюджетные трансферты	819	07	02	160 1127	500	-1 900 000,00
Субсидии на софинансирование капитальных вложений в объекты государственной (муниципальной) собственности	819	07	02	16 0 1127	522	-1 900 000,00
Бюджетные инвестиции в объекты капитальных вложений государственной собственности	819	07	02	17 7 1126		17 262 255,00
Капитальные вложения в объекты государственной (муниципальной) собственности	819	07	02	17 7 1126	400	17 262 255,00
Бюджетные инвестиции в объекты капитального строительства государственной (муниципальной) собственности	819	07	02	17 7 1126	414	17 262 255,00
Реализация мероприятий федеральной целевой программы «Устойчивое развитие сельских территорий на 2014–2017 годы и на период до 2020 года» государственной программы развития сельского хозяйства и регулирования рынков сельскохозяйственной продукции, сырья и продовольствия на 2013–2020 годы	819	07	02	17 7 5018		17 600 000,00
Капитальные вложения в объекты государственной (муниципальной) собственности	819	07	02	17 7 5018	400	17 600 000,00
Бюджетные инвестиции в объекты капитального строительства государственной (муниципальной) собственности	819	07	02	17 7 5018	414	17 600 000,00
Культура, кинематография	819	08				-200 000,00
Культура	819	08	01			-200 000,00
Софинансирование объектов капитальных вложений муниципальной собственности	819	08	01	17 7 1127		-200 000,00
Межбюджетные трансферты	819	08	01	17 7 1127	500	-200 000,00
Субсидии на софинансирование капитальных вложений в объекты государственной (муниципальной) собственности	819	08	01	17 7 1127	522	-200 000,00
Здравоохранение	819	09				83 772 288,00
Стационарная медицинская помощь	819	09	01			76 099 438,00
Бюджетные инвестиции в объекты капитальных вложений государственной собственности	819	09	01	14 0 1126		7 232 112,00
Капитальные вложения в объекты государственной (муниципальной) собственности	819	09	01	14 0 1126	400	7 232 112,00

1	2	3	4	5	6	7
Бюджетные инвестиции в объекты капитального строительства государственной (муниципальной) собственности	819	09	01	140 1126	414	7 232 112,00
Софинансирование объектов капитальных вложений муниципальной собственности	819	09	01	140 1127		9 596 000,00
Межбюджетные трансферты	819	09	01	140 1127	500	9 596 000,00
Субсидии на софинансирование капитальных вложений в объекты государственной (муниципальной) собственности	819	09	01	140 1127	522	9 596 000,00
Бюджетные инвестиции в объекты капитальных вложений государственной собственности	819	09	01	19 1 1126		54 425 251,00
Капитальные вложения в объекты государственной (муниципальной) собственности	819	09	01	19 1 1126	400	54 425 251,00
Бюджетные инвестиции в объекты капитального строительства государственной (муниципальной) собственности	819	09	01	19 1 1126	414	54 425 251,00
Софинансирование объектов капитальных вложений муниципальной собственности	819	09	01	19 1 1127		4 846 075,00
Межбюджетные трансферты	819	09	01	19 1 1127	500	4 846 075,00
Субсидии на софинансирование капитальных вложений в объекты государственной (муниципальной) собственности	819	09	01	19 1 1127	522	4 846 075,00
Амбулаторная помощь	819	09	02			0,00
Бюджетные инвестиции в объекты капитальных вложений государственной собственности	819	09	02	14 0 1126		170 000,00
Капитальные вложения в объекты государственной (муниципальной) собственности	819	09	02	14 0 1126	400	170 000,00
Бюджетные инвестиции в объекты капитального строительства государственной (муниципальной) собственности	819	09	02	14 0 1126	414	170 000,00
Софинансирование объектов капитальных вложений муниципальной собственности	819	09	02	14 0 1127		-170 000,00
Межбюджетные трансферты	819	09	02	14 0 1127	500	-170 000,00
Субсидии на софинансирование капитальных вложений в объекты государственной (муниципальной) собственности	819	09	02	14 0 1127	522	-170 000,00
Санаторно-оздоровительная помощь	819	09	05			7 672 850,00
Бюджетные инвестиции в объекты капитальных вложений государственной собственности	819	09	05	14 0 1126		7 672 850,00
Капитальные вложения в объекты государственной (муниципальной) собственности	819	09	05	14 0 1126	400	7 672 850,00
Бюджетные инвестиции в объекты капитального строительства государственной (муниципальной) собственности	819	09	05	14 0 1126	414	7 672 850,00
Физическая культура и спорт	819	11				92 726 990,00
Физическая культура	819	11	01			10 591 990,00
Бюджетные инвестиции в объекты капитальных вложений государственной собственности	819	11	01	25 0 1126		8 600 000,00
Капитальные вложения в объекты государственной (муниципальной) собственности	819	11	01	25 0 1126	400	8 600 000,00
Бюджетные инвестиции в объекты капитального строительства государственной (муниципальной) собственности	819	11	01	25 0 1126	414	8 600 000,00
Софинансирование объектов капитальных вложений муниципальной собственности	819	11	01	25 0 1127		1 991 990,00
Межбюджетные трансферты	819	11	01	25 0 1127	500	1 991 990,00
Субсидии на софинансирование капитальных вложений в объекты государственной (муниципальной) собственности	819	11	01	25 0 1127	522	1 991 990,00
Массовый спорт	819	11	02			82 135 000,00
Бюджетные инвестиции в объекты капитальных вложений государственной собственности	819	11	02	25 0 1126		12 135 000,00
Капитальные вложения в объекты государственной (муниципальной) собственности	819	11	02	25 0 1126	400	12 135 000,00
Бюджетные инвестиции в объекты капитального строительства государственной (муниципальной) собственности	819	11	02	25 0 1126	414	12 135 000,00
Финансовое обеспечение расходов общепрограммного характера по федеральной целевой программе «Развитие физической культуры и спорта в Российской Федерации на 2006–2015 годы» государственной программы Российской Федерации «Развитие физической культуры и спорта»	819	11	02	25 0 5095		70 000 000,00
Капитальные вложения в объекты государственной (муниципальной) собственности	819	11	02	25 0 5095	400	70 000 000,00
Бюджетные инвестиции в объекты капитального строительства государственной (муниципальной) собственности	819	11	02	25 0 5095	414	70 000 000,00
Департамент семьи, социальной и демографической политики Брянской области	821					105 712 500,00

1	2	3	4	5	6	7
Национальная безопасность и правоохранительная деятельность	821	03				-648 332,78
Другие вопросы в области национальной безопасности и правоохранительной деятельности	821	03	14			-648 332,78
Учреждения в сфере миграционной политики	821	03	14	21 0 1086		-648 332,78
Расходы на выплаты персоналу в целях обеспечения выполнения функций государственными (муниципальными) органами, казенными учреждениями, органами управления государственными внебюджетными фондами	821	03	14	21 0 1086	100	-660 332,78
Расходы на выплаты персоналу казенных учреждений	821	03	14	21 0 1086	110	-660 332,78
Закупка товаров, работ и услуг для обеспечения государственных (муниципальных) нужд	821	03	14	21 01086	200	12 000,00
Иные закупки товаров, работ и услуг для обеспечения государственных (муниципальных) нужд	821	03	14	21 0 1086	240	12 000,00
Социальная политика	821	10				106 360 832,78
Социальное обслуживание населения	821	10	02			825 402,78
Учреждения, осуществляющие функции и полномочия в сфере социальной и демографической политики	821	10	02	21 0 1079		0,00
Закупка товаров, работ и услуг для обеспечения государственных (муниципальных) нужд	821	10	02	21 0 1079	200	4 016,71
Иные закупки товаров, работ и услуг для обеспечения государственных (муниципальных) нужд	821	10	02	21 0 1079	240	4 016,71
Иные бюджетные ассигнования	821	10	02	21 0 1079	800	-4 016,71
Уплата налога на имущество организаций и земельного налога	821	10	02	21 0 1079	851	-7 559,00
Уплата прочих налогов, сборов и иных платежей	821	10	02	2101079	852	1 468,00
Исполнение судебных актов	821	10	02	21 0 1079	830	2 074,29
Стационарные социальные учреждения	821	10	02	21 0 1081		1 075 070,00
Предоставление субсидий государственным бюджетным, автономным учреждениям и иным некоммерческим организациям	821	10	02	21 0 1081	600	1 075 070,00
Субсидии бюджетным учреждениям на иные цели	821	10	02	21 0 1081	612	1 075 070,00
Дома-интернаты малой вместимости	821	10	02	21 0 1084		-750 000,00
Предоставление субсидий государственным бюджетным, автономным учреждениям и иным некоммерческим организациям	821	10	02	21 0 1084	600	-750 000,00
Субсидии бюджетным учреждениям на иные цели	821	10	02	21 0 1084	612	-750 000,00
Учреждения, обеспечивающие оказание услуг в сфере социальной и демографической политики	821	10	02	21 0 1092		500 332,78
Закупка товаров, работ и услуг для обеспечения государственных (муниципальных) нужд	821	10	02	21 0 1092	200	578 332,78
Иные закупки товаров, работ и услуг для обеспечения государственных (муниципальных) нужд	821	10	02	21 0 1092	240	578 332,78
Иные бюджетные ассигнования	821	10	02	21 0 1092	800	-78 000,00
Уплата налога на имущество организаций и земельного налога	821	10	02	21 0 1092	851	-86 085,82
Уплата прочих налогов, сборов и иных платежей	821	10	02	21 0 1092	852	6 000,00
Исполнение судебных актов	821	10	02	21 0 1092	830	2 085,82
Обеспечение инвалидов техническими средствами реабилитации, включая изготовление и ремонт протезно-ортопедических изделий в рамках подпрограммы «Совершенствование механизма предоставления услуг в сфере реабилитации и государственной системы медико-социальной экспертизы» государственной программы Российской Федерации «Доступная среда» на 2011–2015 годы»	821	10	02	21 0 5130		0,00
Расходы на выплаты персоналу в целях обеспечения выполнения функций государственными (муниципальными) органами, казенными учреждениями, органами управления государственными внебюджетными фондами	821	10	02	21 0 5130	100	-10 050,00
Расходы на выплаты персоналу казенных учреждений	821	10	02	21 0 5130	110	-10 050,00
Иные бюджетные ассигнования	821	10	02	21 05130	800	10 050,00
Исполнение судебных актов	821	10	02	21 05130	830	10 050,00
Социальное обеспечение населения	821	10	03			-2 683 468,34
Субсидии гражданам на оплату жилого помещения и коммунальных услуг	821	10	03	21 0 1654		-5 613 468,34
Социальное обеспечение и иные выплаты населению	821	10	03	21 0 1654	300	-5 613 468,34
Пособия, компенсации и иные социальные выплаты гражданам, кроме публичных нормативных обязательств	821	10	03	21 0 1654	321	-5 613 468,34
Социальная поддержка Героев Советского Союза, Героев Российской Федерации и полных кавалеров ордена Славы в рамках подпрограммы «Развитие мер социальной поддержки отдельных категорий граждан» государственной программы Российской Федерации «Социальная поддержка граждан»	821	10	03	21 0 3009		18 000,00
Социальное обеспечение и иные выплаты населению	821	10	03	21 0 3009	300	18 000,00
Пособия, компенсации, меры социальной поддержки по публичным нормативным обязательствам	821	10	03	21 0 3009	313	18 000,00

1	2	3	4	5	6	7
Оказание государственной социальной помощи отдельным категориям граждан в части оплаты санаторно-курортного лечения, а также проезда на междугородном транспорте к месту лечения и обратно, в рамках подпрограммы «Развитие мер социальной поддержки отдельных категорий граждан» государственной программы Российской Федерации «Социальная поддержка граждан»	821	10	03	21 0 5194		0,00
Закупка товаров, работ и услуг для обеспечения государственных (муниципальных) нужд	821	10	03	21 0 5194	200	148 434,00
Иные закупки товаров, работ и услуг для обеспечения государственных (муниципальных) нужд	821	10	03	21 0 5194	240	148 434,00
Социальное обеспечение и иные выплаты населению	821	10	03	21 0 5194	300	-148 434,00
Пособия, компенсации и иные социальные выплаты гражданам, кроме публичных нормативных обязательств	821	10	03	21 0 5194	321	688 800,00
Приобретение товаров, работ, услуг в пользу граждан в целях их социального обеспечения	821	10	03	21 0 5194	323	-837 234,00
Выплата единовременного пособия беременной жене военнослужащего, проходящего военную службу по призыву, а также ежемесячного пособия на ребенка военнослужащего, проходящего военную службу по призыву в рамках подпрограммы «Совершенствование социальной поддержки семьи и детей» государственной программы Российской Федерации «Социальная поддержка граждан»	821	10	03	21 0 5270		342 000,00
Социальное обеспечение и иные выплаты населению	821	10	03	21 0 5270	300	342 000,00
Пособия, компенсации, меры социальной поддержки по публичным нормативным обязательствам	821	10	03	21 0 5270	313	342 000,00
Выплата государственных пособий лицам, не подлежащим обязательному социальному страхованию на случай временной нетрудоспособности и в связи с материнством, и лицам, уволенным в связи с ликвидацией организаций (прекращением деятельности, полномочий физическими лицами), в соответствии с Федеральным законом от 19 мая 1995 года № 81-ФЗ «О государственных пособиях гражданам, имеющим детей» в рамках подпрограммы «Совершенствование социальной поддержки семьи и детей» государственной программы Российской Федерации «Социальная поддержка граждан»	821	10	03	21 0 5380		435 131 900,00
Закупка товаров, работ и услуг для обеспечения государственных (муниципальных) нужд	821	10	03	21 0 5380	200	820 000,00
Иные закупки товаров, работ и услуг для обеспечения государственных (муниципальных) нужд	821	10	03	21 0 5380	240	820 000,00
Социальное обеспечение и иные выплаты населению	821	10	03	21 0 5380	300	434 311 900,00
Пособия, компенсации, меры социальной поддержки по публичным нормативным обязательствам	821	10	03	21 0 5380	313	434 311 900,00
Осуществление переданных органам государственной власти субъектов Российской Федерации полномочий Российской Федерации по выплате пособий по уходу за ребенком до достижения им возраста полутора лет гражданам, не подлежащим обязательному социальному страхованию на случай временной нетрудоспособности и в связи с материнством	821	10	03	21 0 5381		-384 158 900,00
Закупка товаров, работ и услуг для обеспечения государственных (муниципальных) нужд	821	10	03	21 0 5381	200	-650 000,00
Иные закупки товаров, работ и услуг для обеспечения государственных (муниципальных) нужд	821	10	03	21 0 5381	240	-650 000,00
Социальное обеспечение и иные выплаты населению	821	10	03	21 0 5381	300	-383 508 900,00
Пособия, компенсации, меры социальной поддержки по публичным нормативным обязательствам	821	10	03	21 0 5381	313	-383 508 900,00
Выплата пособий при рождении ребенка гражданам, не подлежащим обязательному социальному страхованию на случай временной нетрудоспособности и в связи с материнством	821	10	03	21 0 5383		-50 970 000,00
Закупка товаров, работ и услуг для обеспечения государственных (муниципальных) нужд	821	10	03	21 0 5383	200	-170 000,00
Иные закупки товаров, работ и услуг для обеспечения государственных (муниципальных) нужд	821	10	03	21 0 5383	240	-170 000,00
Социальное обеспечение и иные выплаты населению	821	10	03	21 0 5383	300	-50 800 000,00
Пособия, компенсации, меры социальной поддержки по публичным нормативным обязательствам	821	10	03	21 0 5383	313	-50 800 000,00
Выплата единовременных пособий женщинам, вставшим на учет в медицинских учреждениях в ранние сроки беременности, уволенным в связи с ликвидацией организаций, прекращением деятельности (полномочий) физическими лицами в установленном порядке	821	10	03	21 0 5384		-550,00
Социальное обеспечение и иные выплаты населению	821	10	03	21 0 5384	300	-550,00
Пособия, компенсации, меры социальной поддержки по публичным нормативным обязательствам	821	10	03	21 0 5384	313	-550,00
Выплата пособий по беременности и родам женщинам, уволенным в связи с ликвидацией организаций, прекращением деятельности (полномочий) физическими лицами в установленном порядке	821	10	03	21 0 5385		-2 450,00

1	2	3	4	5	6	7
Социальное обеспечение и иные выплаты населению	821	10	03	21 0 5385	300	-2 450,00
Пособия, компенсации, меры социальной поддержки по публичным нормативным обязательствам	821	10	03	21 0 5385	313	-2 450,00
Предоставление льготного проезда ветеранам труда в соответствии с постановлением администрации Брянской области от 30 декабря 2004 года № 666 «О предоставлении льготного проезда на железнодорожном транспорте пригородного сообщения ветеранам труда, труженикам тыла, реабилитированным лицам и лицам, пострадавшим от политических репрессий»	821	10	03	2121694		2 570 000,00
Социальное обеспечение и иные выплаты населению	821	10	03	21 2 1694	300	2 570 000,00
Приобретение товаров, работ, услуг в пользу граждан в целях их социального обеспечения	821	10	03	21 21694	323	2 570 000,00
Охрана семьи и детства	821	10	04			100 000,00
Обеспечение жилыми помещениями детей-сирот, детей, оставшихся без попечения родителей, а также детей, находящихся под опекой (попечительством), не имеющих закрепленного жилого помещения	821	10	04	21 01670		12 404 700,00
Межбюджетные трансферты	821	10	04	21 0 1670	500	12 404 700,00
Субвенции	821	10	04	21 0 1670	530	12 404 700,00
Обеспечение предоставления жилых помещений детям-сиротам и детям, оставшимся без попечения родителей, лицам из их числа по договорам найма специализированных жилых помещений	821	10	04	21 0 5082		-12 404 700,00
Межбюджетные трансферты	821	10	04	21 0 5082	500	-12 404 700,00
Субвенции	821	10	04	21 0 5082	530	-12 404 700,00
Единовременное денежное поощрение при награждении орденом «Родительская слава» в рамках подпрограммы «Совершенствование социальной поддержки семьи и детей» государственной программы Российской Федерации «Социальная поддержка граждан»	821	10	04	21 0 5155		100 000,00
Социальное обеспечение и иные выплаты населению	821	10	04	21 05155	300	100 000,00
Пособия, компенсации и иные социальные выплаты гражданам, кроме публичных нормативных обязательств	821	10	04	21 0 5155	321	100 000,00
Перевозка несовершеннолетних, самовольно ушедших из семей, детских домов, школ-интернатов, специальных учебно-воспитательных и иных детских учреждений	821	10	04	21 0 5904		-251 000,00
Предоставление субсидий государственным бюджетным, автономным учреждениям и иным некоммерческим организациям	821	10	04	21 0 5904	600	-251 000,00
Субсидии бюджетным учреждениям на финансовое обеспечение государственного (муниципального) задания на оказание государственных (муниципальных) услуг (выполнение работ)	821	10	04	21 0 5904	611	-251 000,00
Перевозка несовершеннолетних, самовольно ушедших из семей, детских домов, школ-интернатов, специальных учебно-воспитательных и иных детских учреждений	821	10	04	21 0 5940		251 000,00
Предоставление субсидий государственным бюджетным, автономным учреждениям и иным некоммерческим организациям	821	10	04	21 0 5940	600	251 000,00
Субсидии бюджетным учреждениям на финансовое обеспечение государственного (муниципального) задания на оказание государственных (муниципальных) услуг (выполнение работ)	821	10	04	21 0 5940	611	251 000,00
Другие вопросы в области социальной политики	821	10	06			108 118 898,34
Повышение энергетической эффективности и обеспечение энергосбережения	821	10	06	120 1128		0,00
Закупка товаров, работ и услуг для обеспечения государственных (муниципальных) нужд	821	10	06	12 0 1128	200	-42 100,00
Иные закупки товаров, работ и услуг для обеспечения государственных (муниципальных) нужд	821	10	06	12 0 1128	240	-42 100,00
Предоставление субсидий государственным бюджетным, автономным учреждениям и иным некоммерческим организациям	821	10	06	12 0 1128	600	42 100,00
Субсидии бюджетным учреждениям на иные цели	821	10	06	12 0 1128	612	-6 400,00
Субсидии автономным учреждениям на иные цели	821	10	06	12 0 1128	622	48 500,00
Руководство и управление в сфере установленных функций органов государственной власти Брянской области и государственных органов Брянской области	821	10	06	21 0 1010		0,00
Расходы на выплаты персоналу в целях обеспечения выполнения функций государственными (муниципальными) органами, казенными учреждениями, органами управления государственными внебюджетными фондами	821	10	06	21 0 1010	100	-556 285,72
Расходы на выплаты персоналу государственных (муниципальных) органов	821	10	06	21 0 1010	120	-556 285,72
Закупка товаров, работ и услуг для обеспечения государственных (муниципальных) нужд	821	10	06	21 0 1010	200	550 700,00
Иные закупки товаров, работ и услуг для обеспечения государственных (муниципальных) нужд	821	10	06	21 0 1010	240	550 700,00
Иные бюджетные ассигнования	821	10	06	21 0 1010	800	5 585,72

1	2	3	4	5	6	7
Исполнение судебных актов	821	10	06	21 0 1010	830	5 585,72
Мероприятия по работе с детьми и молодежью	821	10	06	21 0 1131		-88 000,00
Предоставление субсидий государственным бюджетным, автономным учреждениям и иным некоммерческим организациям	821	10	06	21 0 1131	600	-88 000,00
Субсидии бюджетным учреждениям на иные цели	821	10	06	21 0 1131	612	-88 000,00
Отдельные мероприятия по развитию и реализации социальной и демографической политики	821	10	06	21 0 1696		40 000 000,00
Закупка товаров, работ и услуг для обеспечения государственных (муниципальных) нужд	821	10	06	21 0 1696	200	0,00
Иные закупки товаров, работ и услуг для обеспечения государственных (муниципальных) нужд	821	10	06	21 0 1696	240	0,00
Социальное обеспечение и иные выплаты населению	821	10	06	21 0 1696	300	-110 500,00
Пособия, компенсации и иные социальные выплаты гражданам, кроме публичных нормативных обязательств	821	10	06	21 0 1696	321	-110 500,00
Предоставление субсидий государственным бюджетным, автономным учреждениям и иным некоммерческим организациям	821	10	06	21 0 1696	600	110 500,00
Субсидии бюджетным учреждениям на иные цели	821	10	06	21 0 1696	612	110 500,00
Иные бюджетные ассигнования	821	10	06	21 0 1696	800	40 000 000,00
Резервные средства	821	10	06	21 0 1696	870	40 000 000,00
Обеспечение инвалидов техническими средствами реабилитации, включая изготовление и ремонт протезно-ортопедических изделий в рамках подпрограммы «Совершенствование механизма предоставления услуг в сфере реабилитации и государственной системы медико-социальной экспертизы» государственной программы Российской Федерации «Доступная среда» на 2011–2015 годы»	821	10	06	21 0 5130		0,00
Расходы на выплаты персоналу в целях обеспечения выполнения функций государственными (муниципальными) органами, казенными учреждениями, органами управления государственными внебюджетными фондами	821	10	06	21 0 5130	100	6 756,40
Расходы на выплаты персоналу государственных (муниципальных) органов	821	10	06	21 05130	120	6 756,40
Закупка товаров, работ и услуг для обеспечения государственных (муниципальных) нужд	821	10	06	21 0 5130	200	-6 756,40
Иные закупки товаров, работ и услуг для обеспечения государственных (муниципальных) нужд	821	10	06	21 0 5130	240	-6 756,40
Создание доступной среды для граждан-инвалидов	821	10	06	21 1 1698		2 954 398,34
Закупка товаров, работ и услуг для обеспечения государственных (муниципальных) нужд	821	10	06	21 1 1698	200	155 670,34
Иные закупки товаров, работ и услуг для обеспечения государственных (муниципальных) нужд	821	10	06	21 1 1698	240	155 670,34
Предоставление субсидий государственным бюджетным, автономным учреждениям и иным некоммерческим организациям	821	10	06	21 1 1698	600	2 798 728,00
Субсидии бюджетным учреждениям на иные цели	821	10	06	21 1 1698	612	2 686 618,00
Субсидии автономным учреждениям на иные цели	821	10	06	21 1 1698	622	112 110,00
Реализация мероприятий государственной программы Российской Федерации «Доступная среда» на 2011–2015 годы в рамках подпрограммы «Обеспечение доступности приоритетных объектов и услуг в приоритетных сферах жизнедеятельности инвалидов и других маломобильных групп населения»	821	10	06	21 1 5027		49 197 500,00
Закупка товаров, работ и услуг для обеспечения государственных (муниципальных) нужд	821	10	06	21 1 5027	200	4 000 000,00
Иные закупки товаров, работ и услуг для обеспечения государственных (муниципальных) нужд	821	10	06	21 1 5027	240	4 000 000,00
Межбюджетные трансферты	821	10	06	21 1 5027	500	40 112 500,00
Субсидии, за исключением субсидий на софинансирование капитальных вложений в объекты государственной (муниципальной) собственности	821	10	06	21 1 5027	521	40 112 500,00
Предоставление субсидий государственным бюджетным, автономным учреждениям и иным некоммерческим организациям	821	10	06	21 1 5027	600	5 085 000,00
Субсидии бюджетным учреждениям на иные цели	821	10	06	21 1 5027	612	4 085 000,00
Субсидии автономным учреждениям на иные цели	821	10	06	21 1 5027	622	1 000 000,00
Резервный фонд Правительства Брянской области	821	10	06	70 0 1012		200 000,00
Социальное обеспечение и иные выплаты населению	821	10	06	70 0 1012	300	200 000,00
Пособия, компенсации и иные социальные выплаты гражданам, кроме публичных нормативных обязательств	821	10	06	70 0 1012	321	200 000,00
Иные межбюджетные трансферты за счет средств резервного фонда Правительства Российской Федерации по предупреждению и ликвидации чрезвычайных ситуаций и последствий стихийных бедствий	821	10	06	70 0 5104		15 855 000,00
Социальное обеспечение и иные выплаты населению	821	10	06	70 0 5104	300	15 855 000,00
Пособия, компенсации и иные социальные выплаты гражданам, кроме публичных нормативных обязательств	821	10	06	70 0 5104	321	15 855 000,00

1	2	3	4	5	6	7
Управление имущественных отношений Брянской области	824					34 750 000,00
Общегосударственные вопросы	824	01				0,00
Другие общегосударственные вопросы	824	01	13			0,00
Руководство и управление в сфере установленных функций органов государственной власти Брянской области и государственных органов Брянской области	824	01	13	24 0 1010		0,00
Закупка товаров, работ и услуг для обеспечения государственных (муниципальных) нужд	824	01	13	24 0 1010	200	-103 025,61
Иные закупки товаров, работ и услуг для обеспечения государственных (муниципальных) нужд	824	01	13	24 0 1010	240	-103 025,61
Иные бюджетные ассигнования	824	01	13	240 1010	800	103 025,61
Уплата прочих налогов, сборов и иных платежей	824	01	13	24 0 1010	852	103 025,61
Оценка имущества, признание прав и регулирование имущественных отношений	824	01	13	24 0 1740		0,00
Закупка товаров, работ и услуг для обеспечения государственных (муниципальных) нужд	824	01	13	24 0 1740	200	-6 000,00
Иные закупки товаров, работ и услуг для обеспечения государственных (муниципальных) нужд	824	01	13	24 0 1740	240	-6 000,00
Иные бюджетные ассигнования	824	01	13	24 0 1740	800	6 000,00
Исполнение судебных актов	824	01	13	24 0 1740	830	6 000,00
Национальная экономика	824	04				5 000 000,00
Другие вопросы в области национальной экономики	824	04	12			5 000 000,00
Оценка имущества, признание прав и регулирование имущественных отношений	824	04	12	24 0 1740		5 000 000,00
Закупка товаров, работ и услуг для обеспечения государственных (муниципальных) нужд	824	04	12	24 0 1740	200	5 000 000,00
Иные закупки товаров, работ и услуг для обеспечения государственных (муниципальных) нужд	824	04	12	24 0 1740	240	5 000 000,00
Культура, кинематография	824	08				29 750 000,00
Культура	824	08	01			29 750 000,00
Бюджетные инвестиции в объекты капитальных вложений государственной собственности	824	08	01	15 01126		29 750 000,00
Капитальные вложения в объекты государственной (муниципальной) собственности	824	08	01	15 0 1126	400	29 750 000,00
Бюджетные инвестиции на приобретение объектов недвижимого имущества в государственную (муниципальную) собственность	824	08	01	15 0 1126	412	29 750 000,00
Управление физической культуры и спорта Брянской области	825					32 104 598,00
Физическая культура и спорт	825	11				32 104 598,00
Физическая культура	825	11	01			-2 963 140,00
Спортивно-оздоровительные комплексы и центры	825	11	01	25 0 1098		516 860,00
Предоставление субсидий государственным бюджетным, автономным учреждениям и иным некоммерческим организациям	825	11	01	25 01098	600	516 860,00
Субсидии автономным учреждениям на финансовое обеспечение государственного (муниципального) задания на оказание государственных (муниципальных) услуг (выполнение работ)	825	11	01	25 0 1098	621	516 860,00
Отдельные мероприятия по развитию спорта	825	11	01	25 0 1764		-3 480 000,00
Закупка товаров, работ и услуг для обеспечения государственных (муниципальных) нужд	825	11	01	25 0 1764	200	-1 000 000,00
Иные закупки товаров, работ и услуг для обеспечения государственных (муниципальных) нужд	825	11	01	25 0 1764	240	-1 000 000,00
Межбюджетные трансферты	825	11	01	25 0 1764	500	2 443 168,00
Субсидии, за исключением субсидий на софинансирование капитальных вложений в объекты государственной (муниципальной) собственности	825	11	01	25 01764	521	2 443 168,00
Предоставление субсидий государственным бюджетным, автономным учреждениям и иным некоммерческим организациям	825	11	01	25 0 1764	600	1 427 200,00
Субсидии бюджетным учреждениям на иные цели	825	11	01	25 0 1764	612	207 000,00
Субсидии автономным учреждениям на иные цели	825	11	01	25 0 1764	622	1 220 200,00
Иные бюджетные ассигнования	825	11	01	25 0 1764	800	-6 350 368,00
Резервные средства	825	11	01	25 0 1764	870	-6 350 368,00
Массовый спорт	825	11	02			21 621 000,00
Приобретение оборудования для быстровозводимых физкультурно-оздоровительных комплексов, включая металлоконструкции и металлоизделия за счет средств бюджетов субъектов Российской Федерации	825	11	02	25 0 1765		500 000,00
Закупка товаров, работ и услуг для обеспечения государственных (муниципальных) нужд	825	11	02	25 0 1765	200	500 000,00

1	2	3	4	5	6	7
Иные закупки товаров, работ и услуг для обеспечения государственных (муниципальных) нужд	825	11	02	25 0 1765	240	500 000,00
Реализация мероприятий подпрограммы «Развитие футбола в Российской Федерации на 2008–2015 годы» в рамках федеральной целевой программы «Развитие физической культуры и спорта в Российской Федерации на 2006–2015 годы» государственной программы Российской Федерации «Развитие физической культуры и спорта»	825	11	02	25 0 5017		8 421 000,00
Закупка товаров, работ и услуг для обеспечения государственных (муниципальных) нужд	825	11	02	25 0 5017	200	8 421 000,00
Иные закупки товаров, работ и услуг для обеспечения государственных (муниципальных) нужд	825	11	02	25 0 5017	240	8 421 000,00
Приобретение оборудования для быстровозводимых физкультурно-оздоровительных комплексов, включая металлоконструкции и металлоизделия в рамках подпрограммы «Развитие физической культуры и массового спорта» государственной программы Российской Федерации «Развитие физической культуры и спорта»	825	11	02	25 0 5080		12 700 000,00
Закупка товаров, работ и услуг для обеспечения государственных (муниципальных) нужд	825	11	02	25 0 5080	200	12 700 000,00
Иные закупки товаров, работ и услуг для обеспечения государственных (муниципальных) нужд	825	11	02	25 0 5080	240	12 700 000,00
Спорт высших достижений	825	11	03			12 746 738,00
Спортивно-оздоровительные комплексы и центры	825	11	03	25 0 1098		1 165 095,68
Предоставление субсидий государственным бюджетным, автономным учреждениям и иным некоммерческим организациям	825	11	03	25 0 1098	600	1 165 095,68
Субсидии автономным учреждениям на финансовое обеспечение государственного (муниципального) задания на оказание государственных (муниципальных) услуг (выполнение работ)	825	11	03	25 0 1098	621	1 165 095,68
Оказание государственной поддержки спортивным сборным командам	825	11	03	25 0 1763		-1 681 955,68
Предоставление субсидий государственным бюджетным, автономным учреждениям и иным некоммерческим организациям	825	11	03	25 0 1763	600	-1 681 955,68
Субсидии некоммерческим организациям (за исключением государственных (муниципальных) учреждений)	825	11	03	25 0 1763	630	-1 681 955,68
Отдельные мероприятия по развитию спорта	825	11	03	25 0 1764		5 800 000,00
Социальное обеспечение и иные выплаты населению	825	11	03	25 0 1764	300	0,00
Стипендии	825	11	03	25 01764	340	216 000,00
Премии и гранты	825	11	03	25 0 1764	350	-216 000,00
Предоставление субсидий государственным бюджетным, автономным учреждениям и иным некоммерческим организациям	825	11	03	25 01764	600	5 800 000,00
Субсидии некоммерческим организациям (за исключением государственных (муниципальных) учреждений)	825	11	03	25 0 1764	630	5 800 000,00
Адресная финансовая поддержка спортивных организаций, осуществляющих подготовку спортивного резерва для сборных команд Российской Федерации	825	11	03	25 0 5081		7 463 598,00
Межбюджетные трансферты	825	11	03	25 0 5081	500	3 800 598,00
Субсидии, за исключением субсидий на софинансирование капитальных вложений в объекты государственной (муниципальной) собственности	825	11	03	25 0 5081	521	3 800 598,00
Предоставление субсидий государственным бюджетным, автономным учреждениям и иным некоммерческим организациям	825	11	03	25 0 5081	600	3 663 000,00
Субсидии бюджетным учреждениям на иные цели	825	11	03	25 0 5081	612	3 663 000,00
Другие вопросы в области физической культуры и спорта	825	11	05			700 000,00
Реализация программы совершенствования управления государственными финансами	825	11	05	18 1 1132		700 000,00
Расходы на выплаты персоналу в целях обеспечения выполнения функций государственными (муниципальными) органами, казенными учреждениями, органами управления государственными внебюджетными фондами	825	11	05	18 1 1132	100	700 000,00
Расходы на выплаты персоналу государственных (муниципальных) органов	825	11	05	18 1 1132	120	700 000,00
Контрольно-счетная палата Брянской области	826					1 500 000,00
Общегосударственные вопросы	826	01				1 500 000,00
Обеспечение деятельности финансовых, налоговых и таможенных органов и органов финансового (финансово-бюджетного) надзора	826	01	06			1 500 000,00
Реализация программы совершенствования управления государственными финансами	826	01	06	18 1 1132		1 000 000,00
Расходы на выплаты персоналу в целях обеспечения выполнения функций государственными (муниципальными) органами, казенными учреждениями, органами управления государственными внебюджетными фондами	826	01	06	18 1 1132	100	1 000 000,00
Расходы на выплаты персоналу государственных (муниципальных) органов	826	01	06	18 1 1132	120	1 000 000,00
Руководство и управление в сфере установленных функций органов государственной власти Брянской области и государственных органов Брянской области	826	01	06	70 0 1010		500 000,00

1	2	3	4	5	6	7
Расходы на выплаты персоналу в целях обеспечения выполнения функций государственными (муниципальными) органами, казенными учреждениями, органами управления государственными внебюджетными фондами	826	01	06	70 0 1010	100	500 000,00
Расходы на выплаты персоналу государственных (муниципальных) органов	826	01	06	70 0 1010	120	500 000,00
Управление государственной службы по труду и занятости населения Брянской области	832					4 546 700,00
Национальная экономика	832	04				4 546 700,00
Общеэкономические вопросы	832	04	01			4 546 700,00
Руководство и управление в сфере установленных функций органов государственной власти Брянской области и государственных органов Брянской области	832	04	01	32 0 1010		-129 200,00
Расходы на выплаты персоналу в целях обеспечения выполнения функций государственными (муниципальными) органами, казенными учреждениями, органами управления государственными внебюджетными фондами	832	04	01	32 0 1010	100	-129 200,00
Расходы на выплаты персоналу государственных (муниципальных) органов	832	04	01	32 0 1010	120	-129 200,00
Центры занятости населения	832	04	01	32 0 1103		-718 692,00
Расходы на выплаты персоналу в целях обеспечения выполнения функций государственными (муниципальными) органами, казенными учреждениями, органами управления государственными внебюджетными фондами	832	04	01	32 0 1103	100	511 700,00
Расходы на выплаты персоналу казенных учреждений	832	04	01	32 0 1103	110	511 700,00
Закупка товаров, работ и услуг для обеспечения государственных (муниципальных) нужд	832	04	01	32 0 1103	200	-1 230 392,00
Иные закупки товаров, работ и услуг для обеспечения государственных (муниципальных) нужд	832	04	01	32 0 1103	240	-1 230 392,00
Реализация дополнительных мероприятий в сфере занятости населения за счет средств областного бюджета	832	04	01	32 0 1791		227 300,00
Иные бюджетные ассигнования	832	04	01	32 0 1791	800	227 300,00
Субсидии юридическим лицам (кроме некоммерческих организаций), индивидуальным предпринимателям, физическим лицам	832	04	01	32 0 1791	810	227 300,00
Осуществление государственных полномочий в области содействия занятости населения, включая расходы по осуществлению этих полномочий	832	04	01	32 0 1792		847 892,00
Закупка товаров, работ и услуг для обеспечения государственных (муниципальных) нужд	832	04	01	32 0 1792	200	862 322,53
Иные закупки товаров, работ и услуг для обеспечения государственных (муниципальных) нужд	832	04	01	32 0 1792	240	862 322,53
Социальное обеспечение и иные выплаты населению	832	04	01	32 0 1792	300	-14 430,53
Пособия, компенсации и иные социальные выплаты гражданам, кроме публичных нормативных обязательств	832	04	01	32 0 1792	321	-14 430,53
Реализация дополнительных мероприятий в сфере занятости населения в рамках подпрограммы «Активная политика занятости населения и социальная поддержка безработных граждан» государственной программы Российской Федерации «Содействие занятости населения»	832	04	01	32 0 5083		4 319 400,00
Иные бюджетные ассигнования	832	04	01	32 0 5083	800	4 319 400,00
Субсидии юридическим лицам (кроме некоммерческих организаций), индивидуальным предпринимателям, физическим лицам	832	04	01	32 0 5083	810	4319 400,00
Управление государственных закупок Брянской области	833					1 400 000,00
Общегосударственные вопросы	833	01				1 400 000,00
Другие общегосударственные вопросы	833	01	13			1 400 000,00
Руководство и управление в сфере установленных функций органов государственной власти Брянской области и государственных органов Брянской области	833	01	13	33 0 1010		1 400 000,00
Расходы на выплаты персоналу в целях обеспечения выполнения функций государственными (муниципальными) органами, казенными учреждениями, органами управления государственными внебюджетными фондами	833	01	13	33 0 1010	100	1 344 000,00
Расходы на выплаты персоналу государственных (муниципальных) органов	833	01	13	33 0 1010	120	1 344 000,00
Иные бюджетные ассигнования	833	01	13	33 0 1010	800	56 000,00
Уплата налога на имущество организаций и земельного налога	833	01	13	33 0 1010	851	56 000,00
Управление лесами Брянской области	836					1 505 000,00
Национальная экономика	836	04				1 505 000,00
Лесное хозяйство	836	04	07			1 505 000,00
Руководство и управление в сфере установленных функций органов государственной власти Брянской области и государственных органов Брянской области	836	04	07	36 0 1010		1 500,00
Закупка товаров, работ и услуг для обеспечения государственных (муниципальных) нужд	836	04	07	36 0 1010	200	1 500,00
Иные закупки товаров, работ и услуг для обеспечения государственных (муниципальных) нужд	836	04	07	36 0 1010	240	1 500,00

1	2	3	4	5	6	7
Учреждения, оказывающие услуги в сфере лесных отношений	836	04	07	36 0 1107		1 500 000,00
Закупка товаров, работ и услуг для обеспечения государственных (муниципальных) нужд	836	04	07	36 0 1107	200	2 800,00
Иные закупки товаров, работ и услуг для обеспечения государственных (муниципальных) нужд	836	04	07	36 0 1107	240	2 800,00
Предоставление субсидий государственным бюджетным, автономным учреждениям и иным некоммерческим организациям	836	04	07	36 0 1107	600	1 500 000,00
Субсидии бюджетным учреждениям на финансовое обеспечение государственного (муниципального) задания на оказание государственных (муниципальных) услуг (выполнение работ)	836	04	07	36 0 1107	611	1 500 000,00
Иные бюджетные ассигнования	836	04	07	36 0 1107	800	-2 800,00
Уплата налога на имущество организаций и земельного налога	836	04	07	36 0 1107	851	-3 732,22
Уплата прочих налогов, сборов и иных платежей	836	04	07	36 0 1107	852	932,22
Мероприятия в сфере пожарной безопасности	836	04	07	36 0 1129		-1 500,00
Предоставление субсидий государственным бюджетным, автономным учреждениям и иным некоммерческим организациям	836	04	07	36 0 1129	600	-1 500,00
Субсидии бюджетным учреждениям на иные цели	836	04	07	36 0 1129	612	-1 500,00
Мероприятия по изменению границ зеленых зон на территории Брянской области	836	04	07	36 0 1809		5 000,00
Закупка товаров, работ и услуг для обеспечения государственных (муниципальных) нужд	836	04	07	36 0 1809	200	5 000,00
Иные закупки товаров, работ и услуг для обеспечения государственных (муниципальных) нужд	836	04	07	36 0 1809	240	5 000,00
Осуществление отдельных полномочий в области лесных отношений	836	04	07	36 0 5129		0,00
Расходы на выплаты персоналу в целях обеспечения выполнения функций государственными (муниципальными) органами, казенными учреждениями, органами управления государственными внебюджетными фондами	836	04	07	36 0 5129	100	-10 680,00
Расходы на выплаты персоналу казенных учреждений	836	04	07	36 0 5129	110	120,00
Расходы на выплаты персоналу государственных (муниципальных) органов	836	04	07	36 0 5129	120	-10 800,00
Закупка товаров, работ и услуг для обеспечения государственных (муниципальных) нужд	836	04	07	36 0 5129	200	-104 120,00
Иные закупки товаров, работ и услуг для обеспечения государственных (муниципальных) нужд	836	04	07	36 0 5129	240	-104 120,00
Предоставление субсидий государственным бюджетным, автономным учреждениям и иным некоммерческим организациям	836	04	07	36 0 5129	600	114 800,00
Субсидии бюджетным учреждениям на финансовое обеспечение государственного (муниципального) задания на оказание государственных (муниципальных) услуг (выполнение работ)	836	04	07	36 0 5129	611	114 800,00
Департамент промышленности, транспорта и связи Брянской области	837					26 000 000,00
Национальная экономика	837	04				26 000 000,00
Транспорт	837	04	08			26 000 000,00
Компенсация транспортным организациям части потерь в доходах, возникающих в результате государственного регулирования тарифов на перевозку пассажиров автомобильным пассажирским транспортом в пригородном сообщении	837	04	08	37 0 1842		20 000 000,00
Иные бюджетные ассигнования	837	04	08	37 0 1842	800	20 000 000,00
Субсидии юридическим лицам (кроме некоммерческих организаций), индивидуальным предпринимателям, физическим лицам	837	04	08	37 0 1842	810	20 000 000,00
Субсидии юридическим лицам, оказывающим аэропортовые услуги на территории Брянской области	837	04	08	37 0 1843		6 000 000,00
Иные бюджетные ассигнования	837	04	08	37 0 1843	800	6 000 000,00
Субсидии юридическим лицам (кроме некоммерческих организаций), индивидуальным предпринимателям, физическим лицам	837	04	08	37 0 1843	810	6 000 000,00
Департамент экономического развития Брянской области	840					21 000 000,00
Общегосударственные вопросы	840	01				1 000 000,00
Другие общегосударственные вопросы	840	01	13			1 000 000,00
Реализация программы совершенствования управления государственными финансами	840	01	13	18 1 1132		1 000 000,00
Расходы на выплаты персоналу в целях обеспечения выполнения функций государственными (муниципальными) органами, казенными учреждениями, органами управления государственными внебюджетными фондами	840	01	13	18 1 1132	100	872 340,00
Расходы на выплаты персоналу государственных (муниципальных) органов	840	01	13	18 1 1132	120	872 340,00
Закупка товаров, работ и услуг для обеспечения государственных (муниципальных) нужд	840	01	13	18 1 1132	200	127 660,00
Иные закупки товаров, работ и услуг для обеспечения государственных (муниципальных) нужд	840	01	13	18 1 1132	240	127 660,00

1	2	3	4	5	6	7
Национальная экономика	840	04				20 000 000,00
Связь и информатика	840	04	10			15 000 000,00
Поддержка региональных проектов в сфере информационных технологий	840	04	10	40 3 5028		15 000 000,00
Закупка товаров, работ и услуг для обеспечения государственных (муниципальных) нужд	840	04	10	40 3 5028	200	15 000 000,00
Иные закупки товаров, работ и услуг для обеспечения государственных (муниципальных) нужд	840	04	10	40 3 5028	240	15 000 000,00
Другие вопросы в области национальной экономики	840	04	12			5 000 000,00
Государственная поддержка малого и среднего предпринимательства	840	04	12	40 5 1863		5 000 000,00
Иные бюджетные ассигнования	840	04	12	40 5 1863	800	5 000 000,00
Субсидии юридическим лицам (кроме некоммерческих организаций), индивидуальным предпринимателям, физическим лицам	840	04	12	40 5 1863	810	5 000 000,00
Управление потребительского рынка и услуг, контроля в сфере производства и оборота этилового спирта, алкогольной и спиртосодержащей продукции Брянской области	843					700 000,00
Общегосударственные вопросы	843	01				700 000,00
Другие общегосударственные вопросы	843	01	13			700 000,00
Реализация программы совершенствования управления государственными финансами	843	01	13	18 1 1132		700 000,00
Расходы на выплаты персоналу в целях обеспечения выполнения функций государственными (муниципальными) органами, казенными учреждениями, органами управления государственными внебюджетными фондами	843	01	13	18 1 1132	100	700 000,00
Расходы на выплаты персоналу государственных (муниципальных) органов	843	01	13	18 1 1132	120	700 000,00
ИТОГО:						3 445 782 830,15

ПРИЛОЖЕНИЕ 3
к Закону Брянской области «О внесении изменений в Закон
Брянской области «Об областном бюджете на 2014 год
и на плановый период 2015 и 2016 годов»

Приложение 11.2
к Закону Брянской области
«Об областном бюджете на 2014 год
и на плановый период 2015 и 2016 годов»

**Изменение распределения бюджетных ассигнований по ведомственной структуре расходов
областного бюджета на плановый период 2015 и 2016 годов**

рублей

Наименование	ГРБС	Рз	Пр	ЦСР	ВР	2015 год	2016 год
1	2	3	4	5	6	7	8
Администрация Губернатора Брянской области и Правительства Брянской области	803					4 011 000,00	-4 011 000,00
Национальная безопасность и правоохранительная деятельность	803	03				4 011 000,00	-4 011 000,00
Защита населения и территории от чрезвычайных ситуаций природного и техногенного характера, гражданская оборона	803	03	09			4 011 000,00	-4 011 000,00
Снижение рисков и смягчение последствий чрезвычайных ситуаций природного и техногенного характера	803	03	09	03 2 1205		4 011 000,00	-4 011 000,00
Закупка товаров, работ и услуг для обеспечения государственных (муниципальных) нужд	803	03	09	03 2 1205	200	4 011 000,00	-4 011 000,00
Иные закупки товаров, работ и услуг для обеспечения государственных (муниципальных) нужд	803	03	09	03 2 1205	240	4 011 000,00	-4 011 000,00
Департамент здравоохранения Брянской области	814					139 605 000,00	139 605 000,00
Здравоохранение	814	09				139 605 000,00	139 605 000,00
Стационарная медицинская помощь	814	09	01			149 100 500,00	149 123 700,00
Больницы, клиники, госпитали, медико-санитарные части	814	09	01	14 0 1042		9 495 500,00	9 518 700,00
Предоставление субсидий государственным бюджетным, автономным учреждениям и иным некоммерческим организациям	814	09	01	14 0 1042	600	9 495 500,00	9 518 700,00
Субсидии бюджетным учреждениям на финансовое обеспечение государственного (муниципального) задания на оказание государственных (муниципальных) услуг (выполнение работ)	814	09	01	14 0 1042	611	-40 229 400,00	-40 229 500,00

1	2	3	4	5	6	7	8
Субсидии автономным учреждениям на финансовое обеспечение государственного (муниципального) задания на оказание государственных (муниципальных) услуг (выполнение работ)	814	09	01	14 0 1042	621	49 724 900,00	49 748 200,00
Проектирование, строительство и ввод в эксплуатацию перинатального центра в рамках реализации программы «Модернизация здравоохранения Брянской области» (2011–2016 годы)	814	09	01	14 0 1389		139 605 000,00	139 605 000,00
Капитальные вложения в объекты государственной (муниципальной) собственности	814	09	01	14 0 1389	400	139 605 000,00	139 605 000,00
Бюджетные инвестиции в объекты капитального строительства государственной (муниципальной) собственности	814	09	01	14 0 1389	414	139 605 000,00	139 605 000,00
Другие вопросы в области здравоохранения	814	09	09			-9 495 500,00	-9 518 700,00
Учреждения, обеспечивающие оказание услуг в сфере здравоохранения	814	09	09	14 0 1053		-9 495 500,00	-9 518 700,00
Предоставление субсидий государственным бюджетным, автономным учреждениям и иным некоммерческим организациям	814	09	09	14 0 1053	600	-9 495 500,00	-9 518 700,00
Субсидии бюджетным учреждениям на финансовое обеспечение государственного (муниципального) задания на оказание государственных (муниципальных) услуг (выполнение работ)	814	09	09	14 0 1053	611	-9 495 500,00	-9 518 700,00
Департамент образования и науки Брянской области	816					0,00	0,00
Образование	816	07				0,00	0,00
Общее образование	816	07	02			0,00	0,00
Общеобразовательные организации	816	07	02	16 0 1064		0,00	0,00
Расходы на выплаты персоналу в целях обеспечения выполнения функций государственными (муниципальными) органами, казенными учреждениями, органами управления государственными внебюджетными фондами	816	07	02	16 0 1064	100	136 300,00	136 300,00
Расходы на выплаты персоналу казенных учреждений	816	07	02	16 0 1064	110	136 300,00	136 300,00
Социальное обеспечение и иные выплаты населению	816	07	02	16 0 1064	300	-136 300,00	-136 300,00
Пособия, компенсации и иные социальные выплаты гражданам, кроме публичных нормативных обязательств	816	07	02	16 0 1064	321	-136 300,00	-136 300,00
Другие вопросы в области образования	816	07	09			0,00	1 0,00
Организация и проведение олимпиад, выставок, конкурсов, конференций и других общественных мероприятий в сфере образования	816	07	09	16 0 1475		0,00	0,00
Расходы на выплаты персоналу в целях обеспечения выполнения функций государственными (муниципальными) органами, казенными учреждениями, органами управления государственными внебюджетными фондами	816	07	09	16 0 1475	100	0,00	0,00
Расходы на выплаты персоналу казенных учреждений	816	07	09	16 0 1475	110	-185 000,00	-185 000,00
Расходы на выплаты персоналу государственных (муниципальных) органов	816	07	09	16 0 1475	120	185 000,00	185 000,00
Департамент финансов Брянской области	818					-143 616 000,00	-135 594 000,00
Условно утвержденные расходы	818	99				-143 616 000,00	-135 594 000,00
Условно утвержденные расходы	818	99	99			-143 616 000,00	-135 594 000,00
Условно утвержденные расходы	818	99	99	70 0 1014		-143 616 000,00	-135 594 000,00
Условно утвержденные расходы	818	99	99	70 0 1014	999	-143 616 000,00	-135 594 000,00
Департамент строительства и архитектуры Брянской области	819					-176 600 000,00	0,00
Национальная экономика	819	04				-176 600 000,00	0,00
Дорожное хозяйство (дорожные фонды)	819	04	09			-176 600 000,00	0,00
Обеспечение сохранности автомобильных дорог регионального значения и условий безопасности движения по ним	819	04	09	19 3 1615		-176 600 000,00	0,00
Закупка товаров, работ и услуг для обеспечения государственных (муниципальных) нужд	819	04	09	19 3 1615	200	-176 600 000,00	0,00
Иные закупки товаров, работ и услуг для обеспечения государственных (муниципальных) нужд	819	04	09	19 3 1615	240	-176 600 000,00	0,00
Департамент семьи, социальной и демографической политики Брянской области	821					0,00	0,00
Социальная политика	821	10				0,00	0,00

1	2	3	4	5	6	7	8
Социальное обеспечение населения	821	10	03			0,00	0,00
Выплата государственных пособий лицам, не подлежащим обязательному социальному страхованию на случай временной нетрудоспособности и в связи с материнством, и лицам, уволенным в связи с ликвидацией организаций (прекращением деятельности, полномочий физическими лицами), в соответствии с Федеральным законом от 19 мая 1995 года № 81-ФЗ «О государственных пособиях гражданам, имеющим детей» в рамках подпрограммы «Совершенствование социальной поддержки семьи и детей» государственной программы Российской Федерации «Социальная поддержка граждан»	821	10	03	21 0 5380		453 991 700,00	474 575 300,00
Закупка товаров, работ и услуг для обеспечения государственных (муниципальных) нужд	821	10	03	21 0 5380	200	820 000,00	850 000,00
Иные закупки товаров, работ и услуг для обеспечения государственных (муниципальных) нужд	821	10	03	21 0 5380	240	820 000,00	850 000,00
Социальное обеспечение и иные выплаты населению	821	10	03	21 0 5380	300	453 171 700,00	473 725 300,00
Пособия, компенсации, меры социальной поддержки по публичным нормативным обязательствам	821	10	03	21 0 5380	313	453 171 700,00	473 725 300,00
Осуществление переданных органам государственной власти субъектов Российской Федерации полномочий Российской Федерации по выплате пособий по уходу за ребенком до достижения им возраста полутора лет гражданам, не подлежащим обязательному социальному страхованию на случай временной нетрудоспособности и в связи с материнством	821	10	03	21 0 5381		-400 418 600,00	-417 492 060,00
Закупка товаров, работ и услуг для обеспечения государственных (муниципальных) нужд	821	10	03	21 0 5381	200	-650 000,00	-670 000,00
Иные закупки товаров, работ и услуг для обеспечения государственных (муниципальных) нужд	821	10	03	21 0 5381	240	-650 000,00	-670 000,00
Социальное обеспечение и иные выплаты населению	821	10	03	21 0 5381	300	-399 768 600,00	-416 822 060,00
Пособия, компенсации, меры социальной поддержки по публичным нормативным обязательствам	821	10	03	21 0 5381	313	-399 768 600,00	-416 822 060,00
Выплата пособий при рождении ребенка гражданам, не подлежащим обязательному социальному страхованию на случай временной нетрудоспособности и в связи с материнством	821	10	03	21 0 5383		-53 570 000,00	-57 080 000,00
Закупка товаров, работ и услуг для обеспечения государственных (муниципальных) нужд	821	10	03	21 0 5383	200	-170 000,00	-180 000,00
Иные закупки товаров, работ и услуг для обеспечения государственных (муниципальных) нужд	821	10	03	21 0 5383	240	-170 000,00	-180 000,00
Социальное обеспечение и иные выплаты населению	821	10	03	21 0 5383	300	-53 400 000,00	-56 900 000,00
Пособия, компенсации, меры социальной поддержки по публичным нормативным обязательствам	821	10	03	21 0 5383	313	-53 400 000,00	-56 900 000,00
Выплата единовременных пособий женщинам, вставшим на учет в медицинских учреждениях в ранние сроки беременности, уволенным в связи с ликвидацией организаций, прекращением деятельности (полномочий) физическими лицами в установленном порядке	821	10	03	21 0 5384		-550,00	-570,00
Социальное обеспечение и иные выплаты населению	821	10	03	21 0 5384	300	-550,00	-570,00
Пособия, компенсации, меры социальной поддержки по публичным нормативным обязательствам	821	10	03	21 0 5384	313	-550,00	-570,00
Выплата пособий по беременности и родам женщинам, уволенным в связи с ликвидацией организаций, прекращением деятельности (полномочий) физическими лицами в установленном порядке	821	10	03	21 0 5385		-2 550,00	-2 670,00
Социальное обеспечение и иные выплаты населению	821	10	03	21 0 5385	300	-2 550,00	-2 670,00
Пособия, компенсации, меры социальной поддержки по публичным нормативным обязательствам	821	10	03	21 0 5385	313	-2 550,00	-2 670,00
Охрана семьи и детства	821	10	04			0,00	0,00
Перевозка несовершеннолетних, самовольно ушедших из семей, детских домов, школ-интернатов, специальных учебно-воспитательных и иных детских учреждений	821	10	04	21 0 5904		-260 300,00	1 -237 800,00
Предоставление субсидий государственным бюджетным, автономным учреждениям и иным некоммерческим организациям	821	10	04	21 0 5904	600	-260 300,00	-237 800,00
Субсидии бюджетным учреждениям на финансовое обеспечение государственного (муниципального) задания на оказание государственных (муниципальных) услуг (выполнение работ)	821	10	04	21 0 5904	611	-260 300,00	-237 800,00

1	2	3	4	5	6	7	8
Перевозка несовершеннолетних, самовольно ушедших из семей, детских домов, школ-интернатов, специальных учебно-воспитательных и иных детских учреждений	821	10	04	21 0 5940		260 300,00	237 800,00
Предоставление субсидий государственным бюджетным, автономным учреждениям и иным некоммерческим организациям	821	10	04	21 0 5940	600	260 300,00	237 800,00
Субсидии бюджетным учреждениям на финансовое обеспечение государственного (муниципального) задания на оказание государственных (муниципальных) услуг (выполнение работ)	821	10	04	21 0 5940	611	260 300,00	237 800,00
ИТОГО:						-176 600 000,00	0,00

ПРИЛОЖЕНИЕ 4
к Закону Брянской области «О внесении изменений в Закон Брянской области «Об областном бюджете на 2014 год и на плановый период 2015 и 2016 годов»

Приложение 12.2
к Закону Брянской области «Об областном бюджете на 2014 год и на плановый период 2015 и 2016 годов»

**Изменение распределения расходов областного бюджета по целевым статьям
(государственным программам и непрограммным направлениям деятельности),
группам видов расходов на 2014 год**

рублей

Наименование	ГП	ППП	ГРБС	НР	ВР	2014 год
1	2	3	4	5	6	7
Обеспечение реализации полномочий высшего исполнительного органа государственной власти Брянской области (2014–2016 годы)	03					2 414 252,00
Подпрограмма «Реформирование государственной гражданской службы и формирование резерва управленческих кадров Брянской области» (2014–2016 годы)	03	1				0,00
Администрация Губернатора Брянской области и Правительства Брянской области	03	1	803			-150 000,00
Реформирование и развитие государственной гражданской службы Брянской области	03	1	803	1200		-150 000,00
Закупка товаров, работ и услуг для обеспечения государственных (муниципальных) нужд	03	1	803	1200	200	-150 000,00
Иные закупки товаров, работ и услуг для обеспечения государственных (муниципальных) нужд	03	1	803	1200	240	-150 000,00
Департамент культуры Брянской области	03	1	815			75 000,00
Реформирование и развитие государственной гражданской службы Брянской области	03	1	815	1200		75 000,00
Расходы на выплаты персоналу в целях обеспечения выполнения функций государственными (муниципальными) органами, казенными учреждениями, органами управления государственными внебюджетными фондами	03	1	815	1200	100	75 000,00
Расходы на выплаты персоналу государственных (муниципальных) органов	03	1	815	1200	120	75 000,00
Департамент образования и науки Брянской области	03	1	816			75 000,00
Реформирование и развитие государственной гражданской службы Брянской области	03	1	816	1200		75 000,00
Расходы на выплаты персоналу в целях обеспечения выполнения функций государственными (муниципальными) органами, казенными учреждениями, органами управления государственными внебюджетными фондами	03	1	816	1200	100	75 000,00
Расходы на выплаты персоналу государственных (муниципальных) органов	03	1	816	1200	120	75 000,00
Подпрограмма «Содействие реализации полномочий в сфере региональной безопасности, защита населения и территории Брянской области от чрезвычайных ситуаций, профилактика правонарушений в Брянской области» (2014–2016 годы)	03	2				2 414 252,00
Администрация Губернатора Брянской области и Правительства Брянской области	03	2	803			2 414 252,00
Мобилизационная подготовка экономики, оповещение населения об опасностях, возникающих при ведении военных действий и возникновении чрезвычайных ситуаций	03	2	803	1133		7 000,00

1	2	3	4	5	6	7
Иные бюджетные ассигнования	03	2	803	1133	800	7 000,00
Специальные расходы	03	2	803	1133	880	7 000,00
Материально-техническое, финансовое обеспечение деятельности и подготовка органов в сфере гражданской обороны, чрезвычайных ситуаций и ликвидации последствий стихийных бедствий, войск и иных воинских формирований	03	2	803	1204		1 907 252,00
Расходы на выплаты персоналу в целях обеспечения выполнения функций государственными (муниципальными) органами, казенными учреждениями, органами управления государственными внебюджетными фондами	03	2	803	1204	100	-3 186 000,00
Расходы на выплаты персоналу казенных учреждений	03	2	803	1204	110	-3 186 000,00
Закупка товаров, работ и услуг для обеспечения государственных (муниципальных) нужд	03	2	803	1204	200	5 093 252,00
Иные закупки товаров, работ и услуг для обеспечения государственных (муниципальных) нужд	03	2	803	1204	240	5 093 252,00
Совершенствование системы профилактики правонарушений и усиление борьбы с преступностью	03	2	803	1207		500 000,00
Социальное обеспечение и иные выплаты населению	03	2	803	1207	300	500 000,00
Премии и гранты	03	2	803	1207	350	-100 000,00
Иные выплаты населению	03	2	803	1207	360	600 000,00
Департамент здравоохранения Брянской области	03	2	814			0,00
Мобилизационная подготовка экономики, оповещение населения об опасностях, возникающих при ведении военных действий и возникновении чрезвычайных ситуаций	03	2	814	1133		0,00
Расходы на выплаты персоналу в целях обеспечения выполнения функций государственными (муниципальными) органами, казенными учреждениями, органами управления государственными внебюджетными фондами	03	2	814	1133	100	1 218 968,00
Расходы на выплаты персоналу казенных учреждений	03	2	814	1133	110	1 218 968,00
Закупка товаров, работ и услуг для обеспечения государственных (муниципальных) нужд	03	2	814	1133	200	-1 218 968,00
Иные закупки товаров, работ и услуг для обеспечения государственных (муниципальных) нужд	03	2	814	1133	240	-1 218 968,00
Осуществление регионального государственного жилищного надзора на территории Брянской области (2014–2016 годы)	04					0,00
Государственная жилищная инспекция Брянской области	04	0	804			0,00
Руководство и управление в сфере установленных функций органов государственной власти Брянской области и государственных органов Брянской области	04	0	804	1010		0,00
Закупка товаров, работ и услуг для обеспечения государственных (муниципальных) нужд	04	0	804	1010	200	-2 000,00
Иные закупки товаров, работ и услуг для обеспечения государственных (муниципальных) нужд	04	0	804	1010	240	-2 000,00
Иные бюджетные ассигнования	04	0	804	1010	800	2 000,00
Исполнение судебных актов	04	0	804	1010	830	2 000,00
Охрана окружающей среды, воспроизводство и использование природных ресурсов Брянской области (2014–2020 годы)	08					2 976 197,00
Департамент природных ресурсов и экологии Брянской области	08	0	808			2 976 197,00
Руководство и управление в сфере установленных функций органов государственной власти Брянской области и государственных органов Брянской области	08	0	808	1010		648 958,00
Закупка товаров, работ и услуг для обеспечения государственных (муниципальных) нужд	08	0	808	1010	200	648 958,00
Иные закупки товаров, работ и услуг для обеспечения государственных (муниципальных) нужд	08	0	808	1010	240	648 958,00
Охрана окружающей среды	08	0	808	1280		-1 300 000,00
Закупка товаров, работ и услуг для обеспечения государственных (муниципальных) нужд	08	0	808	1280	200	-1 300 000,00
Иные закупки товаров, работ и услуг для обеспечения государственных (муниципальных) нужд	08	0	808	1280	240	-1 300 000,00
Изучение недр и воспроизводство минерально-сырьевой базы	08	0	808	1282		-750 000,00
Закупка товаров, работ и услуг для обеспечения государственных (муниципальных) нужд	08	0	808	1282	200	-750 000,00
Иные закупки товаров, работ и услуг для обеспечения государственных (муниципальных) нужд	08	0	808	1282	240	-750 000,00
Обеспечение безопасности гидротехнических сооружений, противопаводковые мероприятия и водохозяйственная деятельность	08	0	808	1283		3 501 042,00

1	2	3	4	5	6	7
Межбюджетные трансферты	08	0	808	1283	500	3 501 042,00
Субсидии, за исключением субсидий на софинансирование капитальных вложений в объекты государственной (муниципальной) собственности	08	0	808	1283	521	3 701 042,00
Субсидии на софинансирование капитальных вложений в объекты государственной (муниципальной) собственности	08	0	808	1283	522	-200 000,00
Организация территориального охотустройства	08	0	808	1284		-1 300 000,00
Закупка товаров, работ и услуг для обеспечения государственных (муниципальных) нужд	08	0	808	1284	200	-1 300 000,00
Иные закупки товаров, работ и услуг для обеспечения государственных (муниципальных) нужд	08	0	808	1284	240	-1 300 000,00
Реализация мероприятий федеральной целевой программы «Развитие водохозяйственного комплекса Российской Федерации в 2012–2020 годах» государственной программы Российской Федерации «Воспроизводство и использование природных ресурсов»	08	0	808	5016		2 176 197,00
Межбюджетные трансферты	08	0	808	5016	500	2 176 197,00
Субсидии, за исключением субсидий на софинансирование капитальных вложений в объекты государственной (муниципальной) собственности	08	0	808	5016	521	2 176 197,00
Региональная политика Брянской области (2014–2020 годы)	11					3 000 000,00
Департамент внутренней политики Брянской области	11	0	811			3 000 000,00
Обеспечение деятельности Общественной палаты Брянской области	11	0	811	1009		-100 000,00
Закупка товаров, работ и услуг для обеспечения государственных (муниципальных) нужд	11	0	811	1009	200	-100 000,00
Иные закупки товаров, работ и услуг для обеспечения государственных (муниципальных) нужд	11	0	811	1009	240	-100 000,00
Руководство и управление в сфере установленных функций органов государственной власти Брянской области и государственных органов Брянской области	11	0	811	1010		314 527,00
Расходы на выплаты персоналу в целях обеспечения выполнения функций государственными (муниципальными) органами, казенными учреждениями, органами управления государственными внебюджетными фондами	11	0	811	1010	100	-35 000,00
Расходы на выплаты персоналу государственных (муниципальных) органов	11	0	811	1010	120	-35 000,00
Закупка товаров, работ и услуг для обеспечения государственных (муниципальных) нужд	11	0	811	1010	200	349 527,00
Иные закупки товаров, работ и услуг для обеспечения государственных (муниципальных) нужд	11	0	811	1010	240	349 527,00
Печатные средства массовой информации	11	0	811	1032		-214 527,00
Предоставление субсидий государственным бюджетным, автономным учреждениям и иным некоммерческим организациям	11	0	811	1032	600	-214 527,00
Субсидии бюджетным учреждениям на финансовое обеспечение государственного (муниципального) задания на оказание государственных (муниципальных) услуг (выполнение работ)	11	0	811	1032	611	-214 527,00
Информационное обеспечение деятельности органов государственной власти Брянской области и государственных органов Брянской области	11	0	811	1320		3 000 000,00
Закупка товаров, работ и услуг для обеспечения государственных (муниципальных) нужд	11	0	811	1320	200	3 000 000,00
Иные закупки товаров, работ и услуг для обеспечения государственных (муниципальных) нужд	11	0	811	1320	240	3 000 000,00
Развитие топливно-энергетического комплекса и жилищно-коммунального хозяйства Брянской области (2014–2020 годы)	12					48 718 492,59
Департамент топливно-энергетического комплекса и жилищно-коммунального хозяйства Брянской области	12	0	812			48 718 492,59
Руководство и управление в сфере установленных функций органов государственной власти Брянской области и государственных органов Брянской области	12	0	812	1010		0,00
Закупка товаров, работ и услуг для обеспечения государственных (муниципальных) нужд	12	0	812	1010	200	-27 500,00
Иные закупки товаров, работ и услуг для обеспечения государственных (муниципальных) нужд	12	0	812	1010	240	-27 500,00
Иные бюджетные ассигнования	12	0	812	1010	800	27 500,00
Уплата налога на имущество организаций и земельного налога	12	0	812	1010	851	27 500,00
Организации, осуществляющие деятельность в сфере капитального ремонта общего имущества в многоквартирных домах, расположенных на территории Брянской области	12	0	812	1113		3 930 989,09

1	2	3	4	5	6	7
Предоставление субсидий государственным бюджетным, автономным учреждениям и иным некоммерческим организациям	12	0	812	1113	600	3 930 989,09
Субсидии некоммерческим организациям (за исключением государственных (муниципальных) учреждений)	12	0	812	1113	630	3 930 989,09
Обеспечение мероприятий по капитальному ремонту многоквартирных домов за счет средств, поступивших от государственной корпорации Фонд содействия реформированию жилищно-коммунального хозяйства	12	0	812	9501		1 342 743,90
Предоставление субсидий государственным бюджетным, автономным учреждениям и иным некоммерческим организациям	12	0	812	9501	600	1 342 743,90
Субсидии некоммерческим организациям (за исключением государственных (муниципальных) учреждений)	12	0	812	9501	630	1 342 743,90
Обеспечение мероприятий по переселению граждан из аварийного жилищного фонда за счет средств, поступивших от государственной корпорации Фонд содействия реформированию жилищно-коммунального хозяйства	12	0	812	9502		-13 842 152,75
Межбюджетные трансферты	12	0	812	9502	500	-13 842 152,75
Субсидии, за исключением субсидий на софинансирование капитальных вложений в объекты государственной (муниципальной) собственности	12	0	812	9502	521	-13 842 152,75
Обеспечение мероприятий по переселению граждан из аварийного жилищного фонда с учетом необходимости развития малоэтажного жилищного строительства за счет средств, поступивших от государственной корпорации Фонд содействия реформированию жилищно-коммунального хозяйства	12	0	812	9503		60 217 901,44
Межбюджетные трансферты	12	0	812	9503	500	60 217 901,44
Субсидии, за исключением субсидий на софинансирование капитальных вложений в объекты государственной (муниципальной) собственности	12	0	812	9503	521	60 217 901,44
Обеспечение мероприятий по переселению граждан из аварийного жилищного фонда за счет средств бюджетов субъектов Российской Федерации	12	0	812	9602		-3 337 587,00
Межбюджетные трансферты	12	0	812	9602	500	-3 337 587,00
Субсидии, за исключением субсидий на софинансирование капитальных вложений в объекты государственной (муниципальной) собственности	12	0	812	9602	521	-3 337 587,00
Обеспечение мероприятий по переселению граждан из аварийного жилищного фонда с учетом развития малоэтажного жилищного строительства за счет средств бюджетов субъектов Российской Федерации	12	0	812	9603		406 597,91
Межбюджетные трансферты	12	0	812	9603	500	406 597,91
Субсидии, за исключением субсидий на софинансирование капитальных вложений в объекты государственной (муниципальной) собственности	12	0	812	9603	521	406 597,91
Департамент здравоохранения Брянской области	12	0	814			0,00
Повышение энергетической эффективности и обеспечение энергосбережения	12	0	814	1128		0,00
Предоставление субсидий государственным бюджетным, автономным учреждениям и иным некоммерческим организациям	12	0	814	1128	600	0,00
Субсидии бюджетным учреждениям на иные цели	12	0	814	1128	612	-270 000,00
Субсидии автономным учреждениям на иные цели	12	0	814	1128	622	270 000,00
Департамент образования и науки Брянской области	12	0	816			0,00
Повышение энергетической эффективности и обеспечение энергосбережения	12	0	816	1128		0,00
Предоставление субсидий государственным бюджетным, автономным учреждениям и иным некоммерческим организациям	12	0	816	1128	600	0,00
Субсидии бюджетным учреждениям на иные цели	12	0	816	1128	612	-500 000,00
Субсидии автономным учреждениям на иные цели	12	0	816	1128	622	500 000,00
Департамент семьи, социальной и демографической политики Брянской области	12	0	821			0,00
Повышение энергетической эффективности и обеспечение энергосбережения	12	0	821	1128		0,00
Закупка товаров, работ и услуг для обеспечения государственных (муниципальных) нужд	12	0	821	1128	200	-42 100,00
Иные закупки товаров, работ и услуг для обеспечения государственных (муниципальных) нужд	12	0	821	1128	240	-42 100,00
Предоставление субсидий государственным бюджетным, автономным учреждениям и иным некоммерческим организациям	12	0	821	1128	600	42 100,00

1	2	3	4	5	6	7
Субсидии бюджетным учреждениям на иные цели	12	0	821	1128	612	-6 400,00
Субсидии автономным учреждениям на иные цели	12	0	821	1128	622	48 500,00
Развитие здравоохранения Брянской области (2014–2020 годы)	14					-131 709 050,62
Департамент здравоохранения Брянской области	14	0	814			-156 210 012,62
Руководство и управление в сфере установленных функций органов государственной власти Брянской области и государственных органов Брянской области	14	0	814	1010		0,00
Закупка товаров, работ и услуг для обеспечения государственных (муниципальных) нужд	14	0	814	1010	200	32 089,00
Иные закупки товаров, работ и услуг для обеспечения государственных (муниципальных) нужд	14	0	814	1010	240	32 089,00
Иные бюджетные ассигнования	14	0	814	1010	800	-32 089,00
Уплата налога на имущество организаций и земельного налога	14	0	814	1010	851	-50 389,00
Уплата прочих налогов, сборов и иных платежей	14	0	814	1010	852	18 300,00
Больницы, клиники, госпитали, медико-санитарные части	14	0	814	1042		1 746 668,00
Предоставление субсидий государственным бюджетным, автономным учреждениям и иным некоммерческим организациям	14	0	814	1042	600	1 746 668,00
Субсидии бюджетным учреждениям на финансовое обеспечение государственного (муниципального) задания на оказание государственных (муниципальных) услуг (выполнение работ)	14	0	814	1042	611	-44 196 289,32
Субсидии бюджетным учреждениям на иные цели	14	0	814	1042	612	8 819 789,32
Субсидии автономным учреждениям на финансовое обеспечение государственного (муниципального) задания на оказание государственных (муниципальных) услуг (выполнение работ)	14	0	814	1042	621	37 123 168,00
Учреждения, обеспечивающие оказание услуг в сфере здравоохранения	14	0	814	1053		-4 890 168,00
Предоставление субсидий государственным бюджетным, автономным учреждениям и иным некоммерческим организациям	14	0	814	1053	600	-4 890 168,00
Субсидии бюджетным учреждениям на финансовое обеспечение государственного (муниципального) задания на оказание государственных (муниципальных) услуг (выполнение работ)	14	0	814	1053	611	-4 890 168,00
Переподготовка и повышение квалификации персонала	14	0	814	1125		-665 249,09
Закупка товаров, работ и услуг для обеспечения государственных (муниципальных) нужд	14	0	814	1125	200	-665 249,09
Иные закупки товаров, работ и услуг для обеспечения государственных (муниципальных) нужд	14	0	814	1125	240	-665 249,09
Бюджетные инвестиции в объекты капитальных вложений государственной собственности	14	0	814	1126		11 430 600,00
Капитальные вложения в объекты государственной (муниципальной) собственности	14	0	814	1126	400	11 430 600,00
Бюджетные инвестиции в объекты капитального строительства государственной (муниципальной) собственности	14	0	814	1126	414	11 430 600,00
Мероприятия, направленные на охрану здоровья матери и ребенка	14	0	814	1372		500 000,00
Закупка товаров, работ и услуг для обеспечения государственных (муниципальных) нужд	14	0	814	1372	200	500 000,00
Иные закупки товаров, работ и услуг для обеспечения государственных (муниципальных) нужд	14	0	814	1372	240	500 000,00
Мероприятия по борьбе с туберкулезом и инфекционными заболеваниями	14	0	814	1373		3 165 249,09
Закупка товаров, работ и услуг для обеспечения государственных (муниципальных) нужд	14	0	814	1373	200	165 249,09
Иные закупки товаров, работ и услуг для обеспечения государственных (муниципальных) нужд	14	0	814	1373	240	165 249,09
Предоставление субсидий государственным бюджетным, автономным учреждениям и иным некоммерческим организациям	14	0	814	1373	600	3 000 000,00
Субсидии бюджетным учреждениям на иные цели	14	0	814	1373	612	3 000 000,00
Высокотехнологичные виды медицинской помощи	14	0	814	1374		143 500,00
Предоставление субсидий государственным бюджетным, автономным учреждениям и иным некоммерческим организациям	14	0	814	1374	600	143 500,00
Субсидии автономным учреждениям на иные цели	14	0	814	1374	622	143 500,00
Оказание медицинской помощи лицам без определенного места жительства, в том числе детям, а также гражданам Республики Беларусь, временно пребывающим и работающим в организациях Российской Федерации по трудовым договорам	14	0	814	1376		0,00
Предоставление субсидий государственным бюджетным, автономным учреждениям и иным некоммерческим организациям	14	0	814	1376	600	0,00

1	2	3	4	5	6	7
Субсидии бюджетным учреждениям на финансовое обеспечение государственного (муниципального) задания на оказание государственных (муниципальных) услуг (выполнение работ)	14	0	814	1376	611	-350 000,00
Субсидии автономным учреждениям на финансовое обеспечение государственного (муниципального) задания на оказание государственных (муниципальных) услуг (выполнение работ)	14	0	814	1376	621	350 000,00
Отдельные мероприятия по развитию здравоохранения	14	0	814	1384		78 569 400,00
Предоставление субсидий государственным бюджетным, автономным учреждениям и иным некоммерческим организациям	14	0	814	1384	600	245 941 864,24
Субсидии бюджетным учреждениям на иные цели	14	0	814	1384	612	189 240 189,27
Субсидии автономным учреждениям на иные цели	14	0	814	1384	622	56 701 674,97
Иные бюджетные ассигнования	14	0	814	1384	800	-167 372 464,24
Резервные средства	14	0	814	1384	870	-167 372 464,24
Проектирование, строительство и ввод в эксплуатацию перинатального центра в рамках реализации программы «Модернизация здравоохранения Брянской области» (2011–2016 годы)	14	0	814	1389		-279 210 000,00
Капитальные вложения в объекты государственной (муниципальной) собственности	14	0	814	1389	400	-279 210 000,00
Бюджетные инвестиции в объекты капитального строительства государственной (муниципальной) собственности	14	0	814	1389	414	-279 210 000,00
Мероприятия по оказанию высокотехнологичных видов медицинской помощи в рамках подпрограммы «Совершенствование оказания специализированной, включая высокотехнологичную, медицинской помощи, скорой, в том числе скорой специализированной, медицинской помощи, медицинской эвакуации» государственной программы Российской Федерации «Развитие здравоохранения»	14	0	814	5070		1 307 700,00
Предоставление субсидий государственным бюджетным, автономным учреждениям и иным некоммерческим организациям	14	0	814	5070	600	1 307 700,00
Субсидии автономным учреждениям на иные цели	14	0	814	5070	622	1 307 700,00
Осуществление организационных мероприятий по обеспечению лиц лекарственными препаратами, предназначенными для лечения больных злокачественными новообразованиями лимфоидной, кроветворной и родственных им тканей, гемофилией, муковисцидозом, гипофизарным нанизмом, болезнью Гоше, рассеянным склерозом, а также после трансплантации органов и (или) тканей в рамках подпрограммы «Профилактика заболеваний и формирование здорового образа жизни. Развитие первичной медико-санитарной помощи» государственной программы Российской Федерации «Развитие здравоохранения»	14	0	814	5133		9 322 700,00
Социальное обеспечение и иные выплаты населению	14	0	814	5133	300	9 322 700,00
Приобретение товаров, работ, услуг в пользу граждан в целях их социального обеспечения	14	0	814	5133	323	9 322 700,00
Финансовое обеспечение закупок антибактериальных и противотуберкулёзных лекарственных препаратов (второго ряда), применяемых при лечении больных туберкулёзом с множественной лекарственной устойчивостью возбудителя, и диагностических средств для выявления, определения чувствительности микобактерии туберкулёза и мониторинга лечения больных туберкулёзом с множественной лекарственной устойчивостью возбудителя в рамках подпрограммы «Совершенствование оказания специализированной, включая высокотехнологичную, медицинской помощи, скорой, в том числе скорой специализированной, медицинской помощи, медицинской эвакуации» государственной программы Российской Федерации «Развитие здравоохранения»	14	0	814	5174		22 369 587,38
Предоставление субсидий государственным бюджетным, автономным учреждениям и иным некоммерческим организациям	14	0	814	5174	600	22 369 587,38
Субсидии бюджетным учреждениям на иные цели	14	0	814	5174	612	22 369 587,38
Реализация отдельных мероприятий Государственной программы Российской Федерации «Развитие здравоохранения» в рамках подпрограммы «Совершенствование оказания специализированной, включая высокотехнологичную, медицинской помощи, скорой, в том числе скорой специализированной, медицинской помощи, медицинской эвакуации» государственной программы Российской Федерации «Развитие здравоохранения»	14	0	814	5382		0,00
Предоставление субсидий государственным бюджетным, автономным учреждениям и иным некоммерческим организациям	14	0	814	5382	600	0,00
Субсидии бюджетным учреждениям на иные цели	14	0	814	5382	612	7 052 500,00
Субсидии автономным учреждениям на иные цели	14	0	814	5382	622	-7 052 500,00

1	2	3	4	5	6	7
Осуществление переданных полномочий Российской Федерации в сфере охраны здоровья граждан	14	0	814	59Б0		0,00
Расходы на выплаты персоналу в целях обеспечения выполнения функций государственными (муниципальными) органами, казенными учреждениями, органами управления государственными внебюджетными фондами	14	0	814	59Б0	100	7 000,00
Расходы на выплаты персоналу государственных (муниципальных) органов	14	0	814	59Б0	120	7 000,00
Иные бюджетные ассигнования	14	0	814	59Б0	800	-7 000,00
Уплата налога на имущество организаций и земельного налога	14	0	814	59Б0	851	-7 000,00
Департамент строительства и архитектуры Брянской области	14	0	819			24 500 962,00
Бюджетные инвестиции в объекты капитальных вложений государственной собственности	14	0	819	1126		15 074 962,00
Капитальные вложения в объекты государственной (муниципальной) собственности	14	0	819	1126	400	15 074 962,00
Бюджетные инвестиции в объекты капитального строительства государственной (муниципальной) собственности	14	0	819	1126	414	15 074 962,00
Софинансирование объектов капитальных вложений муниципальной собственности	14	0	819	1127		9 426 000,00
Межбюджетные трансферты	14	0	819	1127	500	9 426 000,00
Субсидии на софинансирование капитальных вложений в объекты государственной (муниципальной) собственности	14	0	819	1127	522	9 426 000,00
Развитие культуры и туризма в Брянской области (2014–2020 годы)	15					56 911 139,18
Департамент культуры Брянской области	15	0	815			27 161 139,18
Руководство и управление в сфере установленных функций органов государственной власти Брянской области и государственных органов Брянской области	15	0	815	1010		0,00
Закупка товаров, работ и услуг для обеспечения государственных (муниципальных) нужд	15	0	815	1010	200	40 000,00
Иные закупки товаров, работ и услуг для обеспечения государственных (муниципальных) нужд	15	0	815	1010	240	40 000,00
Иные бюджетные ассигнования	15	0	815	1010	800	-40 000,00
Уплата налога на имущество организаций и земельного налога	15	0	815	1010	851	-40 000,00
Библиотеки	15	0	815	1054		3 032 000,00
Предоставление субсидий государственным бюджетным, автономным учреждениям и иным некоммерческим организациям	15	0	815	1054	600	3 032 000,00
Субсидии бюджетным учреждениям на финансовое обеспечение государственного (муниципального) задания на оказание государственных (муниципальных) услуг (выполнение работ)	15	0	815	1054	611	3 032 000,00
Музеи и постоянные выставки	15	0	815	1055		4 190 000,00
Предоставление субсидий государственным бюджетным, автономным учреждениям и иным некоммерческим организациям	15	0	815	1055	600	4 190 000,00
Субсидии бюджетным учреждениям на финансовое обеспечение государственного (муниципального) задания на оказание государственных (муниципальных) услуг (выполнение работ)	15	0	815	1055	611	2 434 000,00
Субсидии автономным учреждениям на финансовое обеспечение государственного (муниципального) задания на оказание государственных (муниципальных) услуг (выполнение работ)	15	0	815	1055	621	1 756 000,00
Театры, концертные и другие организации исполнительских искусств	15	0	815	1056		6 480 250,00
Предоставление субсидий государственным бюджетным, автономным учреждениям и иным некоммерческим организациям	15	0	815	1056	600	6 480 250,00
Субсидии автономным учреждениям на финансовое обеспечение государственного (муниципального) задания на оказание государственных (муниципальных) услуг (выполнение работ)	15	0	815	1056	621	6 480 250,00
Государственные архивы	15	0	815	1057		217 250,00
Расходы на выплаты персоналу в целях обеспечения выполнения функций государственными (муниципальными) органами, казенными учреждениями, органами управления государственными внебюджетными фондами	15	0	815	1057	100	913 625,00
Расходы на выплаты персоналу казенных учреждений	15	0	815	1057	110	913 625,00
Закупка товаров, работ и услуг для обеспечения государственных (муниципальных) нужд	15	0	815	1057	200	-696 375,00
Иные закупки товаров, работ и услуг для обеспечения государственных (муниципальных) нужд	15	0	815	1057	240	-696 375,00
Учреждения, обеспечивающие оказание услуг в сфере культуры	15	0	815	1062		1 380 500,00

1	2	3	4	5	6	7
Предоставление субсидий государственным бюджетным, автономным учреждениям и иным некоммерческим организациям	15	0	815	1062	600	1 380 500,00
Субсидии автономным учреждениям на финансовое обеспечение государственного (муниципального) задания на оказание государственных (муниципальных) услуг (выполнение работ)	15	0	815	1062	621	1 380 500,00
Профессиональные образовательные организации	15	0	815	1065		600 000,00
Предоставление субсидий государственным бюджетным, автономным учреждениям и иным некоммерческим организациям	15	0	815	1065	600	600 000,00
Субсидии бюджетным учреждениям на финансовое обеспечение государственного (муниципального) задания на оказание государственных (муниципальных) услуг (выполнение работ)	15	0	815	1065	611	600 000,00
Организации дополнительного профессионального образования	15	0	815	1067		100 000,00
Предоставление субсидий государственным бюджетным, автономным учреждениям и иным некоммерческим организациям	15	0	815	1067	600	100 000,00
Субсидии бюджетным учреждениям на финансовое обеспечение государственного (муниципального) задания на оказание государственных (муниципальных) услуг (выполнение работ)	15	0	815	1067	611	100 000,00
Отдельные мероприятия по развитию культуры, культурного наследия, туризма, обеспечению устойчивого развития социально-культурных составляющих качества жизни населения	15	0	815	1424		7 000 000,00
Межбюджетные трансферты	15	0	815	1424	500	3 784 750,00
Субсидии, за исключением субсидий на софинансирование капитальных вложений в объекты государственной (муниципальной) собственности	15	0	815	1424	521	3 784 750,00
Предоставление субсидий государственным бюджетным, автономным учреждениям и иным некоммерческим организациям	15	0	815	1424	600	4 066 883,00
Субсидии бюджетным учреждениям на иные цели	15	0	815	1424	612	1 120 304,00
Субсидии автономным учреждениям на иные цели	15	0	815	1424	622	2 946 579,00
Иные бюджетные ассигнования	15	0	815	1424	800	-851 633,00
Резервные средства	15	0	815	1424	870	-851 633,00
Реализация мероприятий федеральной целевой программы «Культура России (2012–2018 годы)» государственной программы Российской Федерации «Развитие культуры и туризма»	15	0	815	5014		4 161 139,18
Межбюджетные трансферты	15	0	815	5014	500	3 790 427,61
Субсидии, за исключением субсидий на софинансирование капитальных вложений в объекты государственной (муниципальной) собственности	15	0	815	5014	521	3 790 427,61
Предоставление субсидий государственным бюджетным, автономным учреждениям и иным некоммерческим организациям	15	0	815	5014	600	370 711,57
Субсидии бюджетным учреждениям на иные цели	15	0	815	5014	612	370 711,57
Осуществление переданных полномочий Российской Федерации в соответствии с пунктом 1 статьи 9.1 Федерального закона «Об объектах культурного наследия (памятниках истории и культуры) народов Российской Федерации» в отношении объектов культурного наследия	15	0	815	5950		0,00
Расходы на выплаты персоналу в целях обеспечения выполнения функций государственными (муниципальными) органами, казенными учреждениями, органами управления государственными внебюджетными фондами	15	0	815	5950	100	40 300,00
Расходы на выплаты персоналу государственных (муниципальных) органов	15	0	815	5950	120	40 300,00
Закупка товаров, работ и услуг для обеспечения государственных (муниципальных) нужд	15	0	815	5950	200	-40 300,00
Иные закупки товаров, работ и услуг для обеспечения государственных (муниципальных) нужд	15	0	815	5950	240	-40 300,00
Управление имущественных отношений Брянской области	15	0	824			29 750 000,00
Бюджетные инвестиции в объекты капитальных вложений государственной собственности	15	0	824	1126		29 750 000,00
Капитальные вложения в объекты государственной (муниципальной) собственности	15	0	824	1126	400	29 750 000,00
Бюджетные инвестиции на приобретение объектов недвижимого имущества в государственную (муниципальную) собственность	15	0	824	1126	412	29 750 000,00
Развитие образования и науки Брянской области (2014–2020 годы)	16					99 186 740,00
Департамент образования и науки Брянской области	16	0	816			114 337 140,00
Руководство и управление в сфере установленных функций органов государственной власти Брянской области и государственных органов Брянской области	16	0	816	1010		0,00

1	2	3	4	5	6	7
Расходы на выплаты персоналу в целях обеспечения выполнения функций государственными (муниципальными) органами, казенными учреждениями, органами управления государственными внебюджетными фондами	16	0	816	1010	100	-178 900,00
Расходы на выплаты персоналу государственных (муниципальных) органов	16	0	816	1010	120	-178 900,00
Закупка товаров, работ и услуг для обеспечения государственных (муниципальных) нужд	16	0	816	1010	200	188 800,00
Иные закупки товаров, работ и услуг для обеспечения государственных (муниципальных) нужд	16	0	816	1010	240	188 800,00
Иные бюджетные ассигнования	16	0	816	1010	800	-9 900,00
Уплата налога на имущество организаций и земельного налога	16	0	816	1010	851	-2 700,00
Уплата прочих налогов, сборов и иных платежей	16	0	816	1010	852	-7 200,00
Общеобразовательные организации	16	0	816	1064		0,00
Расходы на выплаты персоналу в целях обеспечения выполнения функций государственными (муниципальными) органами, казенными учреждениями, органами управления государственными внебюджетными фондами	16	0	816	1064	100	136 300,00
Расходы на выплаты персоналу казенных учреждений	16	0	816	1064	110	136 300,00
Социальное обеспечение и иные выплаты населению	16	0	816	1064	300	-136 300,00
Пособия, компенсации и иные социальные выплаты гражданам, кроме публичных нормативных обязательств	16	0	816	1064	321	-136 300,00
Дополнительные меры государственной поддержки педагогических работников	16	0	816	1474		2 000 000,00
Социальное обеспечение и иные выплаты населению	16	0	816	1474	300	2 000 000,00
Приобретение товаров, работ, услуг в пользу граждан в целях их социального обеспечения	16	0	816	1474	323	2 000 000,00
Мероприятия по проведению оздоровительной кампании детей	16	0	816	1479		0,00
Социальное обеспечение и иные выплаты населению	16	0	816	1479	300	-2 000 000,00
Приобретение товаров, работ, услуг в пользу граждан в целях их социального обеспечения	16	0	816	1479	323	-2 000 000,00
Межбюджетные трансферты	16	0	816	1479	500	2 000 000,00
Субсидии, за исключением субсидий на софинансирование капитальных вложений в объекты государственной (муниципальной) собственности	16	0	816	1479	521	2 000 000,00
Отдельные мероприятия по развитию образования	16	0	816	1482		80 000 000,00
Межбюджетные трансферты	16	0	816	1482	500	8 015 673,00
Субсидии, за исключением субсидий на софинансирование капитальных вложений в объекты государственной (муниципальной) собственности	16	0	816	1482	521	8 015 673,00
Предоставление субсидий государственным бюджетным, автономным учреждениям и иным некоммерческим организациям	16	0	816	1482	600	5 548 346,91
Субсидии бюджетным учреждениям на иные цели	16	0	816	1482	612	1 411 495,00
Субсидии автономным учреждениям на финансовое обеспечение государственного (муниципального) задания на оказание государственных (муниципальных) услуг (выполнение работ)	16	0	816	1482	621	870 000,00
Субсидии автономным учреждениям на иные цели	16	0	816	1482	622	3 266 851,91
Иные бюджетные ассигнования	16	0	816	1482	800	66 435 980,09
Резервные средства	16	0	816	1482	870	66 435 980,09
Мероприятия по организации работы стажировочных площадок для распространения современных моделей успешной социализации детей за счет средств бюджета субъекта Российской Федерации	16	0	816	1862		1 005 000,00
Предоставление субсидий государственным бюджетным, автономным учреждениям и иным некоммерческим организациям	16	0	816	1862	600	1 005 000,00
Субсидии бюджетным учреждениям на иные цели	16	0	816	1862	612	242 500,00
Субсидии автономным учреждениям на иные цели	16	0	816	1862	622	762 500,00
Финансовое обеспечение мероприятий в рамках реализации федеральной целевой программы развития образования на 2011–2015 годы государственной программы Российской Федерации «Развитие образования» на 2013–2020 годы	16	0	816	5026		0,00
Предоставление субсидий государственным бюджетным, автономным учреждениям и иным некоммерческим организациям	16	0	816	5026	600	0,00
Субсидии бюджетным учреждениям на иные цели	16	0	816	5026	612	-1 150 000,00
Субсидии автономным учреждениям на иные цели	16	0	816	5026	622	1 150 000,00

1	2	3	4	5	6	7
Модернизация региональных систем дошкольного образования в рамках подпрограммы «Развитие дошкольного, общего и дополнительного образования детей» государственной программы Российской Федерации «Развитие образования» на 2013–2020 годы	16	0	816	5059		13 300 000,00
Межбюджетные трансферты	16	0	816	5059	500	13 300 000,00
Субсидии, за исключением субсидий на софинансирование капитальных вложений в объекты государственной (муниципальной) собственности	16	0	816	5059	521	13 300 000,00
Подготовка управленческих кадров для организаций народного хозяйства Российской Федерации в рамках подпрограммы «Кадры для инновационной экономики» государственной программы Российской Федерации «Экономическое развитие и инновационная экономика»	16	0	816	5066		442 040,00
Закупка товаров, работ и услуг для обеспечения государственных (муниципальных) нужд	16	0	816	5066	200	442 040,00
Иные закупки товаров, работ и услуг для обеспечения государственных (муниципальных) нужд	16	0	816	5066	240	442 040,00
Создание в общеобразовательных организациях, расположенных в сельской местности, условий для занятий физической культурой и спортом в рамках подпрограммы «Развитие дошкольного, общего и дополнительного образования детей» государственной программы Российской Федерации «Развитие образования» на 2013–2020 годы	16	0	816	5097		17 590 100,00
Межбюджетные трансферты	16	0	816	5097	500	16 139 363,00
Субсидии, за исключением субсидий на софинансирование капитальных вложений в объекты государственной (муниципальной) собственности	16	0	816	5097	521	16 139 363,00
Предоставление субсидий государственным бюджетным, автономным учреждениям и иным некоммерческим организациям	16	0	816	5097	600	1 450 737,00
Субсидии бюджетным учреждениям на иные цели	16	0	816	5097	612	1 450 737,00
Осуществление переданных полномочий Российской Федерации в соответствии с частью 1 статьи 7 Федерального закона «Об образовании в Российской Федерации» в сфере образования	16	0	816	59Г0		0,00
Расходы на выплаты персоналу в целях обеспечения выполнения функций государственными (муниципальными) органами, казенными учреждениями, органами управления государственными внебюджетными фондами	16	0	816	59Г0	100	-40 260,00
Расходы на выплаты персоналу государственных (муниципальных) органов	16	0	816	59Г0	120	-40 260,00
Закупка товаров, работ и услуг для обеспечения государственных (муниципальных) нужд	16	0	816	59Г0	200	40 260,00
Иные закупки товаров, работ и услуг для обеспечения государственных (муниципальных) нужд	16	0	816	59Г0	240	40 260,00
Департамент строительства и архитектуры Брянской области	16	0	819			-15 150 400,00
Бюджетные инвестиции в объекты капитальных вложений государственной собственности	16	0	819	1126		49 600,00
Капитальные вложения в объекты государственной (муниципальной) собственности	16	0	819	1126	400	49 600,00
Бюджетные инвестиции в объекты капитального строительства государственной (муниципальной) собственности	16	0	819	1126	414	49 600,00
Софинансирование объектов капитальных вложений муниципальной собственности	16	0	819	1127		-1 900 000,00
Межбюджетные трансферты	16	0	819	1127	500	-1 900 000,00
Субсидии на софинансирование капитальных вложений в объекты государственной (муниципальной) собственности	16	0	819	1127	522	-1 900 000,00
Модернизация региональных систем дошкольного образования в рамках подпрограммы «Развитие дошкольного, общего и дополнительного образования детей» государственной программы Российской Федерации «Развитие образования» на 2013–2020 годы	16	0	819	5059		-13 300 000,00
Капитальные вложения в объекты государственной (муниципальной) собственности	16	0	819	5059	400	2 000 000,00
Бюджетные инвестиции в объекты капитального строительства государственной (муниципальной) собственности	16	0	819	5059	414	2 000 000,00
Межбюджетные трансферты	16	0	819	5059	500	-15 300 000,00
Субсидии на софинансирование капитальных вложений в объекты государственной (муниципальной) собственности	16	0	819	5059	522	-15 300 000,00
Развитие сельского хозяйства и регулирование рынков сельскохозяйственной продукции, сырья и продовольствия Брянской области (2014–2020 годы)	17					3 220 375 087,00

1	2	3	4	5	6	7
Подпрограмма «Развитие подотрасли растениеводства, переработки и реализации продукции растениеводства» (2014–2020 годы)	17	1				196 606 340,00
Департамент сельского хозяйства Брянской области	17	1	817			196 606 340,00
Возмещение части процентной ставки по инвестиционным кредитам (займам) на развитие растениеводства, переработки и развития инфраструктуры и логистического обеспечения рынков продукции растениеводства	17	1	817	1521		6 000 000,00
Иные бюджетные ассигнования	17	1	817	1521	800	6 000 000,00
Субсидии юридическим лицам (кроме некоммерческих организаций), индивидуальным предпринимателям, физическим лицам	17	1	817	1521	810	6 000 000,00
Поддержка экономически значимых региональных программ в области растениеводства	17	1	817	1524		47 150 000,00
Иные бюджетные ассигнования	17	1	817	1524	800	47 150 000,00
Субсидии юридическим лицам (кроме некоммерческих организаций), индивидуальным предпринимателям, физическим лицам	17	1	817	1524	810	47 150 000,00
Реализация отдельных мероприятий в области растениеводства	17	1	817	1525		-1 500 000,00
Иные бюджетные ассигнования	17	1	817	1525	800	-1 500 000,00
Субсидии юридическим лицам (кроме некоммерческих организаций), индивидуальным предпринимателям, физическим лицам	17	1	817	1525	810	-1 500 000,00
Повышение плодородия почв	17	1	817	1526		40 341 740,00
Иные бюджетные ассигнования	17	1	817	1526	800	40 341 740,00
Субсидии юридическим лицам (кроме некоммерческих организаций), индивидуальным предпринимателям, физическим лицам	17	1	817	1526	810	40 341 740,00
Поддержка экономически значимых региональных программ в области растениеводства в рамках подпрограммы «Развитие подотрасли растениеводства, переработки и реализации продукции растениеводства» государственной программы развития сельского хозяйства и регулирования рынков сельскохозяйственной продукции, сырья и продовольствия на 2013–2020 годы»	17	1	817	5035		56 071 000,00
Иные бюджетные ассигнования	17	1	817	5035	800	56 071 000,00
Субсидии юридическим лицам (кроме некоммерческих организаций), индивидуальным предпринимателям, физическим лицам	17	1	817	5035	810	56 071 000,00
Возмещение части процентной ставки по краткосрочным кредитам (займам) на развитие растениеводства, переработки и реализации продукции растениеводства в рамках подпрограммы «Развитие подотрасли растениеводства, переработки и реализации продукции растениеводства» государственной программы развития сельского хозяйства и регулирования рынков сельскохозяйственной продукции, сырья и продовольствия на 2013–2020 годы»	17	1	817	5038		48 543 600,00
Иные бюджетные ассигнования	17	1	817	5038	800	48 543 600,00
Субсидии юридическим лицам (кроме некоммерческих организаций), индивидуальным предпринимателям, физическим лицам	17	1	817	5038	810	48 543 600,00
Подпрограмма «Развитие подотрасли животноводства, переработки и реализации продукции животноводства» (2014–2020 годы)	17	2				187 782 976,00
Департамент сельского хозяйства Брянской области	17	2	817			187 782 976,00
Поддержка экономически значимых региональных программ в области животноводства	17	2	817	1529		21 047 095,00
Иные бюджетные ассигнования	17	2	817	1529	800	21 047 095,00
Субсидии юридическим лицам (кроме некоммерческих организаций), индивидуальным предпринимателям, физическим лицам	17	2	817	1529	810	21 047 095,00
Развитие животноводства	17	2	817	1531		8 952 905,00
Иные бюджетные ассигнования	17	2	817	1531	800	8 952 905,00
Субсидии юридическим лицам (кроме некоммерческих организаций), индивидуальным предпринимателям, физическим лицам	17	2	817	1531	810	8 952 905,00
Развитие птицеводства	17	2	817	1532		-4 000 000,00
Иные бюджетные ассигнования	17	2	817	1532	800	-4 000 000,00
Субсидии юридическим лицам (кроме некоммерческих организаций), индивидуальным предпринимателям, физическим лицам	17	2	817	1532	810	-4 000 000,00

1	2	3	4	5	6	7
Субсидии на 1 килограмм реализованного и (или) отгруженного на собственную переработку молока в рамках подпрограммы «Развитие подотрасли животноводства, переработки и реализации продукции животноводства» государственной программы Российской Федерации «Государственная программа развития сельского хозяйства и регулирования рынков сельскохозяйственной продукции, сырья и продовольствия на 2013–2020 годы»	17	2	817	5043		158 808 800,00
Иные бюджетные ассигнования	17	2	817	5043	800	158 808 800,00
Субсидии юридическим лицам (кроме некоммерческих организаций), индивидуальным предпринимателям, физическим лицам	17	2	817	5043	810	158 808 800,00
Поддержка экономически значимых региональных программ в области животноводства в рамках подпрограммы «Развитие подотрасли животноводства, переработки и реализации продукции животноводства» государственной программы развития сельского хозяйства и регулирования рынков сельскохозяйственной продукции, сырья и продовольствия на 2013–2020 годы»	17	2	817	5046		2 974 176,00
Иные бюджетные ассигнования	17	2	817	5046	800	2 974 176,00
Субсидии юридическим лицам (кроме некоммерческих организаций), индивидуальным предпринимателям, физическим лицам	17	2	817	5046	810	2 974 176,00
Подпрограмма «Развитие мясного скотоводства» (2014–2020 годы)	17	3				2 528 451 700,00
Департамент сельского хозяйства Брянской области	17	3	817			2 528 451 700,00
Поддержка экономически значимых региональных программ по развитию мясного скотоводства	17	3	817	1535		40 000 000,00
Иные бюджетные ассигнования	17	3	817	1535	800	40 000 000,00
Субсидии юридическим лицам (кроме некоммерческих организаций), индивидуальным предпринимателям, физическим лицам	17	3	817	1535	810	40 000 000,00
Поддержка экономически значимых региональных программ по развитию мясного скотоводства в рамках подпрограммы «Развитие мясного скотоводства» государственной программы Российской Федерации «Государственная программа развития сельского хозяйства и регулирования рынков сельскохозяйственной продукции, сырья и продовольствия на 2013–2020 годы»	17	3	817	5051		1 019 615 000,00
Иные бюджетные ассигнования	17	3	817	5051	800	1 019 615 000,00
Субсидии юридическим лицам (кроме некоммерческих организаций), индивидуальным предпринимателям, физическим лицам	17	3	817	5051	810	1 019 615 000,00
Возмещение части процентной ставки по инвестиционным кредитам на строительство и реконструкцию объектов мясного скотоводства в рамках подпрограммы «Развитие мясного скотоводства» государственной программы Российской Федерации «Государственная программа развития сельского хозяйства и регулирования рынков сельскохозяйственной продукции, сырья и продовольствия на 2013–2020 годы»	17	3	817	5052		1 468 836 700,00
Иные бюджетные ассигнования	17	3	817	5052	800	1 468 836 700,00
Субсидии юридическим лицам (кроме некоммерческих организаций), индивидуальным предпринимателям, физическим лицам	17	3	817	5052	810	1 468 836 700,00
Подпрограмма «Поддержка малых форм хозяйствования» (2014–2020 годы)	17	4				1 000 000,00
Департамент сельского хозяйства Брянской области	17	4	817			1 000 000,00
Возмещение части процентной ставки по долгосрочным, среднесрочным и краткосрочным кредитам, взятым малыми формами хозяйствования	17	4	817	1537		1 000 000,00
Иные бюджетные ассигнования	17	4	817	1537	800	1 000 000,00
Субсидии юридическим лицам (кроме некоммерческих организаций), индивидуальным предпринимателям, физическим лицам	17	4	817	1537	810	1 000 000,00
Подпрограмма «Обеспечение реализации государственной программы» (2014–2020 годы)	17	5				0,00
Департамент сельского хозяйства Брянской области	17	5	817			0,00
Руководство и управление в сфере установленных функций органов государственной власти Брянской области и государственных органов Брянской области	17	5	817	1010		0,00
Иные бюджетные ассигнования	17	5	817	1010	800	0,00
Уплата прочих налогов, сборов и иных платежей	17	5	817	1010	852	-546,08
Исполнение судебных актов	17	5	817	1010	830	546,08

1	2	3	4	5	6	7
Подпрограмма «Создание общих условий функционирования агропромышленного комплекса» (2014–2020 годы)	17	6				25 000 000,00
Департамент сельского хозяйства Брянской области	17	6	817			25 000 000,00
Учреждения, осуществляющие функции и полномочия по управлению сельским хозяйством	17	6	817	1075		0,00
Расходы на выплаты персоналу в целях обеспечения выполнения функций государственными (муниципальными) органами, казенными учреждениями, органами управления государственными внебюджетными фондами	17	6	817	1075	100	-43 386,00
Расходы на выплаты персоналу казенных учреждений	17	6	817	1075	110	-43 386,00
Закупка товаров, работ и услуг для обеспечения государственных (муниципальных) нужд	17	6	817	1075	200	123 283,46
Иные закупки товаров, работ и услуг для обеспечения государственных (муниципальных) нужд	17	6	817	1075	240	123 283,46
Иные бюджетные ассигнования	17	6	817	1075	800	-79 897,46
Уплата налога на имущество организаций и земельного налога	17	6	817	1075	851	-65 397,46
Уплата прочих налогов, сборов и иных платежей	17	6	817	1075	852	-14 500,00
Взносы Брянской области в уставные капиталы хозяйственных обществ	17	6	817	1134		20 000 000,00
Капитальные вложения в объекты государственной (муниципальной) собственности	17	6	817	1134	400	20 000 000,00
Бюджетные инвестиции иным юридическим лицам	17	6	817	1134	450	20 000 000,00
Кадровое обеспечение агропромышленного комплекса	17	6	817	1542		0,00
Закупка товаров, работ и услуг для обеспечения государственных (муниципальных) нужд	17	6	817	1542	200	-399 500,00
Иные закупки товаров, работ и услуг для обеспечения государственных (муниципальных) нужд	17	6	817	1542	240	-399 500,00
Социальное обеспечение и иные выплаты населению	17	6	817	1542	300	399 500,00
Стипендии	17	6	817	1542	340	96 000,00
Иные выплаты населению	17	6	817	1542	360	303 500,00
Оценка имущества, признание прав и регулирование имущественных отношений	17	6	817	1740		5 000 000,00
Закупка товаров, работ и услуг для обеспечения государственных (муниципальных) нужд	17	6	817	1740	200	5 000 000,00
Иные закупки товаров, работ и услуг для обеспечения государственных (муниципальных) нужд	17	6	817	1740	240	5 000 000,00
Подпрограмма «Устойчивое развитие сельских территорий» (2014–2020 годы)	17	7				218 913 071,00
Департамент сельского хозяйства Брянской области	17	7	817			131 881 260,00
Устойчивое развитие сельских территорий	17	7	817	1543		21 158 260,00
Социальное обеспечение и иные выплаты населению	17	7	817	1543	300	21 158 260,00
Субсидии гражданам на приобретение жилья	17	7	817	1543	322	21 158 260,00
Реализация мероприятий федеральной целевой программы «Устойчивое развитие сельских территорий на 2014–2017 годы и на период до 2020 года» государственной программы развития сельского хозяйства и регулирования рынков сельскохозяйственной продукции, сырья и продовольствия на 2013–2020 годы	17	7	817	5018		110 723 000,00
Социальное обеспечение и иные выплаты населению	17	7	817	5018	300	59 923 000,00
Субсидии гражданам на приобретение жилья	17	7	817	5018	322	59 923 000,00
Межбюджетные трансферты	17	7	817	5018	500	50 800 000,00
Субсидии на софинансирование капитальных вложений в объекты государственной (муниципальной) собственности	17	7	817	5018	522	50 800 000,00
Департамент строительства и архитектуры Брянской области	17	7	819			87 031 811,00
Бюджетные инвестиции в объекты капитальных вложений государственной собственности	17	7	819	1126		25 993 754,00
Капитальные вложения в объекты государственной (муниципальной) собственности	17	7	819	1126	400	25 993 754,00
Бюджетные инвестиции в объекты капитального строительства государственной (муниципальной) собственности	17	7	819	1126	414	25 993 754,00
Софинансирование объектов капитальных вложений муниципальной собственности	17	7	819	1127		19 138 057,00
Межбюджетные трансферты	17	7	819	1127	500	19 138 057,00
Субсидии на софинансирование капитальных вложений в объекты государственной (муниципальной) собственности	17	7	819	1127	522	19 138 057,00
Реализация мероприятий федеральной целевой программы «Устойчивое развитие сельских территорий на 2014–2017 годы	17	7	819	5018		41 900 000,00

1	2	3	4	5	6	7
и на период до 2020 года» государственной программы развития сельского хозяйства и регулирования рынков сельскохозяйственной продукции, сырья и продовольствия на 2013–2020 годы						
Капитальные вложения в объекты государственной (муниципальной) собственности	17	7	819	5018	400	26 575 000,00
Бюджетные инвестиции в объекты капитального строительства государственной (муниципальной) собственности	17	7	819	5018	414	26 575 000,00
Межбюджетные трансферты	17	7	819	5018	500	15 325 000,00
Субсидии на софинансирование капитальных вложений в объекты государственной (муниципальной) собственности	17	7	819	5018	522	15 325 000,00
Подпрограмма «Развитие мелиорации земель сельскохозяйственного назначения Брянской области» (2014–2020 годы)	17	8				62 621 000,00
Департамент сельского хозяйства Брянской области	17	8	817			62 621 000,00
Реализация мероприятий федеральной целевой программы «Развитие мелиорации земель сельскохозяйственного назначения России на 2014–2020 годы» государственной программы Российской Федерации «Государственная программа развития сельского хозяйства и регулирования рынков сельскохозяйственной продукции, сырья и продовольствия на 2013–2020 годы»	17	8	817	5076		62 621 000,00
Иные бюджетные ассигнования	17	8	817	5076	800	62 621 000,00
Субсидии юридическим лицам (кроме некоммерческих организаций), индивидуальным предпринимателям, физическим лицам	17	8	817	5076	810	62 621 000,00
Управление государственными финансами Брянской области (2014–2020 годы)	18					170 850 000,00
Подпрограмма «Совершенствование управления общественными финансами» (2014–2020 годы)	18	1				0,00
Брянская областная Дума	18	1	801			850 000,00
Департамент финансов Брянской области	18	0	818			-20 000 000,00
Обслуживание государственного внутреннего долга Брянской области	18	0	818	1580		-20 000 000,00
Обслуживание государственного (муниципального) долга	18	0	818	1580	700	-20 000 000,00
Обслуживание государственного долга субъекта Российской Федерации	18	0	818	1580	720	-20 000 000,00
Реализация программы совершенствования управления государственными финансами	18	1	801	1132		850 000,00
Расходы на выплаты персоналу в целях обеспечения выполнения функций государственными (муниципальными) органами, казенными учреждениями, органами управления государственными внебюджетными фондами	18	1	801	1132	100	850 000,00
Расходы на выплаты персоналу государственных (муниципальных) органов	18	1	801	1132	120	850 000,00
Администрация Губернатора Брянской области и Правительства Брянской области	18	1	803			850 000,00
Реализация программы совершенствования управления государственными финансами	18	1	803	1132		850 000,00
Расходы на выплаты персоналу в целях обеспечения выполнения функций государственными (муниципальными) органами, казенными учреждениями, органами управления государственными внебюджетными фондами	18	1	803	1132	100	620 000,00
Расходы на выплаты персоналу государственных (муниципальных) органов	18	1	803	1132	120	620 000,00
Закупка товаров, работ и услуг для обеспечения государственных (муниципальных) нужд	18	1	803	1132	200	230 000,00
Иные закупки товаров, работ и услуг для обеспечения государственных (муниципальных) нужд	18	1	803	1132	240	230 000,00
Департамент внутренней политики Брянской области	18	1	811			1 000 000,00
Реализация программы совершенствования управления государственными финансами	18	1	811	1132		1 000 000,00
Расходы на выплаты персоналу в целях обеспечения выполнения функций государственными (муниципальными) органами, казенными учреждениями, органами управления государственными внебюджетными фондами	18	1	811	1132	100	850 000,00
Расходы на выплаты персоналу государственных (муниципальных) органов	18	1	811	1132	120	850 000,00
Закупка товаров, работ и услуг для обеспечения государственных (муниципальных) нужд	18	1	811	1132	200	150 000,00

1	2	3	4	5	6	7
Иные закупки товаров, работ и услуг для обеспечения государственных (муниципальных) нужд	18	1	811	1132	240	150 000,00
Департамент здравоохранения Брянской области	18	1	814			850 000,00
Реализация программы совершенствования управления государственными финансами	18	1	814	1132		850 000,00
Расходы на выплаты персоналу в целях обеспечения выполнения функций государственными (муниципальными) органами, казенными учреждениями, органами управления государственными внебюджетными фондами	18	1	814	1132	100	850 000,00
Расходы на выплаты персоналу государственных (муниципальных) органов	18	1	814	1132	120	850 000,00
Департамент культуры Брянской области	18	1	815			700 000,00
Реализация программы совершенствования управления государственными финансами	18	1	815	1132		700 000,00
Расходы на выплаты персоналу в целях обеспечения выполнения функций государственными (муниципальными) органами, казенными учреждениями, органами управления государственными внебюджетными фондами	18	1	815	1132	100	700 000,00
Расходы на выплаты персоналу государственных (муниципальных) органов	18	1	815	1132	120	700 000,00
Департамент финансов Брянской области	18	1	818			-7 650 000,00
Реализация программы совершенствования управления государственными финансами	18	1	818	1132		-7 650 000,00
Расходы на выплаты персоналу в целях обеспечения выполнения функций государственными (муниципальными) органами, казенными учреждениями, органами управления государственными внебюджетными фондами	18	1	818	1132	100	15 000 000,00
Расходы на выплаты персоналу государственных (муниципальных) органов	18	1	818	1132	120	15 000 000,00
Закупка товаров, работ и услуг для обеспечения государственных (муниципальных) нужд	18	1	818	1132	200	-22 650 000,00
Иные закупки товаров, работ и услуг для обеспечения государственных (муниципальных) нужд	18	1	818	1132	240	-22 650 000,00
Управление физической культуры и спорта Брянской области	18	1	825			700 000,00
Реализация программы совершенствования управления государственными финансами	18	1	825	1132		700 000,00
Расходы на выплаты персоналу в целях обеспечения выполнения функций государственными (муниципальными) органами, казенными учреждениями, органами управления государственными внебюджетными фондами	18	1	825	1132	100	700 000,00
Расходы на выплаты персоналу государственных (муниципальных) органов	18	1	825	1132	120	700 000,00
Контрольно-счетная палата Брянской области	18	1	826			1 000 000,00
Реализация программы совершенствования управления государственными финансами	18	1	826	1132		1 000 000,00
Расходы на выплаты персоналу в целях обеспечения выполнения функций государственными (муниципальными) органами, казенными учреждениями, органами управления государственными внебюджетными фондами	18	1	826	1132	100	1 000 000,00
Расходы на выплаты персоналу государственных (муниципальных) органов	18	1	826	1132	120	1 000 000,00
Департамент экономического развития Брянской области	18	1	840			1 000 000,00
Реализация программы совершенствования управления государственными финансами	18	1	840	1132		1 000 000,00
Расходы на выплаты персоналу в целях обеспечения выполнения функций государственными (муниципальными) органами, казенными учреждениями, органами управления государственными внебюджетными фондами	18	1	840	1132	100	872 340,00
Расходы на выплаты персоналу государственных (муниципальных) органов	18	1	840	1132	120	872 340,00
Закупка товаров, работ и услуг для обеспечения государственных (муниципальных) нужд	18	1	840	1132	200	127 660,00
Иные закупки товаров, работ и услуг для обеспечения государственных (муниципальных) нужд	18	1	840	1132	240	127 660,00
Управление потребительского рынка и услуг, контроля в сфере производства и оборота этилового спирта, алкогольной и спиртосодержащей продукции Брянской области	18	1	843			700 000,00
Реализация программы совершенствования управления государственными финансами	18	1	843	1132		700 000,00

1	2	3	4	5	6	7
Расходы на выплаты персоналу в целях обеспечения выполнения функций государственными (муниципальными) органами, казенными учреждениями, органами управления государственными внебюджетными фондами	18	1	843	1132	100	700 000,00
Расходы на выплаты персоналу государственных (муниципальных) органов	18	1	843	1132	120	700 000,00
Подпрограмма «Межбюджетные отношения с муниципальными образованиями» (2014–2020 годы)	18	2				190 850 000,00
Департамент финансов Брянской области	18	2	818			190 850 000,00
Выравнивание бюджетной обеспеченности поселений	18	2	818	1584		-67 300,00
Межбюджетные трансферты	18	2	818	1584	500	-67 300,00
Субвенции	18	2	818	1584	530	-67 300,00
Поддержка мер по обеспечению сбалансированности бюджетов муниципальных районов (городских округов)	18	2	818	1585		140 850 000,00
Межбюджетные трансферты	18	2	818	1585	500	140 850 000,00
Иные дотации	18	2	818	1585	512	140 850 000,00
Поддержка мер по обеспечению сбалансированности бюджетов поселений	18	2	818	1586		67 300,00
Межбюджетные трансферты	18	2	818	1586	500	67 300,00
Субвенции	18	2	818	1586	530	67 300,00
Стимулирование органов местного самоуправления, достигших наилучших показателей по реализации указов Президента Российской Федерации в части повышения оплаты труда отдельных категорий работников социальной сферы	18	2	818	1590		50 000 000,00
Межбюджетные трансферты	18	2	818	1590	500	50 000 000,00
Иные межбюджетные трансферты	18	2	818	1590	540	50 000 000,00
Строительство, архитектура и дорожное хозяйство Брянской области (2014–2020 годы)	19					118 036 202,00
Департамент строительства и архитектуры Брянской области	19	0	819			7 778 587,00
Руководство и управление в сфере установленных функций органов государственной власти Брянской области и государственных органов Брянской области	19	0	819	1010		-2 150 000,00
Расходы на выплаты персоналу в целях обеспечения выполнения функций государственными (муниципальными) органами, казенными учреждениями, органами управления государственными внебюджетными фондами	19	0	819	1010	100	-2 150 000,00
Расходы на выплаты персоналу государственных (муниципальных) органов	19	0	819	1010	120	-2 150 000,00
Учреждения, осуществляющие функции и полномочия в сфере капитального строительства	19	0	819	1038		7 886 050,00
Расходы на выплаты персоналу в целях обеспечения выполнения функций государственными (муниципальными) органами, казенными учреждениями, органами управления государственными внебюджетными фондами	19	0	819	1038	100	-2 165 672,90
Расходы на выплаты персоналу казенных учреждений	19	0	819	1038	110	-2 165 672,90
Иные бюджетные ассигнования	19	0	819	1038	800	10 051 722,90
Исполнение судебных актов	19	0	819	1038	830	10 051 722,90
Бюджетные инвестиции в объекты капитальных вложений государственной собственности	19	0	819	1126		2 042 537,00
Капитальные вложения в объекты государственной (муниципальной) собственности	19	0	819	1126	400	2 042 537,00
Бюджетные инвестиции в объекты капитального строительства государственной (муниципальной) собственности	19	0	819	1126	414	2 042 537,00
Подпрограмма «Реабилитация населения и территории Брянской области, подвергшихся радиационному воздействию вследствие катастрофы на Чернобыльской АЭС» (2014–2020 годы)	19	1				65 218 425,00
Департамент строительства и архитектуры Брянской области	19	1	819			65 218 425,00
Бюджетные инвестиции в объекты капитальных вложений государственной собственности	19	1	819	1126		60 372 350,00
Капитальные вложения в объекты государственной (муниципальной) собственности	19	1	819	1126	400	60 372 350,00
Бюджетные инвестиции в объекты капитального строительства государственной (муниципальной) собственности	19	1	819	1126	414	60 372 350,00
Софинансирование объектов капитальных вложений муниципальной собственности	19	1	819	1127		4 846 075,00
Межбюджетные трансферты	19	1	819	1127	500	4 846 075,00

1	2	3	4	5	6	7
Субсидии на софинансирование капитальных вложений в объекты государственной (муниципальной) собственности	19	1	819	1127	522	4 846 075,00
Подпрограмма «Развитие социальной и инженерной инфраструктуры Брянской области» (2014–2020 годы)	19	2				25 039 190,00
Департамент строительства и архитектуры Брянской области	19	2	819			25 039 190,00
Бюджетные инвестиции в объекты капитальных вложений государственной собственности	19	2	819	1126		2 576 886,00
Капитальные вложения в объекты государственной (муниципальной) собственности	19	2	819	1126	400	2 576 886,00
Бюджетные инвестиции в объекты капитального строительства государственной (муниципальной) собственности	19	2	819	1126	414	2 576 886,00
Софинансирование объектов капитальных вложений муниципальной собственности	19	2	819	1127		22 462 304,00
Межбюджетные трансферты	19	2	819	1127	500	22 462 304,00
Субсидии на софинансирование капитальных вложений в объекты государственной (муниципальной) собственности	19	2	819	1127	522	22 462 304,00
Подпрограмма «Безопасность дорожного движения в Брянской области» (2014–2020 годы)	19	4				20 000 000,00
Департамент строительства и архитектуры Брянской области	19	4	819			20 000 000,00
Повышение безопасности дорожного движения	19	4	819	1619		20 000 000,00
Расходы на выплаты персоналу в целях обеспечения выполнения функций государственными (муниципальными) органами, казенными учреждениями, органами управления государственными внебюджетными фондами	19	4	819	1619	100	100 000,00
Расходы на выплаты персоналу казенных учреждений	19	4	819	1619	110	100 000,00
Закупка товаров, работ и услуг для обеспечения государственных (муниципальных) нужд	19	4	819	1619	200	19 900 000,00
Иные закупки товаров, работ и услуг для обеспечения государственных (муниципальных) нужд	19	4	819	1619	240	19 900 000,00
Социальная и демографическая политика Брянской области (2014–2020 годы)	21					98 807 500,00
Департамент семьи, социальной и демографической политики Брянской области	21	0	821			34 935 601,66
Руководство и управление в сфере установленных функций органов государственной власти Брянской области и государственных органов Брянской области	21	0	821	1010		0,00
Расходы на выплаты персоналу в целях обеспечения выполнения функций государственными (муниципальными) органами, казенными учреждениями, органами управления государственными внебюджетными фондами	21	0	821	1010	100	-556 285,72
Расходы на выплаты персоналу государственных (муниципальных) органов	21	0	821	1010	120	-556 285,72
Закупка товаров, работ и услуг для обеспечения государственных (муниципальных) нужд	21	0	821	1010	200	550 700,00
Иные закупки товаров, работ и услуг для обеспечения государственных (муниципальных) нужд	21	0	821	1010	240	550 700,00
Иные бюджетные ассигнования	21	0	821	1010	800	5 585,72
Исполнение судебных актов	21	0	821	1010	830	5 585,72
Учреждения, осуществляющие функции и полномочия в сфере социальной и демографической политики	21	0	821	1079		0,00
Закупка товаров, работ и услуг для обеспечения государственных (муниципальных) нужд	21	0	821	1079	200	4 016,71
Иные закупки товаров, работ и услуг для обеспечения государственных (муниципальных) нужд	21	0	821	1079	240	4 016,71
Иные бюджетные ассигнования	21	0	821	1079	800	-4 016,71
Уплата налога на имущество организаций и земельного налога	21	0	821	1079	851	-7 559,00
Уплата прочих налогов, сборов и иных платежей	21	0	821	1079	852	1 468,00
Исполнение судебных актов	21	0	821	1079	830	2 074,29
Стационарные социальные учреждения	21	0	821	1081		1 075 070,00
Предоставление субсидий государственным бюджетным, автономным учреждениям и иным некоммерческим организациям	21	0	821	1081	600	1 075 070,00
Субсидии бюджетным учреждениям на иные цели	21	0	821	1081	612	1 075 070,00
Дома-интернаты малой вместимости	21	0	821	1084		-750 000,00
Предоставление субсидий государственным бюджетным, автономным учреждениям и иным некоммерческим организациям	21	0	821	1084	600	-750 000,00
Субсидии бюджетным учреждениям на иные цели	21	0	821	1084	612	-750 000,00

1	2	3	4	5	6	7
Учреждения в сфере миграционной политики	21	0	821	1086		-648 332,78
Расходы на выплаты персоналу в целях обеспечения выполнения функций государственными (муниципальными) органами, казенными учреждениями, органами управления государственными внебюджетными фондами	21	0	821	1086	100	-660 332,78
Расходы на выплаты персоналу казенных учреждений	21	0	821	1086	110	-660 332,78
Закупка товаров, работ и услуг для обеспечения государственных (муниципальных) нужд	21	0	821	1086	200	12 000,00
Иные закупки товаров, работ и услуг для обеспечения государственных (муниципальных) нужд	21	0	821	1086	240	12 000,00
Учреждения, обеспечивающие оказание услуг в сфере социальной и демографической политики	21	0	821	1092		500 332,78
Закупка товаров, работ и услуг для обеспечения государственных (муниципальных) нужд	21	0	821	1092	200	578 332,78
Иные закупки товаров, работ и услуг для обеспечения государственных (муниципальных) нужд	21	0	821	1092	240	578 332,78
Иные бюджетные ассигнования	21	0	821	1092	800	-78 000,00
Уплата налога на имущество организаций и земельного налога	21	0	823	1092	851	-86 085,82
Уплата прочих налогов, сборов и иных платежей	21	0	821	1092	852	6 000,00
Исполнение судебных актов	21	0	821	1092	830	2 085,82
Мероприятия по работе с детьми и молодежью	21	0	821	1131		-88 000,00
Предоставление субсидий государственным бюджетным, автономным учреждениям и иным некоммерческим организациям	21	0	821	1131	600	-88 000,00
Субсидии бюджетным учреждениям на иные цели	21	0	821	1131	612	-88 000,00
Субсидии гражданам на оплату жилого помещения и коммунальных услуг	21	0	821	1654		-5 613 468,34
Социальное обеспечение и иные выплаты населению	21	0	821	1654	300	-5 613 468,34
Пособия, компенсации и иные социальные выплаты гражданам, кроме публичных нормативных обязательств	21	0	821	1654	321	-5 613 468,34
Обеспечение жилыми помещениями детей-сирот, детей, оставшихся без попечения родителей, а также детей, находящихся под опекой (попечительством), не имеющих закрепленного жилого помещения	21	0	821	1670		12 404 700,00
Межбюджетные трансферты	21	0	821	1670	500	12 404 700,00
Субвенции	21	0	821	1670	530	12 404 700,00
Отдельные мероприятия по развитию и реализации социальной и демографической политики	21	0	821	1696		40 000 000,00
Закупка товаров, работ и услуг для обеспечения государственных (муниципальных) нужд	21	0	821	1696	200	0,00
Иные закупки товаров, работ и услуг для обеспечения государственных (муниципальных) нужд	21	0	821	1696	240	0,00
Социальное обеспечение и иные выплаты населению	21	0	821	1696	300	-110 500,00
Пособия, компенсации и иные социальные выплаты гражданам, кроме публичных нормативных обязательств	21	0	821	1696	321	-110 500,00
Предоставление субсидий государственным бюджетным, автономным учреждениям и иным некоммерческим организациям	21	0	821	1696	600	110 500,00
Субсидии бюджетным учреждениям на иные цели	21	0	821	1696	612	110 500,00
Иные бюджетные ассигнования	21	0	821	1696	800	40 000 000,00
Резервные средства	21	0	821	1696	870	40 000 000,00
Социальная поддержка Героев Советского Союза, Героев Российской Федерации и полных кавалеров ордена Славы в рамках подпрограммы «Развитие мер социальной поддержки отдельных категорий граждан» государственной программы Российской Федерации «Социальная поддержка граждан»	21	0	821	3009		18 000,00
Социальное обеспечение и иные выплаты населению	21	0	821	3009	300	18 000,00
Пособия, компенсации, меры социальной поддержки по публичным нормативным обязательствам	21	0	821	3009	313	18 000,00
Обеспечение предоставления жилых помещений детям-сиротам и детям, оставшимся без попечения родителей, лицам из их числа по договорам найма специализированных жилых помещений	21	0	821	5082		-12 404 700,00
Межбюджетные трансферты	21	0	821	5082	500	-12 404 700,00
Субвенции	21	0	821	5082	530	-12 404 700,00
Обеспечение инвалидов техническими средствами реабилитации, включая изготовление и ремонт протезно-ортопедических изделий в рамках подпрограммы «Совершенствование механизма предоставления услуг в сфере реабилитации и государственной системы медико-социальной экспертизы» государственной программы Российской Федерации «Доступная среда» на 2011–2015 годы»	21	0	821	5130		0,00

1	2	3	4	5	6	7
Расходы на выплаты персоналу в целях обеспечения выполнения функций государственными (муниципальными) органами, казенными учреждениями, органами управления государственными внебюджетными фондами	21	0	821	5130	100	-3 293,60
Расходы на выплаты персоналу казенных учреждений	21	0	821	5130	110	-10 050,00
Расходы на выплаты персоналу государственных (муниципальных) органов	21	0	821	5130	120	6 756,40
Закупка товаров, работ и услуг для обеспечения государственных (муниципальных) нужд	21	0	821	5130	200	-6 756,40
Иные закупки товаров, работ и услуг для обеспечения государственных (муниципальных) нужд	21	0	821	5130	240	-6 756,40
Иные бюджетные ассигнования	21	0	821	5130	800	10 050,00
Исполнение судебных актов	21	0	821	5130	830	10 050,00
Единовременное денежное поощрение при награждении орденом «Родительская слава» в рамках подпрограммы «Совершенствование социальной поддержки семьи и детей» государственной программы Российской Федерации «Социальная поддержка граждан»	21	0	821	5155		100 000,00
Социальное обеспечение и иные выплаты населению	21	0	821	5155	300	100 000,00
Пособия, компенсации и иные социальные выплаты гражданам, кроме публичных нормативных обязательств	21	0	821	5155	321	100 000,00
Оказание государственной социальной помощи отдельным категориям граждан в части оплаты санаторно-курортного лечения, а также проезда на междугородном транспорте к месту лечения и обратно, в рамках подпрограммы «Развитие мер социальной поддержки отдельных категорий граждан» государственной программы Российской Федерации «Социальная поддержка граждан»	21	0	821	5194		0,00
Закупка товаров, работ и услуг для обеспечения государственных (муниципальных) нужд	21	0	821	5194	200	148 434,00
Иные закупки товаров, работ и услуг для обеспечения государственных (муниципальных) нужд	21	0	821	5194	240	148 434,00
Социальное обеспечение и иные выплаты населению	21	0	821	5194	300	-148 434,00
Пособия, компенсации и иные социальные выплаты гражданам, кроме публичных нормативных обязательств	21	0	821	5194	321	688 800,00
Приобретение товаров, работ, услуг в пользу граждан в целях их социального обеспечения	21	0	821	5194	323	-837 234,00
Выплата единовременного пособия беременной жене военнослужащего, проходящего военную службу по призыву, а также ежемесячного пособия на ребенка военнослужащего, проходящего военную службу по призыву в рамках подпрограммы «Совершенствование социальной поддержки семьи и детей» государственной программы Российской Федерации «Социальная поддержка граждан»	21	0	821	5270		342 000,00
Социальное обеспечение и иные выплаты населению	21	0	821	5270	300	342 000,00
Пособия, компенсации, меры социальной поддержки по публичным нормативным обязательствам	21	0	821	5270	313	342 000,00
Выплата государственных пособий лицам, не подлежащим обязательному социальному страхованию на случай временной нетрудоспособности и в связи с материнством, и лицам, уволенным в связи с ликвидацией организаций (прекращением деятельности, полномочий физическими лицами), в соответствии с Федеральным законом от 19 мая 1995 года № 81-ФЗ «О государственных пособиях гражданам, имеющим детей» в рамках подпрограммы «Совершенствование социальной поддержки семьи и детей» государственной программы Российской Федерации «Социальная поддержка граждан»	21	0	821	5380		435 131 900,00
Закупка товаров, работ и услуг для обеспечения государственных (муниципальных) нужд	21	0	821	5380	200	820 000,00
Иные закупки товаров, работ и услуг для обеспечения государственных (муниципальных) нужд	21	0	821	5380	240	820 000,00
Социальное обеспечение и иные выплаты населению	21	0	821	5380	300	434 311 900,00
Пособия, компенсации, меры социальной поддержки по публичным нормативным обязательствам	21	0	821	5380	313	434 311 900,00
Осуществление переданных органам государственной власти субъектов Российской Федерации полномочий Российской Федерации по выплате пособий по уходу за ребенком до достижения им возраста полутора лет гражданам, не подлежащим обязательному социальному страхованию на случай временной нетрудоспособности и в связи с материнством	21	0	821	5381		-384 158 900,00

1	2	3	4	5	6	7
Закупка товаров, работ и услуг для обеспечения государственных (муниципальных) нужд	21	0	821	5381	200	-650 000,00
Иные закупки товаров, работ и услуг для обеспечения государственных (муниципальных) нужд	21	0	821	5381	240	-650 000,00
Социальное обеспечение и иные выплаты населению	21	0	821	5381	300	-383 508 900,00
Пособия, компенсации, меры социальной поддержки по публичным нормативным обязательствам	21	0	821	5381	313	-383 508 900,00
Выплата пособий при рождении ребенка гражданам, не подлежащим обязательному социальному страхованию на случай временной нетрудоспособности и в связи с материнством	21	0	821	5383		-50 970 000,00
Закупка товаров, работ и услуг для обеспечения государственных (муниципальных) нужд	21	0	821	5383	200	-170 000,00
Иные закупки товаров, работ и услуг для обеспечения государственных (муниципальных) нужд	21	0	821	5383	240	-170 000,00
Социальное обеспечение и иные выплаты населению	21	0	821	5383	300	-50 800 000,00
Пособия, компенсации, меры социальной поддержки по публичным нормативным обязательствам	21	0	821	5383	313	-50 800 000,00
Выплата единовременных пособий женщинам, вставшим на учет в медицинских учреждениях в ранние сроки беременности, уволенным в связи с ликвидацией организаций, прекращением деятельности (полномочий) физическими лицами в установленном порядке	21	0	821	5384		-550,00
Социальное обеспечение и иные выплаты населению	21	0	821	5384	300	-550,00
Пособия, компенсации, меры социальной поддержки по публичным нормативным обязательствам	21	0	821	5384	313	-550,00
Выплата пособий по беременности и родам женщинам, уволенным в связи с ликвидацией организаций, прекращением деятельности (полномочий) физическими лицами в установленном порядке	21	0	821	5385		-2 450,00
Социальное обеспечение и иные выплаты населению	21	0	821	5385	300	-2 450,00
Пособия, компенсации, меры социальной поддержки по публичным нормативным обязательствам	21	0	821	5385	313	-2 450,00
Перевозка несовершеннолетних, самовольно ушедших из семей, детских домов, школ-интернатов, специальных учебно-воспитательных и иных детских учреждений	21	0	821	5904		-251 000,00
Предоставление субсидий государственным бюджетным, автономным учреждениям и иным некоммерческим организациям	21	0	821	5904	600	-251 000,00
Субсидии бюджетным учреждениям на финансовое обеспечение государственного (муниципального) задания на оказание государственных (муниципальных) услуг (выполнение работ)	21	0	821	5904	611	-251 000,00
Перевозка несовершеннолетних, самовольно ушедших из семей, детских домов, школ-интернатов, специальных учебно-воспитательных и иных детских учреждений	21	0	821	5940		251 000,00
Предоставление субсидий государственным бюджетным, автономным учреждениям и иным некоммерческим организациям	21	0	821	5940	600	251 000,00
Субсидии бюджетным учреждениям на финансовое обеспечение государственного (муниципального) задания на оказание государственных (муниципальных) услуг (выполнение работ)	21	0	821	5940	611	251 000,00
Подпрограмма «Доступная среда» (2014–2020 годы)	21	1				61 301 898,34
Департамент внутренней политики Брянской области	21	1	811			1 050 000,00
Реализация мероприятий государственной программы Российской Федерации «Доступная среда» на 2011–2015 годы в рамках подпрограммы «Обеспечение доступности приоритетных объектов и услуг в приоритетных сферах жизнедеятельности инвалидов и других маломобильных групп населения»	21	1	811	5027		1 050 000,00
Предоставление субсидий государственным бюджетным, автономным учреждениям и иным некоммерческим организациям	21	1	811	5027	600	1 050 000,00
Субсидии автономным учреждениям на финансовое обеспечение государственного (муниципального) задания на оказание государственных (муниципальных) услуг (выполнение работ)	21	1	811	5027	621	1 050 000,00
Департамент культуры Брянской области	21	1	815			100 000,00
Реализация мероприятий государственной программы Российской Федерации «Доступная среда» на 2011–2015 годы в рамках подпрограммы «Обеспечение доступности приоритетных объектов и услуг в приоритетных сферах жизнедеятельности инвалидов и других маломобильных групп населения»	21	1	815	5027		100 000,00
Предоставление субсидий государственным бюджетным, автономным учреждениям и иным некоммерческим организациям	21	1	815	5027	600	100 000,00
Субсидии бюджетным учреждениям на иные цели	21	1	815	5027	612	100 000,00

1	2	3	4	5	6	7
Департамент образования и науки Брянской области	21	1	816			8 000 000,00
Реализация мероприятий государственной программы Российской Федерации «Доступная среда» на 2011–2015 годы в рамках подпрограммы «Обеспечение доступности приоритетных объектов и услуг в приоритетных сферах жизнедеятельности инвалидов и других маломобильных групп населения»	21	1	816	5027		8 000 000,00
Предоставление субсидий государственным бюджетным, автономным учреждениям и иным некоммерческим организациям	21	1	816	5027	600	8 000 000,00
Субсидии бюджетным учреждениям на иные цели	21	1	816	5027	612	8 000 000,00
Департамент семьи, социальной и демографической политики Брянской области	21	1	821			52 151 898,34
Создание доступной среды для граждан -инвалидов	21	1	821	1698		2 954 398,34
Закупка товаров, работ и услуг для обеспечения государственных (муниципальных) нужд	21	1	821	1698	200	155 670,34
Иные закупки товаров, работ и услуг для обеспечения государственных (муниципальных) нужд	21	1	821	1698	240	155 670,34
Предоставление субсидий государственным бюджетным, автономным учреждениям и иным некоммерческим организациям	21	1	821	1698	600	2 798 728,00
Субсидии бюджетным учреждениям на иные цели	21	1	821	1698	612	2 686 618,00
Субсидии автономным учреждениям на иные цели	21	1	821	1698	622	112 110,00
Реализация мероприятий государственной программы Российской Федерации «Доступная среда» на 2011–2015 годы в рамках подпрограммы «Обеспечение доступности приоритетных объектов и услуг в приоритетных сферах жизнедеятельности инвалидов и других маломобильных групп населения»	21	1	821	5027		49 197 500,00
Закупка товаров, работ и услуг для обеспечения государственных (муниципальных) нужд	21	1	821	5027	200	4 000 000,00
Иные закупки товаров, работ и услуг для обеспечения государственных (муниципальных) нужд	21	1	821	5027	240	4 000 000,00
Межбюджетные трансферты	21	1	821	5027	500	40 112 500,00
Субсидии, за исключением субсидий на софинансирование капитальных вложений в объекты государственной (муниципальной) собственности	21	1	821	5027	521	40 112 500,00
Предоставление субсидий государственным бюджетным, автономным учреждениям и иным некоммерческим организациям	21	1	821	5027	600	5 085 000,00
Субсидии бюджетным учреждениям на иные цели	21	1	821	5027	612	4 085 000,00
Субсидии автономным учреждениям на иные цели	21	1	821	5027	622	1 000 000,00
Подпрограмма «Повышение качества жизни граждан пожилого возраста на территории Брянской области» (2014–2020 годы)	21	2				2 570 000,00
Департамент семьи, социальной и демографической политики Брянской области	21	2	821			2 570 000,00
Предоставление льготного проезда ветеранам труда в соответствии с постановлением администрации Брянской области от 30 декабря 2004 года № 666 «О предоставлении льготного проезда на железнодорожном транспорте пригородного сообщения ветеранам труда, труженикам тыла, реабилитированным лицам и лицам, пострадавшим от политических репрессий»	21	2	821	1694		2 570 000,00
Социальное обеспечение и иные выплаты населению	21	2	821	1694	300	2 570 000,00
Приобретение товаров, работ, услуг в пользу граждан в целях их социального обеспечения	21	2	821	1694	323	2 570 000,00
Управление государственным имуществом Брянской области (2014–2016 годы)	24					5 000 000,00
Управление имущественных отношений Брянской области	24	0	824			5 000 000,00
Руководство и управление в сфере установленных функций органов государственной власти Брянской области и государственных органов Брянской области	24	0	824	1010		0,00
Закупка товаров, работ и услуг для обеспечения государственных (муниципальных) нужд	24	0	824	1010	200	-103 025,61
Иные закупки товаров, работ и услуг для обеспечения государственных (муниципальных) нужд	24	0	824	1010	240	-103 025,61
Иные бюджетные ассигнования	24	0	824	1010	800	103 025,61
Уплата прочих налогов, сборов и иных платежей	24	0	824	1010	852	103 025,61
Оценка имущества, признание прав и регулирование имущественных отношений	24	0	824	1740		5 000 000,00
Закупка товаров, работ и услуг для обеспечения государственных (муниципальных) нужд	24	0	824	1740	200	4 994 000,00
Иные закупки товаров, работ и услуг для обеспечения государственных (муниципальных) нужд	24	0	824	1740	240	4 994 000,00

1	2	3	4	5	6	7
Иные бюджетные ассигнования	24	0	824	1740	800	6 000,00
Исполнение судебных актов	24	0	824	1740	830	6 000,00
Развитие физической культуры и спорта Брянской области (2014–2020 годы)	25					124 131 588,00
Департамент строительства и архитектуры Брянской области	25	0	819			92 726 990,00
Бюджетные инвестиции в объекты капитальных вложений государственной собственности	25	0	819	1126		20 735 000,00
Капитальные вложения в объекты государственной (муниципальной) собственности	25	0	819	1126	400	20 735 000,00
Бюджетные инвестиции в объекты капитального строительства государственной (муниципальной) собственности	25	0	819	1126	414	20 735 000,00
Софинансирование объектов капитальных вложений муниципальной собственности	25	0	819	1127		1 991 990,00
Межбюджетные трансферты	25	0	819	1127	500	1 991 990,00
Субсидии на софинансирование капитальных вложений в объекты государственной (муниципальной) собственности	25	0	819	1127	522	1 991 990,00
Финансовое обеспечение расходов общепрограммного характера по федеральной целевой программе «Развитие физической культуры и спорта в Российской Федерации на 2006–2015 годы» государственной программы Российской Федерации «Развитие физической культуры и спорта»	25	0	819	5095		70 000 000,00
Капитальные вложения в объекты государственной (муниципальной) собственности	25	0	819	5095	400	70 000 000,00
Бюджетные инвестиции в объекты капитального строительства государственной (муниципальной) собственности	25	0	819	5095	414	70 000 000,00
Управление физической культуры и спорта Брянской области	25	0	825			31 404 598,00
Спортивно-оздоровительные комплексы и центры	25	0	825	1098		1 681 955,68
Предоставление субсидий государственным бюджетным, автономным учреждениям и иным некоммерческим организациям	25	0	825	1098	600	1 681 955,68
Субсидии автономным учреждениям на финансовое обеспечение государственного (муниципального) задания на оказание государственных (муниципальных) услуг (выполнение работ)	25	0	825	1098	621	1 681 955,68
Оказание государственной поддержки спортивным сборным командам	25	0	825	1763		-1 681 955,68
Предоставление субсидий государственным бюджетным, автономным учреждениям и иным некоммерческим организациям	25	0	825	1763	600	-1 681 955,68
Субсидии некоммерческим организациям (за исключением государственных (муниципальных) учреждений)	25	0	825	1763	630	-1 681 955,68
Отдельные мероприятия по развитию спорта	25	0	825	1764		2 320 000,00
Закупка товаров, работ и услуг для обеспечения государственных (муниципальных) нужд	25	0	825	1764	200	-1 000 000,00
Иные закупки товаров, работ и услуг для обеспечения государственных (муниципальных) нужд	25	0	825	1764	240	-1 000 000,00
Социальное обеспечение и иные выплаты населению	25	0	825	1764	300	0,00
Стипендии	25	0	825	1764	340	216 000,00
Премии и гранты	25	0	825	1764	350	-216 000,00
Межбюджетные трансферты	25	0	825	1764	500	2 443 168,00
Субсидии, за исключением субсидий на софинансирование капитальных вложений в объекты государственной (муниципальной) собственности	25	0	825	1764	521	2 443 168,00
Предоставление субсидий государственным бюджетным, автономным учреждениям и иным некоммерческим организациям	25	0	825	1764	600	7 227 200,00
Субсидии бюджетным учреждениям на иные цели	25	0	825	1764	612	207 000,00
Субсидии автономным учреждениям на иные цели	25	0	825	1764	622	1 220 200,00
Субсидии некоммерческим организациям (за исключением государственных (муниципальных) учреждений)	25	0	825	1764	630	5 800 000,00
Иные бюджетные ассигнования	25	0	825	1764	800	-6 350 368,00
Резервные средства	25	0	825	1764	870	-6 350 368,00
Приобретение оборудования для быстровозводимых физкультурно-оздоровительных комплексов, включая металлоконструкции и металлоизделия за счет средств бюджетов субъектов Российской Федерации	25	0	825	1765		500 000,00
Закупка товаров, работ и услуг для обеспечения государственных (муниципальных) нужд	25	0	825	1765	200	500 000,00
Иные закупки товаров, работ и услуг для обеспечения государственных (муниципальных) нужд	25	0	825	1765	240	500 000,00

1	2	3	4	5	6	7
Реализация мероприятий подпрограммы «Развитие футбола в Российской Федерации на 2008–2015 годы» в рамках федеральной целевой программы «Развитие физической культуры и спорта в Российской Федерации на 2006–2015 годы» государственной программы Российской Федерации «Развитие физической культуры и спорта»	25	0	825	5017		8 421 000,00
Закупка товаров, работ и услуг для обеспечения государственных (муниципальных) нужд	25	0	825	5017	200	8 421 000,00
Иные закупки товаров, работ и услуг для обеспечения государственных (муниципальных) нужд	25	0	825	5017	240	8 421 000,00
Приобретение оборудования для быстровозводимых физкультурно-оздоровительных комплексов, включая металлоконструкции и металлоизделия в рамках подпрограммы «Развитие физической культуры и массового спорта» государственной программы Российской Федерации «Развитие физической культуры и спорта»	25	0	825	5080		12 700 000,00
Закупка товаров, работ и услуг для обеспечения государственных (муниципальных) нужд	25	0	825	5080	200	12 700 000,00
Иные закупки товаров, работ и услуг для обеспечения государственных (муниципальных) нужд	25	0	825	5080	240	12 700 000,00
Адресная финансовая поддержка спортивных организаций, осуществляющих подготовку спортивного резерва для сборных команд Российской Федерации	25	0	825	5081		7 463 598,00
Межбюджетные трансферты	25	0	825	5081	500	3 800 598,00
Субсидии, за исключением субсидий на софинансирование капитальных вложений в объекты государственной (муниципальной) собственности	25	0	825	5081	521	3 800 598,00
Предоставление субсидий государственным бюджетным, автономным учреждениям и иным некоммерческим организациям	25	0	825	5081	600	3 663 000,00
Субсидии бюджетным учреждениям на иные цели	25	0	825	5081	612	3 663 000,00
Содействие занятости населения и государственное регулирование социально-трудовых отношений и охраны труда в Брянской области (2014–2016 годы)	32					4 546 700,00
Управление государственной службы по труду и занятости населения Брянской области	32	0	832			4 546 700,00
Руководство и управление в сфере установленных функций органов государственной власти Брянской области и государственных органов Брянской области	32	0	832	1010		-129 200,00
Расходы на выплаты персоналу в целях обеспечения выполнения функций государственными (муниципальными) органами, казенными учреждениями, органами управления государственными внебюджетными фондами	32	0	832	1010	100	-129 200,00
Расходы на выплаты персоналу государственных (муниципальных) органов	32	0	832	1010	120	-129 200,00
Центры занятости населения	32	0	832	1103		-718 692,00
Расходы на выплаты персоналу в целях обеспечения выполнения функций государственными (муниципальными) органами, казенными учреждениями, органами управления государственными внебюджетными фондами	32	0	832	1103	100	511 700,00
Расходы на выплаты персоналу казенных учреждений	32	0	832	1103	110	511 700,00
Закупка товаров, работ и услуг для обеспечения государственных (муниципальных) нужд	32	0	832	1103	200	-1 230 392,00
Иные закупки товаров, работ и услуг для обеспечения государственных (муниципальных) нужд	32	0	832	1103	240	-1 230 392,00
Реализация дополнительных мероприятий в сфере занятости населения за счет средств областного бюджета	32	0	832	1791		227 300,00
Иные бюджетные ассигнования	32	0	832	1791	800	227 300,00
Субсидии юридическим лицам (кроме некоммерческих организаций), индивидуальным предпринимателям, физическим лицам	32	0	832	1791	810	227 300,00
Осуществление государственных полномочий в области содействия занятости населения, включая расходы по осуществлению этих полномочий	32	0	832	1792		847 892,00
Закупка товаров, работ и услуг для обеспечения государственных (муниципальных) нужд	32	0	832	1792	200	862 322,53
Иные закупки товаров, работ и услуг для обеспечения государственных (муниципальных) нужд	32	0	832	1792	240	862 322,53
Социальное обеспечение и иные выплаты населению	32	0	832	1792	300	-14 430,53
Пособия, компенсации и иные социальные выплаты гражданам, кроме публичных нормативных обязательств	32	0	832	1792	321	-14 430,53

1	2	3	4	5	6	7
Реализация дополнительных мероприятий в сфере занятости населения в рамках подпрограммы «Активная политика занятости населения и социальная поддержка безработных граждан» государственной программы Российской Федерации «Содействие занятости населения»	32	0	832	5083		4 319 400,00
Иные бюджетные ассигнования	32	0	832	5083	800	4 319 400,00
Субсидии юридическим лицам (кроме некоммерческих организаций), индивидуальным предпринимателям, физическим лицам	32	0	832	5083	810	4 319 400,00
Содействие в сфере государственных закупок Брянской области (2014–2016 годы)	33					1 400 000,00
Управление государственных закупок Брянской области	33	0	833			1 400 000,00
Руководство и управление в сфере установленных функций органов государственной власти Брянской области и государственных органов Брянской области	33	0	833	1010		1 400 000,00
Расходы на выплаты персоналу в целях обеспечения выполнения функций государственными (муниципальными) органами, казенными учреждениями, органами управления государственными внебюджетными фондами	33	0	833	1010	100	1 344 000,00
Расходы на выплаты персоналу государственных (муниципальных) органов	33	0	833	1010	120	1 344 000,00
Иные бюджетные ассигнования	33	0	833	1010	800	56 000,00
Уплата налога на имущество организаций и земельного налога	33	0	833	1010	851	56 000,00
Развитие лесного хозяйства Брянской области (2014–2016 годы)	36					1 505 000,00
Управление лесами Брянской области	36	0	836			1 505 000,00
Руководство и управление в сфере установленных функций органов государственной власти Брянской области и государственных органов Брянской области	36	0	836	1010		1 500,00
Закупка товаров, работ и услуг для обеспечения государственных (муниципальных) нужд	36	0	836	1010	200	1 500,00
Иные закупки товаров, работ и услуг для обеспечения государственных (муниципальных) нужд	36	0	836	1010	240	1 500,00
Учреждения, оказывающие услуги в сфере лесных отношений	36	0	836	1107		1 500 000,00
Закупка товаров, работ и услуг для обеспечения государственных (муниципальных) нужд	36	0	836	1107	200	2 800,00
Иные закупки товаров, работ и услуг для обеспечения государственных (муниципальных) нужд	36	0	836	1107	240	2 800,00
Предоставление субсидий государственным бюджетным, автономным учреждениям и иным некоммерческим организациям	36	0	836	1107	600	1 500 000,00
Субсидии бюджетным учреждениям на финансовое обеспечение государственного (муниципального) задания на оказание государственных (муниципальных) услуг (выполнение работ)	36	0	836	1107	611	1 500 000,00
Иные бюджетные ассигнования	36	0	836	1107	800	-2 800,00
Уплата налога на имущество организаций и земельного налога	36	0	836	1107	851	-3 732,22
Уплата прочих налогов, сборов и иных платежей	36	0	836	1107	852	932,22
Мероприятия в сфере пожарной безопасности	36	0	836	1129		-1 500,00
Предоставление субсидий государственным бюджетным, автономным учреждениям и иным некоммерческим организациям	36	0	836	1129	600	-1 500,00
Субсидии бюджетным учреждениям на иные цели	36	0	836	1129	612	-1 500,00
Мероприятия по изменению границ зеленых зон на территории Брянской области	36	0	836	1809		5 000,00
Закупка товаров, работ и услуг для обеспечения государственных (муниципальных) нужд	36	0	836	1809	200	5 000,00
Иные закупки товаров, работ и услуг для обеспечения государственных (муниципальных) нужд	36	0	836	1809	240	5 000,00
Осуществление отдельных полномочий в области лесных отношений	36	0	836	5129		0,00
Расходы на выплаты персоналу в целях обеспечения выполнения функций государственными (муниципальными) органами, казенными учреждениями, органами управления государственными внебюджетными фондами	36	0	836	5129	100	-10 680,00
Расходы на выплаты персоналу казенных учреждений	36	0	836	5129	110	120,00
Расходы на выплаты персоналу государственных (муниципальных) органов	36	0	836	5129	120	-10 800,00
Закупка товаров, работ и услуг для обеспечения государственных (муниципальных) нужд	36	0	836	5129	200	-104 120,00
Иные закупки товаров, работ и услуг для обеспечения государственных (муниципальных) нужд	36	0	836	5129	240	-104 120,00

1	2	3	4	5	6	7
Предоставление субсидий государственным бюджетным, автономным учреждениям и иным некоммерческим организациям	36	0	836	5129	600	114 800,00
Субсидии бюджетным учреждениям на финансовое обеспечение государственного (муниципального) задания на оказание государственных (муниципальных) услуг (выполнение работ)	36	0	836	5129	611	114 800,00
Развитие промышленности, транспорта и связи Брянской области (2014–2016 годы)	37					26 000 000,00
Департамент промышленности, транспорта и связи Брянской области	37	0	837			26 000 000,00
Компенсация транспортным организациям части потерь в доходах, возникающих в результате государственного регулирования тарифов на перевозку пассажиров автомобильным пассажирским транспортом в пригородном сообщении	37	0	837	1842		20 000 000,00
Иные бюджетные ассигнования	37	0	837	1842	800	20 000 000,00
Субсидии юридическим лицам (кроме некоммерческих организаций), индивидуальным предпринимателям, физическим лицам	37	0	837	1842	810	20 000 000,00
Субсидии юридическим лицам, оказывающим аэропортовые услуги на территории Брянской области	37	0	837	1843		6 000 000,00
Иные бюджетные ассигнования	37	0	837	1843	800	6 000 000,00
Субсидии юридическим лицам (кроме некоммерческих организаций), индивидуальным предпринимателям, физическим лицам	37	0	837	1843	810	6 000 000,00
Экономическое развитие, инвестиционная политика и инновационная экономика Брянской области (2014–2020 годы)	40					46 068 535,00
Подпрограмма «Повышение качества и доступности предоставления государственных и муниципальных услуг в Брянской области» (2014–2020 годы)	40	3				15 000 000,00
Департамент экономического развития Брянской области	40	3	840			15 000 000,00
Поддержка региональных проектов в сфере информационных технологий	40	3	840	5028		15 000 000,00
Закупка товаров, работ и услуг для обеспечения государственных (муниципальных) нужд	40	3	840	5028	200	15 000 000,00
Иные закупки товаров, работ и услуг для обеспечения государственных (муниципальных) нужд	40	3	840	5028	240	15 000 000,00
Подпрограмма «Государственная поддержка малого и среднего предпринимательства в Брянской области» (2014–2020 годы)	40	5				31 068 535,00
Департамент строительства и архитектуры Брянской области	40	5	819			26 068 535,00
Бюджетные инвестиции в объекты капитальных вложений государственной собственности	40	5	819	1126		26 068 535,00
Капитальные вложения в объекты государственной (муниципальной) собственности	40	5	819	1126	400	26 068 535,00
Бюджетные инвестиции в объекты капитального строительства государственной (муниципальной) собственности	40	5	819	1126	414	26 068 535,00
Департамент экономического развития Брянской области	40	5	840			5 000 000,00
Государственная поддержка малого и среднего предпринимательства	40	5	840	1863		5 000 000,00
Иные бюджетные ассигнования	40	5	840	1863	800	5 000 000,00
Субсидии юридическим лицам (кроме некоммерческих организаций), индивидуальным предпринимателям, физическим лицам	40	5	840	1863	810	5 000 000,00
Непрограммная деятельность	70					-452 435 552,00
Брянская областная Дума	70	0	801			1 000 000,00
Обеспечение деятельности депутатов Брянской областной Думы	70	0	801	1005		1 000 000,00
Расходы на выплаты персоналу в целях обеспечения выполнения функций государственными (муниципальными) органами, казенными учреждениями, органами управления государственными внебюджетными фондами	70	0	801	1005	100	1 000 000,00
Расходы на выплаты персоналу государственных (муниципальных) органов	70	0	801	1005	120	1 000 000,00
Департамент природных ресурсов и экологии Брянской области	70	0	808			455 500,00
Иные межбюджетные трансферты за счет средств резервного фонда	70	0	808	5104		455 500,00
Правительства Российской Федерации по предупреждению и ликвидации чрезвычайных ситуаций и последствий стихийных бедствий						
Межбюджетные трансферты	70	0	808	5104	500	455 500,00
Иные межбюджетные трансферты	70	0	808	5104	540	455 500,00

1	2	3	4	5	6	7
Уполномоченный по правам человека в Брянской области, Уполномоченный по правам ребенка в Брянской области, Уполномоченный по защите прав предпринимателей в Брянской области и аппарат уполномоченных	70	0	813			1 800 000,00
Руководство и управление в сфере установленных функций органов государственной власти Брянской области и государственных органов Брянской области	70	0	813	1010		1 800 000,00
Расходы на выплаты персоналу в целях обеспечения выполнения функций государственными (муниципальными) органами, казенными учреждениями, органами управления государственными внебюджетными фондами	70	0	813	1010	100	1 297 000,00
Расходы на выплаты персоналу государственных (муниципальных) органов	70	0	813	1010	120	1 297 000,00
Закупка товаров, работ и услуг для обеспечения государственных (муниципальных) нужд	70	0	813	1010	200	503 000,00
Иные закупки товаров, работ и услуг для обеспечения государственных (муниципальных) нужд	70	0	813	1010	240	503 000,00
Департамент финансов Брянской области	70	0	818			-475 343 052,00
Резервный фонд Правительства Брянской области	70	0	818	1012		-34 343 052,00
Иные бюджетные ассигнования	70	0	818	1012	800	-34 343 052,00
Резервные средства	70	0	818	1012	870	-34 343 052,00
Резервный фонд Брянской области	70	0	818	1013		-441 000 000,00
Иные бюджетные ассигнования	70	0	818	1013	800	-441 000 000,00
Резервные средства	70	0	818	1013	870	-441 000 000,00
Департамент строительства и архитектуры Брянской области	70	0	819			3 097 000,00
Иные межбюджетные трансферты за счет средств резервного фонда Правительства Российской Федерации по предупреждению и ликвидации чрезвычайных ситуаций и последствий стихийных бедствий	70	0	819	5104		3 097 000,00
Межбюджетные трансферты	70	0	819	5104	500	3 097 000,00
Иные межбюджетные трансферты	70	0	819	5104	540	3 097 000,00
Департамент семьи, социальной и демографической политики Брянской области	70	0	821			16 055 000,00
Резервный фонд Правительства Брянской области	70	0	821	1012		200 000,00
Социальное обеспечение и иные выплаты населению	70	0	821	1012	300	200 000,00
Пособия, компенсации и иные социальные выплаты гражданам, кроме публичных нормативных обязательств	70	0	821	1012	321	200 000,00
Иные межбюджетные трансферты за счет средств резервного фонда Правительства Российской Федерации по предупреждению и ликвидации чрезвычайных ситуаций и последствий стихийных бедствий	70	0	821	5104		15 855 000,00
Социальное обеспечение и иные выплаты населению	70	0	821	5104	300	15 855 000,00
Пособия, компенсации и иные социальные выплаты гражданам, кроме публичных нормативных обязательств	70	0	821	5104	321	15 855 000,00
Контрольно-счетная палата Брянской области	70	0	826			500 000,00
Руководство и управление в сфере установленных функций органов государственной власти Брянской области и государственных органов Брянской области	70	0	826	1010		500 000,00
Расходы на выплаты персоналу в целях обеспечения выполнения функций государственными (муниципальными) органами, казенными учреждениями, органами управления государственными внебюджетными фондами	70	0	826	1010	100	500 000,00
Расходы на выплаты персоналу государственных (муниципальных) органов	70	0	826	1010	120	500 000,00
ИТОГО:						3 445 782 830,15

**Изменение распределения расходов областного бюджета по целевым статьям
 (государственным программам и непрограммным направлениям деятельности),
 группам видов расходов на плановый период 2015 и 2016 годов**

рублей

Наименование	ГП	ПППП	ГРБС	НР	ВР	2015 год	2016 год
1	2	3	4	5	6	7	8
Обеспечение реализации полномочий высшего исполнительного органа государственной власти Брянской области (2014–2016 годы)	03					4 011 000,00	-4 011 000,00
Подпрограмма «Содействие реализации полномочий в сфере региональной безопасности, защита населения и территории Брянской области от чрезвычайных ситуаций, профилактика правонарушений в Брянской области» (2014–2016 годы)							
Администрация Губернатора Брянской области и Правительства Брянской области	03	2	803			4 011 000,00	-4 011 000,00
Снижение рисков и смягчение последствий чрезвычайных ситуаций природного и техногенного характера	03	2	803	1205		4 011 000,00	-4 011 000,00
Закупка товаров, работ и услуг для обеспечения государственных (муниципальных) нужд	03	2	803	1205	200	4 011 000,00	-4 011 000,00
Иные закупки товаров, работ и услуг для обеспечения государственных (муниципальных) нужд	03	2	803	1205	240	4 011 000,00	-4 011 000,00
Развитие здравоохранения Брянской области (2014–2020 годы)	14					139 605 000,00	139 605 000,00
Департамент здравоохранения Брянской области	14	0	814			139 605 000,00	139 605 000,00
Больницы, клиники, госпитали, медико-санитарные части	14	0	814	1042		9 495 500,00	9 518 700,00
Предоставление субсидий государственным бюджетным, автономным учреждениям и иным некоммерческим организациям	14	0	814	1042	600	9 495 500,00	9 518 700,00
Субсидии бюджетным учреждениям на финансовое обеспечение государственного (муниципального) задания на оказание государственных (муниципальных) услуг (выполнение работ)	14	0	814	1042	611	-40 229 400,00	-40 229 500,00
Субсидии автономным учреждениям на финансовое обеспечение государственного (муниципального) задания на оказание государственных (муниципальных) услуг (выполнение работ)	14	0	814	1042	621	49 724 900,00	49 748 200,00
Учреждения, обеспечивающие оказание услуг в сфере здравоохранения	14	0	814	1053		-9 495 500,00	-9 518 700,00
Предоставление субсидий государственным бюджетным, автономным учреждениям и иным некоммерческим организациям	14	0	814	1053	600	-9 495 500,00	-9 518 700,00
Субсидии бюджетным учреждениям на финансовое обеспечение государственного (муниципального) задания на оказание государственных (муниципальных) услуг (выполнение работ)	14	0	814	1053	611	-9 495 500,00	-9 518 700,00
Проектирование, строительство и ввод в эксплуатацию перинатального центра в рамках реализации программы «Модернизация здравоохранения Брянской области» (2011–2016 годы)	14	0	814	1389		139 605 000,00	139 605 000,00
Капитальные вложения в объекты государственной (муниципальной) собственности	14	0	814	1389	400	139 605 000,00	139 605 000,00
Бюджетные инвестиции в объекты капитального строительства государственной (муниципальной) собственности	14	0	814	1389	414	139 605 000,00	139 605 000,00
Развитие образования и науки Брянской области (2014–2020 годы)	16					0,00	0,00
Департамент образования и науки Брянской области	16	0	816			0,00	0,00
Общеобразовательные организации	16	0	816	1064		0,00	0,00

1	2	3	4	5	6	7	8
Расходы на выплаты персоналу в целях обеспечения выполнения функций государственными (муниципальными) органами, казенными учреждениями, органами управления государственными внебюджетными фондами	16	0	816	1064	100	136 300,00	136 300,00
Расходы на выплаты персоналу казенных учреждений	16	0	816	1064	110	136 300,00	136 300,00
Социальное обеспечение и иные выплаты населению	16	0	816	1064	300	-136 300,00	-136 300,00
Пособия, компенсации и иные социальные выплаты гражданам, кроме публичных нормативных обязательств	16	0	816	1064	321	-136 300,00	-136 300,00
Организация и проведение олимпиад, выставок, конкурсов, конференций и других общественных мероприятий в сфере образования	16	0	816	1475		0,00	0,00
Расходы на выплаты персоналу в целях обеспечения выполнения функций государственными (муниципальными) органами, казенными учреждениями, органами управления государственными внебюджетными фондами	16	0	816	1475	100	0,00	0,00
Расходы на выплаты персоналу казенных учреждений	16	0	816	1475	110	-185 000,00	-185 000,00
Расходы на выплаты персоналу государственных (муниципальных) органов	16	0	816	1475	120	185 000,00	185 000,00
Строительство, архитектура и дорожное хозяйство Брянской области (2014–2020 годы)	19					-176 600 000,00	0,00
Подпрограмма «Автомобильные дороги» (2014–2020 годы)	19	3				-176 600 000,00	0,00
Департамент строительства и архитектуры Брянской области	19	3	819			-176 600 000,00	0,00
Обеспечение сохранности автомобильных дорог регионального значения и условий безопасности движения по ним	19	3	819	1615		-176 600 000,00	0,00
Закупка товаров, работ и услуг для обеспечения государственных (муниципальных) нужд	19	3	819	1615	200	-176 600 000,00	0,00
Иные закупки товаров, работ и услуг для обеспечения государственных (муниципальных) нужд	19	3	819	1615	240	-176 600 000,00	0,00
Социальная и демографическая политика Брянской области (2014–2020 годы)	21					0,00	0,00
Департамент семьи, социальной и демографической политики Брянской области	21	0	821			0,00	0,00
Выплата государственных пособий лицам, не подлежащим обязательному социальному страхованию на случай временной нетрудоспособности и в связи с материнством, и лицам, уволенным в связи с ликвидацией организаций (прекращением деятельности, полномочий физическими лицами), в соответствии с Федеральным законом от 19 мая 1995 года № 81-ФЗ «О государственных пособиях гражданам, имеющим детей» в рамках подпрограммы «Совершенствование социальной поддержки семьи и детей» государственной программы Российской Федерации «Социальная поддержка граждан»	21	0	821	5380		453 991 700,00	474 575 300,00
Закупка товаров, работ и услуг для обеспечения государственных (муниципальных) нужд	21	0	821	5380	200	820 000,00	850 000,00
Иные закупки товаров, работ и услуг для обеспечения государственных (муниципальных) нужд	21	0	821	5380	240	820 000,00	850 000,00
Социальное обеспечение и иные выплаты населению	21	0	821	5380	300	453 171 700,00	473 725 300,00
Пособия, компенсации, меры социальной поддержки по публичным нормативным обязательствам	21	0	821	5380	313	453 171 700,00	473 725 300,00
Осуществление переданных органам государственной власти субъектов Российской Федерации полномочий Российской Федерации по выплате пособий по уходу за ребенком до достижения им возраста полутора лет гражданам, не подлежащим обязательному социальному страхованию на случай временной нетрудоспособности и в связи с материнством	21	0	821	5381		-400 418 600,00	-417 492 060,00
Закупка товаров, работ и услуг для обеспечения государственных (муниципальных) нужд	21	0	821	5381	200	-650 000,00	-670 000,00
Иные закупки товаров, работ и услуг для обеспечения государственных (муниципальных) нужд	21	0	821	5381	240	-650 000,00	-670 000,00
Социальное обеспечение и иные выплаты населению	21	0	821	5381	300	-399 768 600,00	-416 822 060,00
Пособия, компенсации, меры социальной поддержки по публичным нормативным обязательствам	21	0	821	5381	313	-399 768 600,00	-416 822 060,00

1	2	3	4	5	6	7	8
Выплата пособий при рождении ребенка гражданам, не подлежащим обязательному социальному страхованию на случай временной нетрудоспособности и в связи с материнством	21	0	821	5383		-53 570 000,00	-57 080 000,00
Закупка товаров, работ и услуг для обеспечения государственных (муниципальных) нужд	21	0	821	5383	200	-170 000,00	-180 000,00
Иные закупки товаров, работ и услуг для обеспечения государственных (муниципальных) нужд	21	0	821	5383	240	-170 000,00	-180 000,00
Социальное обеспечение и иные выплаты населению	21	0	821	5383	300	-53 400 000,00	-56 900 000,00
Пособия, компенсации, меры социальной поддержки по публичным нормативным обязательствам	21	0	821	5383	313	-53 400 000,00	-56 900 000,00
Выплата единовременных пособий женщинам, вставшим на учет в медицинских учреждениях в ранние сроки беременности, уволенным в связи с ликвидацией организаций, прекращением деятельности (полномочий) физическими лицами в установленном порядке	21	0	821	5384		-550,00	-570,00
Социальное обеспечение и иные выплаты населению	21	0	821	5384	300	-550,00	-570,00
Пособия, компенсации, меры социальной поддержки по публичным нормативным обязательствам	21	0	821	5384	313	-550,00	-570,00
Выплата пособий по беременности и родам женщинам, уволенным в связи с ликвидацией организаций, прекращением деятельности (полномочий) физическими лицами в установленном порядке	21	0	821	5385		-2 550,00	-2 670,00
Социальное обеспечение и иные выплаты населению	21	0	821	5385	300	-2 550,00	-2 670,00
Пособия, компенсации, меры социальной поддержки по публичным нормативным обязательствам	21	0	821	5385	313	-2 550,00	-2 670,00
Перевозка несовершеннолетних, самовольно ушедших из семей, детских домов, школ-интернатов, специальных учебно-воспитательных и иных детских учреждений	21	0	821	5904		-260 300,00	-237 800,00
Предоставление субсидий государственным бюджетным, автономным учреждениям и иным некоммерческим организациям	21	0	821	5904	600	-260 300,00	-237 800,00
Субсидии бюджетным учреждениям на финансовое обеспечение государственного (муниципального) задания на оказание государственных (муниципальных) услуг (выполнение работ)	21	0	821	5904	611	-260 300,00	-237 800,00
Перевозка несовершеннолетних, самовольно ушедших из семей детских домов, школ-интернатов, специальных учебно-воспитательных и иных детских учреждений	21	0	821	5940		260 300,00	237 800,00
Предоставление субсидий государственным бюджетным, автономным учреждениям и иным некоммерческим организациям	21	0	821	5940	600	260 300,00	237 800,00
Субсидии бюджетным учреждениям на финансовое обеспечение государственного (муниципального) задания на оказание государственных (муниципальных) услуг (выполнение работ)	21	0	821	5940	611	260 300,00	237 800,00
Непрограммная деятельность	70					-143 616 000,00	-135 594 000,00
Департамент финансов Брянской области	70	0	818			-143 616 000,00	-135 594 000,00
Условно утвержденные расходы	70	0	818	1014		-143 616 000,00	-135 594 000,00
Условно утвержденные расходы	70	0	818	1014	999	-143 616 000,00	-135 594 000,00
ИТОГО:						-176 600 000,00	0,00

ПРИЛОЖЕНИЕ 6
к Закону Брянской области
«О внесении изменений
в Закон Брянской области
«Об областном бюджете на 2014 год
и на плановый период 2015 и 2016 годов»

Приложение 16.1
к Закону Брянской области
«Об областном бюджете на 2014 год
и на плановый период 2015 и 2016 годов»

**Распределение бюджетных ассигнований областного бюджета на осуществление
бюджетных инвестиций юридическим лицам, не являющимся государственными
или муниципальными учреждениями и государственными
или муниципальными унитарными предприятиями, на 2014 год**

рублей

Наименование объектов/мероприятий	ГРБС	РзПр	ЦСР	ВР	2014 год
1	2	3	4	5	6
ОАО «Агрогородок «Домашовский» Брянского района	817	0412	1761134	450	1 000 000,00
ОАО «Агрогородок «Юго-Западный» Гордеевского района	817	0412	1761134	450	1 000 000,00
ОАО «Агрогородок «Сельдовский» Дятьковского района	817	0412	1761134	450	1 000 000,00
ОАО «Агрогородок «Жирятинский» Жирятинского района	817	0412	1761134	450	1 000 000,00
ОАО «Агрогородок «Никольско-Слободской» Жуковского района	817	0412	1761134	450	1 000 000,00
ОАО «Агрогородок «Возрождение» Злынковского района	817	0412	1761134	450	1 000 000,00
ОАО «Агрогородок «Гетманобудский» Климовского района	817	0412	1761134	450	1 000 000,00
ОАО «Агрогородок «Родина», Клинцовского района	817	0412	1761134	450	1 000 000,00
ОАО «Агрогородок «Колос» Красногорского района	817	0412	1761134	450	1 000 000,00
ОАО «Агрогородок «Солнечный» Мглинского района	817	0412	1761134	450	1 000 000,00
ОАО «Агрогородок «Ипать» Новозыбковского района	817	0412	1761134	450	1 000 000,00
ОАО «Агрогородок «Кистерский» Погарского района	817	0412	1761134	450	1 000 000,00
ОАО «Агрогородок «Стародубский» Стародубского района	817	0412	1761134	450	1 000 000,00
ОАО «Агрогородок «Суражский» Суражского района	817	0412	1761134	450	1 000 000,00
ОАО «Агрогородок «Успех» Унечского района	817	0412	1761134	450	1 000 000,00
ОАО «Брянское мороженое»	817	0412	1761134	450	20 000 000,00
ОАО «Сельская авиация»	837	0412	1761134	450	5 000 000,00
ИТОГО:					40 000 000,00

ПРИЛОЖЕНИЕ 7
к Закону Брянской области
«О внесении изменений в Закон Брянской
области «Об областном бюджете на 2014 год
и на плановый период 2015 и 2016 годов»

Приложение 16.2
к Закону Брянской области
«Об областном бюджете на 2014 год
и на плановый период 2015 и 2016 годов»

**Распределение бюджетных ассигнований на осуществление бюджетных инвестиций
в объекты государственной и муниципальной собственности Брянской области,
софинансирование капитальных вложений в которые осуществляется
за счет межбюджетных субсидий из федерального бюджета, на 2014 год**

рублей

Наименование объектов/мероприятий	ГРБС	РзПр	ЦСР	ВР	2014 год
1	2	3	4	5	6
Объекты государственной собственности					
Перинатальный центр на 130 коек по ул. Камозина, 11 на территории ГАУЗ «Брянская городская больница №1», в том числе:					1 842 788 500,00
за счет средств федерального бюджета	814	0901	14 0 5230	414	1 768 332 400,00
за счет средств областного бюджета	814	0901	14 0 1389	414	74 456 100,00
Детский сад на 115 мест в н.п. Мичуринский Брянского района, в том числе:					31 980 000,00
за счет средств федерального бюджета	819	0701	16 0 5059	414	20 000 000,00
за счет средств областного бюджета	819	0701	16 0 1126	414	11 980 000,00
Мероприятия по развитию газификации в сельской местности, в том числе:					2 620 000,00
за счет средств федерального бюджета	819	0502	17 7 5018	414	1 415 000,00
за счет средств областного бюджета	819	0502	17 7 1126	414	1 205 000,00
Мероприятия по развитию водоснабжения в сельской местности, в том числе:					14 254 000,00
за счет средств федерального бюджета	819	0502	17 7 5018	414	7 560 000,00
за счет средств областного бюджета	819	0502	17 7 1126	414	6 694 000,00

1	2	3	4	5	6
Школа н.п. Зерново, Суземский район, в том числе:					39 862 255,00
за счет средств федерального бюджета	819	0702	17 7 5018	414	17 600 000,00
за счет средств областного бюджета	819	0702	17 7 1126	414	22 262 255,00
Строительство теннисного центра, г.Брянск, в том числе:					56 135 000,00
за счет средств федерального бюджета	819	1102	25 0 5095	414	40 000 000,00
за счет средств областного бюджета	819	1102	25 0 1126	414	16 135 000,00
Спортивный комплекс с катком на 300 мест в г. Трубчевск, в том числе:					47 000 000,00
за счет средств федерального бюджета	819	1102	25 0 5095	414	30 000 000,00
за счет средств областного бюджета	819	1102	25 0 1126	414	17 000 000,00
Объекты муниципальной собственности					
Детский сад н.п. Локоть, в том числе:					26 000 000,00
за счет средств федерального бюджета	819	0701	16 0 5059	522	20 000 000,00
за счет средств областного бюджета	819	0701	16 0 1127	522	6 000 000,00
Детский сад п.г.т. Клетня, в том числе:					23 000 000,00
за счет средств федерального бюджета	819	0701	16 0 5059	522	15 000 000,00
за счет средств областного бюджета	819	0701	16 0 1127	522	8 000 000,00
Пристройка к зданию МБДОУ «Гордеевский детский сад «Теремок», в том числе:					19 000 000,00
за счет средств федерального бюджета	819	0701	16 0 5059	522	15 000 000,00
за счет средств областного бюджета	819	0701	16 0 1127	522	4 000 000,00
Детский сад на 150 мест в г. Севск, в том числе:					31 470 900,00
за счет средств федерального бюджета	819	0701	16 0 5059	522	20 000 000,00
за счет средств областного бюджета	819	0701	16 0 1127	522	11 470 900,00
МОУ СОШ № 5 г.Сельцо (дошкольная группа), в том числе:					20 817 100,00
за счет средств федерального бюджета	819	0701	16 0 5059	522	20 817 100,00
за счет средств областного бюджета	819	0701	16 0 1127	522	0,00
Реконструкция здания под детский сад по переулку Почтовому, 81 в Бежицком районе города Брянска, в том числе:					13 500 000,00
за счет средств федерального бюджета	819	0701	16 0 5059	522	13 000 000,00
за счет средств областного бюджета	819	0701	16 0 1127	522	500 000,00
Детский сад на 335 мест в мкр-не «Орловский» в Фокинском районе г. Брянска, в том числе:					47 500 000,00
за счет средств федерального бюджета	819	0701	16 0 5059	522	47 000 000,00
за счет средств областного бюджета	819	0701	16 0 1127	522	500 000,00
Детский сад на 155 мест в микрорайоне «Дружба» с. Глинищево Брянского района, в том числе:					29 500 000,00
за счет средств федерального бюджета	819	0701	16 0 5059	522	25 000 000,00
за счет средств областного бюджета	819	0701	16 0 1127	522	4 500 000,00
Мероприятия по развитию газификации в сельской местности, в том числе:					26 643 278,00
за счет средств федерального бюджета	819	0502	17 7 5018	522	14 085 000,00
за счет средств областного бюджета	819	0502	17 7 1126	414	12 558 278,00
Мероприятия по развитию водоснабжения в сельской местности, в том числе:					2 296 000,00
за счет средств федерального бюджета	819	0502	17 7 5018	522	1 240 000,00
за счет средств областного бюджета	819	0502	17 7 1126	414	1 056 000,00
Газификация микрорайона «Дружба» с. Глинищево Брянского района, 4,179 км, в том числе:					6 395 460,00
за счет средств федерального бюджета	817	0405	17 7 5018	522	4 382 274,00
за счет средств областного бюджета	817	0405	17 7 1543	522	2 013 186,00
Внутриплощадочные сети водопровода (5,111 км) и канализации микрорайона «Дружба» с. Глинищево Брянского района, в том числе:					20 961 810,00
за счет средств федерального бюджета	817	0405	17 7 5018	522	8 583 268,00
за счет средств областного бюджета	817	0405	17 7 1543	522	12 378 542,00
Электроснабжение микрорайона «Дружба» с. Глинищево Брянского района (9,1 км), в том числе:					12 012 210,00
за счет средств федерального бюджета	817	0405	17 7 5018	522	6 548 715,00
за счет средств областного бюджета	817	0405	17 7 1543	522	5 463 495,00
Детский сад на 155 мест в микрорайоне «Дружба» с.Глинищево Брянского района (вторая очередь), в том числе:					15 243 330,00
за счет средств федерального бюджета	817	0405	1775018	522	8 236 290,00
за счет средств областного бюджета	817	0405	17 7 1543	522	7 007 040,00
Строительство автомобильных дорог в микрорайоне «Дружба» с. Глинищево Брянского района (4,159 км), в том числе:					35 387 190,00
за счет средств федерального бюджета	817	0405	1775018	522	12 249 453,00
за счет средств областного бюджета	817	0405	17 7 1543	522	23 137 737,00
Строительство средней школы на 150 мест в н.п. Бошино Карачевского района, в том числе:					39 775 000,00
за счет средств федерального бюджета	817	0405	17 7 5018	522	10 800 000,00
за счет средств областного бюджета	817	0405	17 7 1543	522	28 975 000,00
ИТОГО:					2 404 142 033,00

Источники внутреннего финансирования дефицита областного бюджета на 2014 год

рублей

КБК	Наименование	Сумма на 2014 год
1	2	3
818 01 02 00 00 00 0000 000	Кредиты кредитных организаций в валюте Российской Федерации	679 431 501,25
818 01 02 00 00 00 0000 700	Получение кредитов от кредитных организаций в валюте Российской Федерации	7 087 363 192,60
818 01 02 00 00 02 0000 710	Получение кредитов от кредитных организаций бюджетами субъектов Российской Федерации в валюте Российской Федерации	7 087 363 192,60
818 01 02 00 00 00 0000 800	Погашение кредитов, предоставленных кредитными организациями в валюте Российской Федерации	6 407 931 691,35
818 01 02 00 00 02 0000 810	Погашение бюджетами субъектов Российской Федерации кредитов от кредитных организаций в валюте Российской Федерации	6 407 931 691,35
818 01 03 00 00 00 0000 000	Бюджетные кредиты от других бюджетов бюджетной системы Российской Федерации	-140 000 000,00
818 01 03 01 00 00 0000 000	Бюджетные кредиты от других бюджетов бюджетной системы Российской Федерации в валюте Российской Федерации	-140 000 000,00
818 01 03 01 00 00 0000 700	Получение бюджетных кредитов от других бюджетов бюджетной системы Российской Федерации в валюте Российской Федерации	2 206 149 236,62
818 01 03 01 00 02 0000 710	Получение кредитов от других бюджетов бюджетной системы Российской Федерации бюджетами субъектов Российской Федерации	2 206 149 236,62
818 01 03 01 00 02 8001 710	Получение бюджетом субъекта Российской Федерации бюджетных кредитов на пополнение остатков средств на счете бюджета субъекта Российской Федерации	2 206 149 236,62
818 01 03 01 00 00 0000 800	Погашение бюджетных кредитов, полученных от других бюджетов бюджетной системы Российской Федерации в валюте Российской Федерации	2 346 149 236,62
818 01 03 01 00 02 0000 810	Погашение бюджетами субъектов Российской Федерации кредитов от других бюджетов бюджетной системы Российской Федерации в валюте Российской Федерации	2 346 149 236,62
818 01 03 01 00 02 8001 810	Погашение бюджетом субъекта Российской Федерации бюджетных кредитов на пополнение остатков средств на счете бюджета субъекта Российской Федерации	2 206 149 236,62
818 01 03 01 00 02 5002 810	Погашение бюджетом субъекта Российской Федерации бюджетных кредитов для частичного покрытия дефицита бюджета	140 000 000,00
818 01 05 00 00 00 0000 000	Изменение остатков средств на счетах по учету средств бюджета	92 104 963,11
818 01 05 00 00 00 0000 600	Уменьшение остатков средств бюджетов	92 104 963,11
818 01 05 02 00 00 0000 600	Уменьшение прочих остатков средств бюджетов	92 104 963,11
818 01 05 02 01 00 0000 610	Уменьшение прочих остатков денежных средств бюджетов	92 104 963,11
818 01 05 02 01 02 0000 610	Уменьшение прочих остатков денежных средств бюджетов субъектов Российской Федерации	92 104 963,11
000 01 06 00 00 00 0000 000	Иные источники внутреннего финансирования дефицитов бюджетов	237 168 498,75
818 01 06 04 00 00 0000 000	Исполнение государственных и муниципальных гарантий	110 564 007,17
818 01 06 04 01 00 0000 000	Исполнение государственных и муниципальных гарантий в валюте Российской Федерации	110 564 007,17
818 01 06 04 01 00 0000 800	Исполнение государственных и муниципальных гарантий в валюте Российской Федерации в случае, если исполнение гарантом государственных и муниципальных гарантий ведет к возникновению права регрессного требования гаранта к принципалу либо обусловлено уступкой гаранту прав требования бенефициара к принципалу	110 564 007,17
818 01 06 04 01 02 0000 810	Исполнение государственных гарантий субъектов Российской Федерации в валюте Российской Федерации в случае, если исполнение гарантом государственных гарантий субъекта Российской Федерации ведет к возникновению права регрессного требования гаранта к принципалу либо обусловлено уступкой гаранту прав требования бенефициара к принципалу	110 564 007,17
818 01 06 04 01 02 7002 810	Исполнение государственной гарантии субъекта Российской Федерации в валюте Российской Федерации на реализацию проекта «Городское водоснабжение и канализация» МУП «Брянский городской водоканал»	19 260 000,00
818 01 06 04 01 02 7003 810	Исполнение государственных гарантий субъекта Российской Федерации в валюте Российской Федерации, выданных ГУП «Брянская областная продовольственная корпорация»	84 704 007,17

1	2	3
818 01 06 04 01 02 7014 810	Исполнение государственных гарантий субъекта Российской Федерации в валюте Российской Федерации, выданных ТнВ «Ударник»	6 600 000,00
000 01 06 05 00 00 0000 000	Бюджетные кредиты, предоставленные внутри страны в валюте Российской Федерации	347 732 505,92
000 01 06 05 00 00 0000 600	Возврат бюджетных кредитов, предоставленных внутри страны в валюте Российской Федерации	447 732 505,92
000 01 06 05 01 00 0000 600	Возврат бюджетных кредитов, предоставленных юридическим лицам в валюте Российской Федерации	333 132 505,92
000 01 06 05 01 02 0000 640	Возврат бюджетных кредитов, предоставленных юридическим лицам из бюджетов субъектов Российской Федерации в валюте Российской Федерации	333 132 505,92
817 01 06 05 01 02 4101 640	Возврат бюджетных кредитов (бюджетных ссуд), предоставленных на обеспечение агропромышленного комплекса машиностроительной продукцией и приобретение племенного скота на основе договоров финансовой аренды (лизинга), возврат которых осуществляется юридическим лицом	72 582 700,00
818 01 06 05 01 02 7001 640	Возврат бюджетных кредитов, предоставленных НО «Брянский областной фонд жилищного строительства и ипотеки», от АНО «Брянский областной жилищный фонд» в валюте Российской Федерации	4 053 998,75
818 01 06 05 01 02 7002 640	Возврат бюджетных кредитов, предоставленных МУП «Брянский городской водоканал» в валюте Российской Федерации	19 260 000,00
818 01 06 05 01 02 7003 640	Возврат бюджетных кредитов, предоставленных ГУП «Брянская областная продовольственная корпорация» в валюте Российской Федерации	84 704 007,17
817 01 06 05 01 02 7007 640	Возврат бюджетных кредитов, предоставленных ГУП «Брянская областная продовольственная корпорация» на формирование регионального продовольственного фонда в валюте Российской Федерации	145 931 800,00
818 01 06 05 01 02 7014 640	Возврат бюджетных кредитов, предоставленных ТнВ «Ударник» в валюте Российской Федерации	6 600 000,00
000 01 06 05 02 00 0000 600	Возврат бюджетных кредитов, предоставленных другим бюджетам бюджетной системы Российской Федерации в валюте Российской Федерации	114 600 000,00
818 01 06 05 02 02 0000 640	Возврат бюджетных кредитов, предоставленных другим бюджетам бюджетной системы Российской Федерации из бюджетов субъектов Российской Федерации в валюте Российской Федерации	114 600 000,00
818 01 06 05 02 02 2603 640	Возврат бюджетами муниципальных образований бюджетных кредитов, полученных из областного бюджета для покрытия временных кассовых разрывов, возникающих при исполнении местных бюджетов	100 000 000,00
818 01 06 05 02 02 5003 640	Возврат бюджетами муниципальных образований бюджетных кредитов, полученных из областного бюджета для частичного покрытия дефицитов местных бюджетов, возврат которых осуществляется муниципальными образованиями	14 600 000,00
000 01 06 05 00 00 0000 500	Предоставление бюджетных кредитов внутри страны в валюте Российской Федерации	100 000 000,00
000 01 06 05 02 00 0000 500	Предоставление бюджетных кредитов другим бюджетам бюджетной системы Российской Федерации в валюте Российской Федерации	100 000 000,00
818 01 06 05 02 02 0000 540	Предоставление бюджетных кредитов другим бюджетам бюджетной системы Российской Федерации из бюджетов субъектов Российской Федерации в валюте Российской Федерации	100 000 000,00
818 01 06 05 02 02 2603 540	Предоставление бюджетам муниципальных образований из областного бюджета бюджетных кредитов для покрытия временных кассовых разрывов, возникающих при исполнении местных бюджетов	100 000 000,00
Итого источников внутреннего финансирования дефицита		868 704 963,11

ПРИЛОЖЕНИЕ 9
к Закону Брянской области
«О внесении изменений
в Закон Брянской области
«Об областном бюджете на 2014 год
и на плановый период 2015 и 2016 годов»

Приложение 18
к Закону Брянской области
«Об областном бюджете на 2014 год
и на плановый период 2015 и 2016 годов»

Источники внутреннего финансирования дефицита областного бюджета на плановый период 2015 и 2016 годов

в рублях

КБК	Наименование	Сумма на 2015 год	Сумма на 2016 год
1	2	3	4
818 01 02 00 00 00 0000 000	Кредиты кредитных организаций в валюте Российской Федерации	206519 520,77	0,00

1	2	3	4
818 01 02 00 00 00 0000 700	Получение кредитов от кредитных организаций в валюте Российской Федерации	9 093 882 713,37	9093 882 713,37
818 01 02 00 00 02 0000 710	Получение кредитов от кредитных организаций бюджетами субъектов Российской Федерации в валюте Российской Федерации	9 093 882 713,37	9 093 882 713,37
818 01 02 00 00 00 0000 800	Погашение кредитов, предоставленных кредитными организациями в валюте Российской Федерации	8 887 363 192,60	9 093 882 713,37
818 01 02 00 00 02 0000 810	Погашение бюджетами субъектов Российской Федерации кредитов от кредитных организаций в валюте Российской Федерации	8 887 363 192,60	9093 882 713,37
818 01 03 00 00 00 0000 000	Бюджетные кредиты от других бюджетов бюджетной системы Российской Федерации	-386 600 000,00	0,00
818 01 03 01 00 00 0000 000	Бюджетные кредиты от других бюджетов бюджетной системы Российской Федерации в валюте Российской Федерации	-386 600 000,00	0,00
818 01 03 01 00 00 0000 700	Получение бюджетных кредитов от других бюджетов бюджетной системы Российской Федерации в валюте Российской Федерации	2 257 582 805,25	2406 327 368,63
818 01 03 01 00 02 0000 710	Получение кредитов от других бюджетов бюджетной системы Российской Федерации бюджетами субъектов в валюте Российской Федерации	2 257 582 805,25	2 406 327 368,63
818 01 03 01 00 02 8001 710	Получение бюджетом субъекта Российской Федерации бюджетных кредитов на пополнение остатков средств на счете бюджета субъекта Российской Федерации	2 257 582 805,25	2 406 327 368,63
818 01 03 01 00 00 0000 800	Погашение бюджетных кредитов, полученных от других бюджетов бюджетной системы Российской Федерации в валюте Российской Федерации	2 644 182 805,25	2406 327 368,63
818 01 03 01 00 02 0000 810	Погашение бюджетами субъектов Российской Федерации кредитов от других бюджетов бюджетной системы Российской Федерации в валюте Российской Федерации	2 644 182 805,25	2 406 327 368,63
818 01 03 01 00 02 50 02 810	Погашение бюджетом субъекта Российской Федерации бюджетных кредитов для частичного покрытия дефицита бюджета	210 000 000,00	0,00
818 01 03 01 00 02 5102 810	Погашение бюджетом субъекта Российской Федерации бюджетных кредитов на строительство, реконструкцию, капитальный ремонт, ремонт и содержание автомобильных дорог общего пользования (за исключением автомобильных дорог федерального значения)	176 600 000,00	0,00
818 01 03 01 00 02 8001 810	Погашение бюджетом субъекта Российской Федерации бюджетных кредитов на пополнение остатков средств на счете бюджета субъекта Российской Федерации	2 257 582 805,25	2 406 327 368,63
000 01 06 00 00 00 0000 000	Иные источники внутреннего финансирования дефицитов бюджетов	3 480479,23	0,00
818 01 06 04 00 00 0000 000	Исполнение государственных и муниципальных гарантий	35 183 380,42	20 940 000,00
818 01 06 04 01 00 0000 000	Исполнение государственных и муниципальных гарантий в валюте Российской Федерации	35 183 380,42	20 940 000,00
818 01 06 04 01 00 0000 800	Исполнение государственных и муниципальных гарантий в валюте Российской Федерации в случае, если исполнение гарантом государственных и муниципальных гарантий ведет к возникновению права регрессного требования гаранта к принципалу либо обусловлено уступкой гаранту прав требования бенефициара к принципалу	35 183 380,42	20 940 000,00
818 01 06 04 01 02 0000 810	Исполнение государственных гарантий субъектов Российской Федерации в валюте Российской Федерации в случае, если исполнение гарантом государственных гарантий субъекта Российской Федерации ведет к возникновению права регрессного требования гаранта к принципалу либо обусловлено уступкой гаранту прав требования бенефициара к принципалу	35 183 380,42	20940 000,00
818 01 06 04 01 02 7002 810	Исполнение государственной гарантии субъекта Российской Федерации в валюте Российской Федерации на реализацию проекта «Городское водоснабжение и канализация» МУП «Брянский городской водоканал»	20 220 000,00	20 940 000,00
818 01 06 04 01 02 7014 810	Исполнение государственных гарантий субъекта Российской Федерации в валюте Российской Федерации, выданных ТнВ «Ударник»	14 963 380,42	0,00
000 01 06 05 00 00 0000 000	Бюджетные кредиты, предоставленные внутри страны в валюте Российской Федерации	38 663 859,65	20 940 000,00
000 01 06 05 00 00 0000 600	Возврат бюджетных кредитов, предоставленных внутри страны в валюте Российской Федерации	138 663 859,65	120 940 000,00

1	2	3	4
000 01 06 05 01 00 0000 600	Возврат бюджетных кредитов, предоставленных юридическим лицам в валюте Российской Федерации	38 663 859,65	20 940 000,00
000 01 06 05 0102 0000 640	Возврат бюджетных кредитов, предоставленных юридическим лицам из бюджетов субъектов Российской Федерации в валюте Российской Федерации	38 663 859,65	20 940 000,00
818 01 06 05 01 02 7001 640	Возврат бюджетных кредитов, предоставленных НО «Брянский областной фонд жилищного строительства и ипотеки», от АНО «Брянский областной жилищный фонд» в валюте Российской Федерации	3 480 479,23	0,00
818 01 06 05 01 02 7002 640	Возврат бюджетных кредитов, предоставленных МУП «Брянский городской водоканал» в валюте Российской Федерации	20 220 000,00	20 940 000,00
818 01 06 05 01 02 7014 640	Возврат бюджетных кредитов, предоставленных ТнВ «Ударник» в валюте Российской Федерации	14 963 380,42	0,00
000 01 06 05 02 00 0000 600	Возврат бюджетных кредитов, предоставленных другим бюджетам бюджетной системы Российской Федерации в валюте Российской Федерации	100 000 000,00	100 000 000,00
818 01 06 05 02.02 0000 640	Возврат бюджетных кредитов, предоставленных другим бюджетам бюджетной системы Российской Федерации из бюджетов субъектов Российской Федерации в валюте Российской Федерации	100 000 000,00	100 000 000,00
818 01 06 05 02 02 2603 640	Возврат бюджетами муниципальных образований бюджетных кредитов, полученных из областного бюджета для покрытия временных кассовых разрывов, возникающих при исполнении местных бюджетов	100 000 000,00	100 000 000,00
000 01 06 05 00 00 0000 500	Предоставление бюджетных кредитов внутри страны в валюте Российской Федерации	100 000 000,00	100 000 000,00
000 01 06 05 02 00 0000 500	Предоставление бюджетных кредитов другим бюджетам бюджетной системы Российской Федерации в валюте Российской Федерации	100 000 000,00	100 000 000,00
818 01 06 05 02 02 0000 540	Предоставление бюджетных кредитов другим бюджетам бюджетной системы Российской Федерации из бюджетов субъектов Российской Федерации в валюте Российской Федерации	100 000 000,00	100 000 000,00
818 01 06 05 02 02 2603 540	Предоставление бюджетам муниципальных образований из областного бюджета бюджетных кредитов для покрытия временных кассовых разрывов, возникающих при исполнении местных бюджетов	100 000 000,00	100 000 000,00
Итого источников внутреннего финансирования дефицита		-176 600 000,00	0,0

ПРИЛОЖЕНИЕ 10
к Закону Брянской области
«О внесении изменений
в Закон Брянской области
«Об областном бюджете на 2014 год
и на плановый период 2015 и 2016 годов»

Приложение 19
к Закону Брянской области
«Об областном бюджете на 2014 год
и на плановый период 2015 и 2016 годов»

Программа государственных внутренних заимствований Брянской области на 2014 год

рублей

Наименование	Сумма на 2014 год
Внутренние заимствования (привлечение/погашение)	539 431 501,25
Кредиты кредитных организаций	679 431 501,25
Получение кредитов	7 087 363 192,60
Погашение кредитов	6 407 931 691,35
Бюджетные кредиты, полученные от других бюджетов бюджетной системы Российской Федерации	-140 000 000,00
Получение кредитов	2 206 149 236,62
Погашение кредитов	2 346 149 236,62
в том числе:	
погашение бюджетом субъекта Российской Федерации бюджетных кредитов на пополнение остатков средств на счете бюджета субъекта Российской Федерации	2 206 149 236,62
погашение бюджетом субъекта Российской Федерации бюджетных кредитов для частичного покрытия дефицита бюджета	140 000 000,00
погашение бюджетом субъекта Российской Федерации бюджетных кредитов на строительство, реконструкцию, капитальный ремонт, ремонт и содержание автомобильных дорог общего пользования (за исключением автомобильных дорог федерального значения)	0,00

**Программа государственных внутренних заимствований Брянской области
на плановый период 2015 и 2016 годов**

рублей

Наименование	Сумма на 2015 год	Сумма на 2016 год
1	2	3
Внутренние заимствования (привлечение/погашение)	-180 080 479,23	0,00
Кредиты кредитных организаций	206 519 520,77	0,00
Получение кредитов	9 093 882 713,37	9 093 882 713,37
Погашение кредитов	8 887 363 192,60	9 093 882 713,37
Бюджетные кредиты, полученные от других бюджетов бюджетной системы Российской Федерации	-386 600 000,00	0,00
Получение кредитов	2 257 582 805,25	2 406 327 368,63
Погашение кредитов	2 644 182 805,25	2 406 327 368,63
в том числе:		
погашение бюджетом субъекта Российской Федерации бюджетных кредитов на пополнение остатков средств на счете бюджета субъекта Российской Федерации	2 257 582 805,25	2 406 327 368,63
погашение бюджетом субъекта Российской Федерации бюджетных кредитов для частичного покрытия дефицита бюджета	210 000 000,00	0,00
погашение бюджетом субъекта Российской Федерации бюджетных кредитов на строительство, реконструкцию, капитальный ремонт, ремонт и содержание автомобильных дорог общего пользования (за исключением автомобильных дорог федерального значения)	176 600 000,00	0,00

ПРИЛОЖЕНИЕ 12
к Закону Брянской области
«О внесении изменений
в Закон Брянской области
«Об областном бюджете на 2014 год
и на плановый период 2015 и 2016 годов»

Приложение 21
к Закону Брянской области
«Об областном бюджете на 2014 год
и на плановый период 2015 и 2016 годов»

ПРОГРАММА
государственных гарантий Брянской области в валюте Российской Федерации на 2014 год

рублей

№ п. п.	Наименование (категория) принципала	Направления (цели) заимствования	Наличие права регрессного требования гаранта к принципалу	Иные условия предоставления гарантий	Объем гарантий на 2014 год		всего
					основной долг	проценты за обслуживание основного долга	
1. Общий объем гарантий							
2. Общий объем бюджетных ассигнований, предусмотренных на исполнение государственных гарантий Брянской области по возможным гарантийным случаям в 2014 году							
			—		—		110 564 007,17

ПРИЛОЖЕНИЕ 13
к Закону Брянской области
«О внесении изменений
в Закон Брянской области
«Об областном бюджете на 2014 год
и на плановый период 2015 и 2016 годов»

Приложение 22
к Закону Брянской области
«Об областном бюджете на 2014 год
и на плановый период 2015 и 2016 годов»

**ПРОГРАММА
государственных гарантий Брянской области в валюте Российской Федерации на плановый период 2015 и 2016 годов**

рублей

№ п. п.	Наименование (категория) принципала	Направления (цели) заимствования	Наличие права регрессного требования гаранта к принципалу	Иные условия предоставления гарантий	Объем гарантий на 2015 и 2016 годы		
					основной долг	проценты за обслуживание основного долга	всего
2015 год							
1.	Общий объем гарантий				0,00	0,00	0,00
2.	Общий объем бюджетных ассигнований, предусмотренных на исполнение государственных гарантий Брянской области по возможным гарантийным случаям в 2015 году					35 183 380,42	
2016 год							
1.	Общий объем гарантий				0,00	0,00	0,00
2.	Общий объем бюджетных ассигнований, предусмотренных на исполнение государственных гарантий Брянской области по возможным гарантийным случаям в 2016 году					20 940 000,00	

БРЯНСКАЯ ОБЛАСТНАЯ ДУМА ПОСТАНОВЛЕНИЕ

от 26.06.2014 г.

№ 5-1685

О Законе Брянской области «О внесении изменений в Закон Брянской области «Об областном бюджете на 2014 год и на плановый период 2015 и 2016 годов»

Рассмотрев проект закона Брянской области «О внесении изменений в Закон Брянской области «Об областном бюджете на 2014 год и на плановый период 2015 и 2016 годов», внесенный Губернатором Брянской области, учитывая заключения Контрольно-счетной палаты Брянской области, правового управления Брянской областной Думы и решение постоянного комитета Брянской областной Думы по бюджету, налогам и экономической политике, Брянская областная Дума

ПОСТАНОВИЛА:

1. Принять Закон Брянской области «О внесении изменений в Закон Брянской области «Об областном бюджете на 2014 год и на плановый период 2015 и 2016 годов».
2. Направить настоящий Закон Губернатору Брянской области для подписания и опубликования.

Председатель Думы В. И. ГАЙДУКОВ

УКАЗ ГУБЕРНАТОРА БРЯНСКОЙ ОБЛАСТИ

от 23 июня 2014 г.

г. Брянск

№ 217

Об утверждении границ охранных зон, зон ограниченной эксплуатации памятников природы «Овраги Верхний и Нижний Судки с родниками, бровками и отвершками (Брянские балки) в г. Брянске»

В соответствии с Федеральным законом от 14 марта 1995 года № 33-ФЗ «Об особо охраняемых природных территориях», Законом Брянской области от 30 декабря 2005 года № 121-З «Об особо охраняемых природных территориях в Брянской области», постановлением Правительства Брянской области от 23 июня 2014 года № 263-п «Об утверждении паспорта и Положения о памятниках природы «Овраги Верхний и Нижний Судки с родниками, бровками и отвершками (Брянские балки) в г. Брянске»

ПОСТАНОВЛЯЮ:

1. Утвердить прилагаемые:
 - границу охранной зоны памятника природы «Овраг Верхний Судок с родниками, бровками и отвершками (Брянские балки) в г. Брянске»;
 - границу охранной зоны памятника природы «Овраг Нижний Судок с родниками, бровками и отвершками (Брянские балки) в г. Брянске»;
 - границу зоны ограниченной эксплуатации памятника природы «Овраг Нижний Судок с родниками, бровками и отвершками (Брянские балки) в г. Брянске»;
 - границу зоны ограниченной эксплуатации памятника природы «Овраг Верхний Судок с родниками, бровками и отвершками (Брянские балки) в г. Брянске».
2. Опубликовать настоящий указ в средствах массовой информации.
3. Контроль за исполнением указа возложить на заместителя губернатора Брянской области Симоненко Н. К.

Губернатор Н. В. ДЕНИН

Граница зоны ограниченной эксплуатации памятника природы «Овраг Верхний Судок с родниками, бровками и отвершками (Брянские балки) в г. Брянске»

Всего листов 95

КАРТА (ПЛАН)

Граница зоны ограниченной эксплуатации памятника природы «Овраг Верхний Судок с родниками, бровками и отвершками (Брянские балки) в г. Брянске» Брянской области
(наименование объекта землеустройства)

Титульный лист

1. Сведения о заказчике землеустроительных работ:

О физическом лице:

Фамилия, имя, отчество (отчество указывается при наличии) -

О юридическом лице, органе государственной власти, органе местного самоуправления:

Полное наименование **Департамент природных ресурсов и экологии Брянской области**
Адрес юридического лица: **241050, Брянская обл., г. Брянск, бульвар Гагарина, д. 25**

Страна регистрации (инкорпорации) (указывается в отношении иностранного юридического лица) -

Фамилия и инициалы уполномоченного представителя, его должность, реквизиты доверенности (если представитель действует по доверенности) **Ишуткин В.В., директор департамента природных ресурсов и экологии Брянской области**

Подпись _____ (Ишуткин В.В.)

Дата «__» _____ 20__ г.

Место для оттиска печати заказчика

КАРТА (ПЛАН)

Граница зоны ограниченной эксплуатации памятника природы «Овраг Верхний Судок с родниками, бровками и отвершками (Брянские балки) в г. Брянске» Брянской области
(наименование объекта землеустройства)

Титульный лист

2. Сведения об исполнителе землеустроительных работ:

Об индивидуальном предпринимателе:

Фамилия, имя, отчество (отчество указывается при наличии) -

Идентификационный номер налогоплательщика -

Контактный телефон и почтовый адрес -

Номер квалификационного аттестата кадастрового инженера (если исполнителем является кадастровый инженер) 32-11-59

О юридическом лице:

Полное наименование Общество с ограниченной ответственностью "Региональное автономное объединение "ГеоКадастрИнформ"

Основной государственный регистрационный номер 1133256007983

Контактный телефон и почтовый адрес 8(4832)599333 241050, Брянская обл., г. Брянск, ул.Калинина, д.93

Фамилия и инициалы уполномоченного представителя юридического лица, его должность, реквизиты доверенности (если представитель действует по доверенности) Смирнов Р.С., директор ООО "РАО"ГеоКадастрИнформ"

Сведения о кадастровом инженерере Кузнецова Светлана Александровна

Подпись _____ (Кузнецова С.А.)

Дата «15» 01 2014 г.

Место для отпечатка печати лица, составившего карту (план) объекта землеустройства



КАРТА (ПЛАН)

Граница зоны ограниченной эксплуатации памятника природы «Овраг Верхний Судок с родниками, бровками и отвершками (Брянские балки) в г. Брянске» Брянской области
(наименование объекта землеустройства)

Титульный лист**3. Сведения о согласовании карты (плана) объекта землеустройства:**

Полное наименование органа (организации), с которым осуществляется согласование, фамилия и инициалы уполномоченного лица, его должность:

Реквизиты письма (дата и номер, если согласование оформлено в виде письма):

Подпись _____

Дата «__» _____ 20__ г.

Место для оттиска печати органа (организации), с которым осуществляется согласование

Полное наименование органа (организации), с которым осуществляется согласование, фамилия и инициалы уполномоченного лица, его должность:

Реквизиты письма (дата и номер, если согласование оформлено в виде письма):

Подпись _____

Дата «__» _____ 20__ г.

Место для оттиска печати органа (организации), с которым осуществляется согласование

Полное наименование органа (организации), с которым осуществляется согласование, фамилия и инициалы уполномоченного лица, его должность:

Реквизиты письма (дата и номер, если согласование оформлено в виде письма):

Подпись _____

Дата «__» _____ 20__ г.

Место для оттиска печати органа (организации), с которым осуществляется согласование

КАРТА (ПЛАН)**Граница зоны ограниченной эксплуатации памятника природы «Овраг Верхний Судок с родниками, бровками и отвершками (Брянские балки) в г. Брянске» Брянской области**

(наименование объекта землеустройства)

Титульный лист**4. Информация о передаче карты (плана) объекта землеустройства в государственный фонд данных, полученных в результате проведения землеустройства:**

Регистрационный № _____

Дата передачи «__» _____ 20__ г.

*(наименование органа (организации), осуществляющего хранение землеустроительной документации)***КАРТА (ПЛАН)****Граница зоны ограниченной эксплуатации памятника природы «Овраг Верхний Судок с родниками, бровками и отвершками (Брянские балки) в г. Брянске» Брянской области**

(наименование объекта землеустройства)

№ п/п	Содержание	Номера листов
1	2	3
1.	Основания для проведения землеустроительных работ и исходные данные	6
2.	Сведения об объекте землеустройства	16
3.	Сведения о местоположении границ объекта землеустройства	17
4.	Обзорная схема границ объекта землеустройства	82
5.	План границ объекта землеустройства	83

КАРТА (ПЛАН)		
<u>Граница зоны ограниченной эксплуатации памятника природы «Овраг Верхний Судок с родниками, бровками и отвершками (Брянские балки) в г. Брянске» Брянской области</u>		
(наименование объекта землеустройства)		
Основания для проведения землеустроительных работ и исходные данные		
Перечень документов		
№ п/п	Наименование и реквизиты документа	Сведения об органе (организации), подготовившем или принявшем документ
1	2	3
1.	Государственный контракт № 1-ООС/ДПР от 31.07.2013 г.	Департамент природных ресурсов и экологии Брянской области
2.	Дополнительное соглашение № 1 от 15.09.2013 г.	Департамент природных ресурсов и экологии Брянской области
3.	Кадастровый план территории от 27.08.2013 № 32/201/13-234937	филиал ФГБУ «Федеральная кадастровая палата Федеральной службы государственной регистрации, кадастра и картографии» по Брянской области
4.	Кадастровый план территории от 27.08.2013 № 32/201/13-234894	филиал ФГБУ «Федеральная кадастровая палата Федеральной службы государственной регистрации, кадастра и картографии» по Брянской области
5.	Кадастровый план территории от 27.08.2013 № 32/201/13-234850	филиал ФГБУ «Федеральная кадастровая палата Федеральной службы государственной регистрации, кадастра и картографии» по Брянской области
6.	Кадастровый план территории от 27.08.2013 № 32/201/13-234965	филиал ФГБУ «Федеральная кадастровая палата Федеральной службы государственной регистрации, кадастра и картографии» по Брянской области
7.	Кадастровый план территории от 27.08.2013 № 32/201/13-235222	филиал ФГБУ «Федеральная кадастровая палата Федеральной службы государственной регистрации, кадастра и картографии» по Брянской области
8.	Кадастровый план территории от 27.08.2013 № 32/201/13-235576	филиал ФГБУ «Федеральная кадастровая палата Федеральной службы государственной регистрации,

КАРТА (ПЛАН)**Граница зоны ограниченной эксплуатации памятника природы «Овраг Верхний Судок с родниками, бровками и отвершками (Брянские балки) в г. Брянске» Брянской области**

(наименование объекта землеустройства)

Основания для проведения землеустроительных работ и исходные данные**Перечень документов**

		кадастра и картографии» по Брянской области
9.	Кадастровый план территории от 27.08.2013 № 32/201/13-234841	филиал ФГБУ «Федеральная кадастровая палата Федеральной службы государственной регистрации, кадастра и картографии» по Брянской области
10.	Кадастровый план территории от 27.08.2013 № 32/201/13-234884	филиал ФГБУ «Федеральная кадастровая палата Федеральной службы государственной регистрации, кадастра и картографии» по Брянской области
11.	Кадастровый план территории от 27.08.2013 № 32/201/13-234886	филиал ФГБУ «Федеральная кадастровая палата Федеральной службы государственной регистрации, кадастра и картографии» по Брянской области
12.	Кадастровый план территории от 27.08.2013 № 32/201/13-235518	филиал ФГБУ «Федеральная кадастровая палата Федеральной службы государственной регистрации, кадастра и картографии» по Брянской области
13.	Кадастровый план территории от 27.08.2013 № 32/201/13-234953	филиал ФГБУ «Федеральная кадастровая палата Федеральной службы государственной регистрации, кадастра и картографии» по Брянской области
14.	Кадастровый план территории от 27.08.2013 № 32/201/13-234957	филиал ФГБУ «Федеральная кадастровая палата Федеральной службы государственной регистрации, кадастра и картографии» по Брянской области
15.	Кадастровый план территории от 27.08.2013 № 32/201/13-235080	филиал ФГБУ «Федеральная кадастровая палата Федеральной службы государственной регистрации, кадастра и картографии» по Брянской области
16.	Кадастровый план территории от 27.08.2013 № 32/201/13-235118	филиал ФГБУ «Федеральная кадастровая палата Федеральной службы государственной регистрации, кадастра и картографии» по Брянской области

КАРТА (ПЛАН)		
<u>Граница зоны ограниченной эксплуатации памятника природы «Овраг Верхний Судок с родниками, бровками и отвершками (Брянские балки) в г. Брянске» Брянской области</u>		
(наименование объекта землеустройства)		
Основания для проведения землеустроительных работ и исходные данные		
Перечень документов		
17.	Кадастровый план территории от 27.08.2013 № 32/201/13-235089	филиал ФГБУ «Федеральная кадастровая палата Федеральной службы государственной регистрации, кадастра и картографии» по Брянской области
18.	Кадастровый план территории от 27.08.2013 № 32/201/13-235093	филиал ФГБУ «Федеральная кадастровая палата Федеральной службы государственной регистрации, кадастра и картографии» по Брянской области
19.	Кадастровый план территории от 27.08.2013 № 32/201/13-234887	филиал ФГБУ «Федеральная кадастровая палата Федеральной службы государственной регистрации, кадастра и картографии» по Брянской области
20.	Кадастровый план территории от 27.08.2013 № 32/201/13-234842	филиал ФГБУ «Федеральная кадастровая палата Федеральной службы государственной регистрации, кадастра и картографии» по Брянской области
21.	Кадастровый план территории от 27.08.2013 № 32/201/13-234845	филиал ФГБУ «Федеральная кадастровая палата Федеральной службы государственной регистрации, кадастра и картографии» по Брянской области
22.	Кадастровый план территории от 27.08.2013 № 32/201/13-234891	филиал ФГБУ «Федеральная кадастровая палата Федеральной службы государственной регистрации, кадастра и картографии» по Брянской области
23.	Кадастровый план территории от 27.08.2013 № 32/201/13-234897	филиал ФГБУ «Федеральная кадастровая палата Федеральной службы государственной регистрации, кадастра и картографии» по Брянской области
24.	Кадастровый план территории от 27.08.2013 № 32/201/13-234847	филиал ФГБУ «Федеральная кадастровая палата Федеральной службы государственной регистрации, кадастра и картографии» по Брянской области
25.	Кадастровый план территории от 27.08.2013 № 32/201/13-234848	филиал ФГБУ «Федеральная кадастровая палата Федеральной

КАРТА (ПЛАН)**Граница зоны ограниченной эксплуатации памятника природы «Овраг Верхний Судок с родниками, бровками и отвершками (Брянские балки) в г. Брянске» Брянской области**

(наименование объекта землеустройства)

Основания для проведения землеустроительных работ и исходные данные**Перечень документов**

		службы государственной регистрации, кадастра и картографии» по Брянской области
26.	Кадастровый план территории от 27.08.2013 № 32/201/13-235226	филиал ФГБУ «Федеральная кадастровая палата Федеральной службы государственной регистрации, кадастра и картографии» по Брянской области
27.	Кадастровый план территории от 27.08.2013 № 32/201/13-235230	филиал ФГБУ «Федеральная кадастровая палата Федеральной службы государственной регистрации, кадастра и картографии» по Брянской области
28.	Кадастровый план территории от 27.08.2013 № 32/201/13-235542	филиал ФГБУ «Федеральная кадастровая палата Федеральной службы государственной регистрации, кадастра и картографии» по Брянской области
29.	Кадастровый план территории от 27.08.2013 № 32/201/13-235514	филиал ФГБУ «Федеральная кадастровая палата Федеральной службы государственной регистрации, кадастра и картографии» по Брянской области
30.	Кадастровый план территории от 27.08.2013 № 32/201/13-235547	филиал ФГБУ «Федеральная кадастровая палата Федеральной службы государственной регистрации, кадастра и картографии» по Брянской области
31.	Кадастровый план территории от 27.08.2013 № 32/201/13-235244	филиал ФГБУ «Федеральная кадастровая палата Федеральной службы государственной регистрации, кадастра и картографии» по Брянской области
32.	Кадастровый план территории от 27.08.2013 № 32/201/13-235247	филиал ФГБУ «Федеральная кадастровая палата Федеральной службы государственной регистрации, кадастра и картографии» по Брянской области
33.	Кадастровый план территории от 27.08.2013 № 32/201/13-235252	филиал ФГБУ «Федеральная кадастровая палата Федеральной службы государственной регистрации, кадастра и картографии» по Брянской области

КАРТА (ПЛАН)		
<u>Граница зоны ограниченной эксплуатации памятника природы «Овраг Верхний Судок с родниками, бровками и отвершками (Брянские балки) в г. Брянске» Брянской области</u>		
(наименование объекта землеустройства)		
Основания для проведения землеустроительных работ и исходные данные		
Перечень документов		
		области
34.	Кадастровый план территории от 27.08.2013 № 32/201/13-235504	филиал ФГБУ «Федеральная кадастровая палата Федеральной службы государственной регистрации, кадастра и картографии» по Брянской области
35.	Кадастровый план территории от 27.08.2013 № 32/201/13-235552	филиал ФГБУ «Федеральная кадастровая палата Федеральной службы государственной регистрации, кадастра и картографии» по Брянской области
36.	Кадастровый план территории от 27.08.2013 № 32/201/13-235554	филиал ФГБУ «Федеральная кадастровая палата Федеральной службы государственной регистрации, кадастра и картографии» по Брянской области
37.	Кадастровый план территории от 27.08.2013 № 32/201/13-235556	филиал ФГБУ «Федеральная кадастровая палата Федеральной службы государственной регистрации, кадастра и картографии» по Брянской области
38.	Кадастровый план территории от 27.08.2013 № 32/201/13-235567	филиал ФГБУ «Федеральная кадастровая палата Федеральной службы государственной регистрации, кадастра и картографии» по Брянской области
39.	Кадастровый план территории от 27.08.2013 № 32/201/13-235571	филиал ФГБУ «Федеральная кадастровая палата Федеральной службы государственной регистрации, кадастра и картографии» по Брянской области
40.	Кадастровый план территории от 27.08.2013 № 32/201/13-235575	филиал ФГБУ «Федеральная кадастровая палата Федеральной службы государственной регистрации, кадастра и картографии» по Брянской области
41.	Кадастровый план территории от 27.08.2013 № 32/201/13-235579	филиал ФГБУ «Федеральная кадастровая палата Федеральной службы государственной регистрации, кадастра и картографии» по Брянской области
42.	Кадастровый план территории от	филиал ФГБУ «Федеральная

КАРТА (ПЛАН)**Граница зоны ограниченной эксплуатации памятника природы «Овраг Верхний Судок с родниками, бровками и отвершками (Брянские балки) в г. Брянске» Брянской области**

(наименование объекта землеустройства)

Основания для проведения землеустроительных работ и исходные данные**Перечень документов**

	27.08.2013 № 32/201/13-234838	кадастровая палата Федеральной службы государственной регистрации, кадастра и картографии» по Брянской области
43.	Кадастровый план территории от 27.08.2013 № 32/201/13-234878	филиал ФГБУ «Федеральная кадастровая палата Федеральной службы государственной регистрации, кадастра и картографии» по Брянской области
44.	Кадастровый план территории от 27.08.2013 № 32/201/13-234881	филиал ФГБУ «Федеральная кадастровая палата Федеральной службы государственной регистрации, кадастра и картографии» по Брянской области
45.	Кадастровый план территории от 27.08.2013 № 32/201/13-234882	филиал ФГБУ «Федеральная кадастровая палата Федеральной службы государственной регистрации, кадастра и картографии» по Брянской области
46.	Кадастровый план территории от 27.08.2013 № 32/201/13-234851	филиал ФГБУ «Федеральная кадастровая палата Федеральной службы государственной регистрации, кадастра и картографии» по Брянской области
47.	Кадастровый план территории от 27.08.2013 № 32/201/13-234888	филиал ФГБУ «Федеральная кадастровая палата Федеральной службы государственной регистрации, кадастра и картографии» по Брянской области
48.	Кадастровый план территории от 27.08.2013 № 32/201/13-234890	филиал ФГБУ «Федеральная кадастровая палата Федеральной службы государственной регистрации, кадастра и картографии» по Брянской области
49.	Кадастровый план территории от 27.08.2013 № 32/201/13-235175	филиал ФГБУ «Федеральная кадастровая палата Федеральной службы государственной регистрации, кадастра и картографии» по Брянской области
50.	Кадастровый план территории от 27.08.2013 № 32/201/13-235180	филиал ФГБУ «Федеральная кадастровая палата Федеральной службы государственной регистрации,

КАРТА (ПЛАН)		
<u>Граница зоны ограниченной эксплуатации памятника природы «Овраг Верхний Судок с родниками, бровками и отвершками (Брянские балки) в г. Брянске» Брянской области</u>		
(наименование объекта землеустройства)		
Основания для проведения землеустроительных работ и исходные данные		
Перечень документов		
		кадастра и картографии» по Брянской области
51.	Кадастровый план территории от 27.08.2013 № 32/201/13-235208	филиал ФГБУ «Федеральная кадастровая палата Федеральной службы государственной регистрации, кадастра и картографии» по Брянской области
52.	Кадастровый план территории от 27.08.2013 № 32/201/13-235214	филиал ФГБУ «Федеральная кадастровая палата Федеральной службы государственной регистрации, кадастра и картографии» по Брянской области
53.	Кадастровый план территории от 27.08.2013 № 32/201/13-235229	филиал ФГБУ «Федеральная кадастровая палата Федеральной службы государственной регистрации, кадастра и картографии» по Брянской области
54.	Кадастровый план территории от 27.08.2013 № 32/201/13-235251	филиал ФГБУ «Федеральная кадастровая палата Федеральной службы государственной регистрации, кадастра и картографии» по Брянской области
55.	Кадастровый план территории от 27.08.2013 № 32/201/13-235374	филиал ФГБУ «Федеральная кадастровая палата Федеральной службы государственной регистрации, кадастра и картографии» по Брянской области
56.	Кадастровый план территории от 27.08.2013 № 32/201/13-235384	филиал ФГБУ «Федеральная кадастровая палата Федеральной службы государственной регистрации, кадастра и картографии» по Брянской области
57.	Кадастровый план территории от 27.08.2013 № 32/201/13-235506	филиал ФГБУ «Федеральная кадастровая палата Федеральной службы государственной регистрации, кадастра и картографии» по Брянской области
58.	Кадастровый план территории от 27.08.2013 № 32/201/13-235174	филиал ФГБУ «Федеральная кадастровая палата Федеральной службы государственной регистрации, кадастра и картографии» по Брянской области

КАРТА (ПЛАН)**Граница зоны ограниченной эксплуатации памятника природы «Овраг Верхний Судок с родниками, бровками и отвершками (Брянские балки) в г. Брянске» Брянской области**

(наименование объекта землеустройства)

Основания для проведения землеустроительных работ и исходные данные**Перечень документов**

59.	Кадастровый план территории от 27.08.2013 № 32/201/13-235171	филиал ФГБУ «Федеральная кадастровая палата Федеральной службы государственной регистрации, кадастра и картографии» по Брянской области
60.	Кадастровый план территории от 27.08.2013 № 32/201/13-235191	филиал ФГБУ «Федеральная кадастровая палата Федеральной службы государственной регистрации, кадастра и картографии» по Брянской области
61.	Кадастровый план территории от 27.08.2013 № 32/201/13-235198	филиал ФГБУ «Федеральная кадастровая палата Федеральной службы государственной регистрации, кадастра и картографии» по Брянской области
62.	Кадастровый план территории от 27.08.2013 № 32/201/13-235215	филиал ФГБУ «Федеральная кадастровая палата Федеральной службы государственной регистрации, кадастра и картографии» по Брянской области
63.	Кадастровый план территории от 28.08.2013 № 32/201/13-235617	филиал ФГБУ «Федеральная кадастровая палата Федеральной службы государственной регистрации, кадастра и картографии» по Брянской области
64.	Кадастровый план территории от 27.08.2013 № 32/201/13-235224	филиал ФГБУ «Федеральная кадастровая палата Федеральной службы государственной регистрации, кадастра и картографии» по Брянской области
65.	Кадастровый план территории от 27.08.2013 № 32/201/13-235541	филиал ФГБУ «Федеральная кадастровая палата Федеральной службы государственной регистрации, кадастра и картографии» по Брянской области
66.	Кадастровый план территории от 27.08.2013 № 32/201/13-235583	филиал ФГБУ «Федеральная кадастровая палата Федеральной службы государственной регистрации, кадастра и картографии» по Брянской области
67.	Кадастровый план территории от 27.08.2013 № 32/201/13-235589	филиал ФГБУ «Федеральная кадастровая палата Федеральной

КАРТА (ПЛАН)		
<u>Граница зоны ограниченной эксплуатации памятника природы «Овраг Верхний Судок с родниками, бровками и отвершками (Брянские балки) в г. Брянске» Брянской области</u>		
(наименование объекта землеустройства)		
Основания для проведения землеустроительных работ и исходные данные		
Перечень документов		
		службы государственной регистрации, кадастра и картографии» по Брянской области
68.	Кадастровый план территории от 27.08.2013 № 32/201/13-235585	филиал ФГБУ «Федеральная кадастровая палата Федеральной службы государственной регистрации, кадастра и картографии» по Брянской области
69.	Кадастровый план территории от 27.08.2013 № 32/201/13-235581	филиал ФГБУ «Федеральная кадастровая палата Федеральной службы государственной регистрации, кадастра и картографии» по Брянской области
70.	Кадастровый план территории от 27.08.2013 № 32/201/13-235580	филиал ФГБУ «Федеральная кадастровая палата Федеральной службы государственной регистрации, кадастра и картографии» по Брянской области
71.	Кадастровый план территории от 27.08.2013 № 32/201/13-235524	филиал ФГБУ «Федеральная кадастровая палата Федеральной службы государственной регистрации, кадастра и картографии» по Брянской области
72.	Кадастровый план территории от 27.08.2013 № 32/201/13-235228	филиал ФГБУ «Федеральная кадастровая палата Федеральной службы государственной регистрации, кадастра и картографии» по Брянской области
73.	Кадастровый план территории от 27.08.2013 № 32/201/13-235240	филиал ФГБУ «Федеральная кадастровая палата Федеральной службы государственной регистрации, кадастра и картографии» по Брянской области
74.	Кадастровый план территории от 27.08.2013 № 32/201/13-235248	филиал ФГБУ «Федеральная кадастровая палата Федеральной службы государственной регистрации, кадастра и картографии» по Брянской области
75.	Кадастровый план территории от 27.08.2013 № 32/201/13-235587	филиал ФГБУ «Федеральная кадастровая палата Федеральной службы государственной регистрации, кадастра и картографии» по Брянской области

КАРТА (ПЛАН)**Граница зоны ограниченной эксплуатации памятника природы «Овраг Верхний Судок с родниками, бровками и отвершками (Брянские балки) в г. Брянске» Брянской области**

(наименование объекта землеустройства)

Основания для проведения землеустроительных работ и исходные данные**Перечень документов**

		области
76.	Кадастровый план территории от 27.08.2013 № 32/201/13-235205	филиал ФГБУ «Федеральная кадастровая палата Федеральной службы государственной регистрации, кадастра и картографии» по Брянской области
77.	Кадастровый план территории от 27.08.2013 № 32/201/13-235591	филиал ФГБУ «Федеральная кадастровая палата Федеральной службы государственной регистрации, кадастра и картографии» по Брянской области
78.	Кадастровый план территории от 27.08.2013 № 32/201/13-235592	филиал ФГБУ «Федеральная кадастровая палата Федеральной службы государственной регистрации, кадастра и картографии» по Брянской области
79.	Кадастровый план территории от 27.08.2013 № 32/201/13-235595	филиал ФГБУ «Федеральная кадастровая палата Федеральной службы государственной регистрации, кадастра и картографии» по Брянской области
80.	План границ объекта землеустройства, М 1:2000, 2001г.	ФГУП "Брянскгипроводхоз"

КАРТА (ПЛАН)		
<u>Граница зоны ограниченной эксплуатации памятника природы «Овраг Верхний Судок с родниками, бровками и отвершками (Брянские балки) в г. Брянске» Брянской области</u>		
(наименование объекта землеустройства)		
Сведения об объекте землеустройства		
№ п/п	Характеристики объекта землеустройства	Описание характеристик
1	2	3
1.	Местоположение объекта землеустройства	Брянская область, г.Брянск, зона ограниченной эксплуатации памятника природы «Овраг Верхний Судок с родниками, бровками и отвершками (Брянские балки) в г. Брянске»
2.	Площадь объекта землеустройства ± величина погрешности определения площади (P ± ΔP)	407980 кв.м ± 224 кв.м
3.	Иные характеристики объекта землеустройства	<p>На территории зон ограниченной эксплуатации, допускается хозяйственная деятельность, включая новое строительство, при соблюдении следующих условий:</p> <p>1. Обязательное проведение процедуры оценки воздействия намечаемой хозяйственной деятельности на экосистему Брянских балок (ОВОС) с учетом социальной значимости данной хозяйственной деятельности.</p> <p>2. Собственники, владельцы и пользователи земельных участков, на которых находятся памятники природы, принимают меры по урегулированию сброса поверхностного стока в пределах границ памятников природы, охранных зон и зон ограниченной эксплуатации.</p> <p>3. Обязательное проведение противоэрозионных мероприятий и строительство противоэрозионных сооружений.</p> <p>4. Обязательное выполнение заказчиком (должностными лицами и гражданами, предприятиями, учреждениями, организациями) за счет собственных средств работ по благоустройству участка прилегающей природоохранной территории (включая склон и дно балки) в районе намечаемой хозяйственной деятельности по специально разработанному проекту в соответствии с условиями, согласованными специально уполномоченным органом в области охраны окружающей среды. При невыполнении хотя бы одного из перечисленных условий исполнительным органом государственной власти Брянской области, принявшим решение об организации памятников природы, принимаются меры по запрещению данной хозяйственной деятельности.</p>

КАРТА (ПЛАН)

Граница зоны ограниченной эксплуатации памятника природы «Овраг Верхний Судок с родниками, бровками и отвершками (Брянские балки) в г. Брянске» Брянской области
(наименование объекта землеустройства)

Сведения о местоположении границ объекта землеустройства**1. Система координат МСК-32****2. Сведения о характерных точках границ объекта землеустройства**

Обозначение характерных точек границ	Координаты, м		Метод определения координат и средняя квадратическая погрешность положения характерной точки (M_t), м	Описание закрепления точки
	X	Y		
1	2	3	4	5
1	491552.64	2174339.94	GPS - технологии. $M_t=0.1$ (вычислено с использованием программного обеспечения)	-
2	491596.89	2174454.69	GPS - технологии. $M_t=0.1$ (вычислено с использованием программного обеспечения)	-
3	491526.42	2174447.93	GPS - технологии. $M_t=0.1$ (вычислено с использованием программного обеспечения)	-
4	491531.90	2174460.14	GPS - технологии. $M_t=0.1$ (вычислено с использованием программного обеспечения)	-
5	491406.24	2174515.14	GPS - технологии. $M_t=0.1$ (вычислено с использованием программного обеспечения)	-
6	491379.56	2174528.83	GPS - технологии. $M_t=0.1$ (вычислено с использованием программного обеспечения)	-
7	491373.78	2174531.06	GPS - технологии. $M_t=0.1$ (вычислено с использованием программного обеспечения)	-
8	491360.17	2174536.22	GPS - технологии. $M_t=0.1$ (вычислено с использованием программного обеспечения)	-
9	491355.13	2174540.05	GPS - технологии. $M_t=0.1$ (вычислено с использованием программного обеспечения)	-
10	491337.62	2174546.94	GPS - технологии. $M_t=0.1$ (вычислено с использованием программного обеспечения)	-
11	491339.49	2174551.84	GPS - технологии. $M_t=0.1$ (вычислено с использованием программного обеспечения)	-
12	491341.51	2174599.29	GPS - технологии. $M_t=0.1$ (вычислено с использованием программного обеспечения)	-

КАРТА (ПЛАН)				
<u>Граница зоны ограниченной эксплуатации памятника природы «Овраг Верхний Судок с родниками, бровками и отвершками (Брянские балки) в г. Брянске» Брянской области</u>				
(наименование объекта землеустройства)				
Сведения о местоположении границ объекта землеустройства				
			программного обеспечения)	
13	491334.64	2174606.89	GPS - технологии. Mt=0.1 (вычислено с использованием программного обеспечения)	-
14	491365.03	2174672.76	GPS - технологии. Mt=0.1 (вычислено с использованием программного обеспечения)	-
15	491411.85	2174653.44	GPS - технологии. Mt=0.1 (вычислено с использованием программного обеспечения)	-
16	491405.35	2174633.65	GPS - технологии. Mt=0.1 (вычислено с использованием программного обеспечения)	-
17	491493.55	2174603.11	GPS - технологии. Mt=0.1 (вычислено с использованием программного обеспечения)	-
18	491507.54	2174590.70	GPS - технологии. Mt=0.1 (вычислено с использованием программного обеспечения)	-
19	491543.69	2174577.47	GPS - технологии. Mt=0.1 (вычислено с использованием программного обеспечения)	-
20	491583.41	2174560.21	GPS - технологии. Mt=0.1 (вычислено с использованием программного обеспечения)	-
21	491627.91	2174529.46	GPS - технологии. Mt=0.1 (вычислено с использованием программного обеспечения)	-
22	491652.15	2174464.34	GPS - технологии. Mt=0.1 (вычислено с использованием программного обеспечения)	-
23	491767.85	2174522.14	GPS - технологии. Mt=0.1 (вычислено с использованием программного обеспечения)	-
24	491856.42	2174628.99	GPS - технологии. Mt=0.1 (вычислено с использованием программного обеспечения)	-
25	491800.48	2174658.86	GPS - технологии. Mt=0.1 (вычислено с использованием программного обеспечения)	-
26	491809.86	2174666.07	GPS - технологии. Mt=0.1 (вычислено с использованием программного обеспечения)	-
27	491863.51	2174741.92	GPS - технологии. Mt=0.1	-

КАРТА (ПЛАН)**Граница зоны ограниченной эксплуатации памятника природы «Овраг Верхний Судок с родниками, бровками и отвершками (Брянские балки) в г. Брянске» Брянской области**

(наименование объекта землеустройства)

Сведения о местоположении границ объекта землеустройства

			(вычислено с использованием программного обеспечения)	
28	491832.26	2174763.84	GPS - технологии. Mt=0.1 (вычислено с использованием программного обеспечения)	-
29	491846.98	2174806.68	GPS - технологии. Mt=0.1 (вычислено с использованием программного обеспечения)	-
30	491829.15	2174812.93	GPS - технологии. Mt=0.1 (вычислено с использованием программного обеспечения)	-
31	491822.01	2174818.83	GPS - технологии. Mt=0.1 (вычислено с использованием программного обеспечения)	-
32	491798.90	2174853.93	GPS - технологии. Mt=0.1 (вычислено с использованием программного обеспечения)	-
33	491799.81	2174867.25	GPS - технологии. Mt=0.1 (вычислено с использованием программного обеспечения)	-
34	491767.84	2174903.80	GPS - технологии. Mt=0.1 (вычислено с использованием программного обеспечения)	-
35	491755.25	2174921.63	GPS - технологии. Mt=0.1 (вычислено с использованием программного обеспечения)	-
36	491723.57	2174946.32	GPS - технологии. Mt=0.1 (вычислено с использованием программного обеспечения)	-
37	491680.91	2174948.05	GPS - технологии. Mt=0.1 (вычислено с использованием программного обеспечения)	-
38	491645.08	2174937.14	GPS - технологии. Mt=0.1 (вычислено с использованием программного обеспечения)	-
39	491619.12	2174921.07	GPS - технологии. Mt=0.1 (вычислено с использованием программного обеспечения)	-
40	491574.42	2174893.57	GPS - технологии. Mt=0.1 (вычислено с использованием программного обеспечения)	-
41	491553.59	2174882.52	GPS - технологии. Mt=0.1 (вычислено с использованием программного обеспечения)	-

КАРТА (ПЛАН)				
<u>Граница зоны ограниченной эксплуатации памятника природы «Овраг Верхний Судок с родниками, бровками и отвершками (Брянские балки) в г. Брянске» Брянской области</u>				
(наименование объекта землеустройства)				
Сведения о местоположении границ объекта землеустройства				
42	491524.91	2174869.33	GPS - технологии. Mt=0.1 (вычислено с использованием программного обеспечения)	-
43	491546.18	2174905.72	GPS - технологии. Mt=0.1 (вычислено с использованием программного обеспечения)	-
44	491477.59	2174974.45	GPS - технологии. Mt=0.1 (вычислено с использованием программного обеспечения)	-
45	491530.79	2175005.41	GPS - технологии. Mt=0.1 (вычислено с использованием программного обеспечения)	-
46	491451.54	2175126.19	GPS - технологии. Mt=0.1 (вычислено с использованием программного обеспечения)	-
47	491396.88	2175113.05	GPS - технологии. Mt=0.1 (вычислено с использованием программного обеспечения)	-
48	491365.11	2175115.32	GPS - технологии. Mt=0.1 (вычислено с использованием программного обеспечения)	-
49	491320.99	2175093.12	GPS - технологии. Mt=0.1 (вычислено с использованием программного обеспечения)	-
50	491315.30	2175089.17	GPS - технологии. Mt=0.1 (вычислено с использованием программного обеспечения)	-
51	491310.50	2175108.22	GPS - технологии. Mt=0.1 (вычислено с использованием программного обеспечения)	-
52	491301.22	2175128.66	GPS - технологии. Mt=0.1 (вычислено с использованием программного обеспечения)	-
53	491294.01	2175141.51	GPS - технологии. Mt=0.1 (вычислено с использованием программного обеспечения)	-
54	491277.95	2175164.71	GPS - технологии. Mt=0.1 (вычислено с использованием программного обеспечения)	-
55	491235.27	2175231.12	GPS - технологии. Mt=0.1 (вычислено с использованием программного обеспечения)	-
56	491192.44	2175208.08	GPS - технологии. Mt=0.1 (вычислено с использованием программного обеспечения)	-

КАРТА (ПЛАН)**Граница зоны ограниченной эксплуатации памятника природы «Овраг Верхний Судок с родниками, бровками и отвершками (Брянские балки) в г. Брянске» Брянской области**
(наименование объекта землеустройства)**Сведения о местоположении границ объекта землеустройства**

57	491158.57	2175268.38	GPS - технологии. Mt=0.1 (вычислено с использованием программного обеспечения)	-
58	490956.91	2175151.90	GPS - технологии. Mt=0.1 (вычислено с использованием программного обеспечения)	-
59	490928.58	2175135.11	GPS - технологии. Mt=0.1 (вычислено с использованием программного обеспечения)	-
60	490909.57	2175140.26	GPS - технологии. Mt=0.1 (вычислено с использованием программного обеспечения)	-
61	490895.72	2175143.12	GPS - технологии. Mt=0.1 (вычислено с использованием программного обеспечения)	-
62	490884.78	2175161.90	GPS - технологии. Mt=0.1 (вычислено с использованием программного обеспечения)	-
63	490858.24	2175197.28	GPS - технологии. Mt=0.1 (вычислено с использованием программного обеспечения)	-
64	490841.19	2175263.70	GPS - технологии. Mt=0.1 (вычислено с использованием программного обеспечения)	-
65	490815.03	2175257.27	GPS - технологии. Mt=0.1 (вычислено с использованием программного обеспечения)	-
66	490796.26	2175316.07	GPS - технологии. Mt=0.1 (вычислено с использованием программного обеспечения)	-
67	490730.49	2175303.63	GPS - технологии. Mt=0.1 (вычислено с использованием программного обеспечения)	-
68	490700.72	2175362.19	GPS - технологии. Mt=0.1 (вычислено с использованием программного обеспечения)	-
69	490620.25	2175324.28	GPS - технологии. Mt=0.1 (вычислено с использованием программного обеспечения)	-
70	490598.05	2175313.35	GPS - технологии. Mt=0.1 (вычислено с использованием программного обеспечения)	-
71	490572.18	2175300.81	GPS - технологии. Mt=0.1 (вычислено с использованием программного обеспечения)	-

КАРТА (ПЛАН)				
<u>Граница зоны ограниченной эксплуатации памятника природы «Овраг Верхний Судок с родниками, бровками и отвершками (Брянские балки) в г. Брянске» Брянской области</u>				
(наименование объекта землеустройства)				
Сведения о местоположении границ объекта землеустройства				
72	490558.12	2175293.50	GPS - технологии. Mt=0.1 (вычислено с использованием программного обеспечения)	-
73	490543.00	2175294.28	GPS - технологии. Mt=0.1 (вычислено с использованием программного обеспечения)	-
74	490458.82	2175287.05	GPS - технологии. Mt=0.1 (вычислено с использованием программного обеспечения)	-
75	490440.79	2175287.75	GPS - технологии. Mt=0.1 (вычислено с использованием программного обеспечения)	-
76	490458.10	2175331.17	GPS - технологии. Mt=0.1 (вычислено с использованием программного обеспечения)	-
77	490303.72	2175344.05	GPS - технологии. Mt=0.1 (вычислено с использованием программного обеспечения)	-
78	490257.75	2175368.12	GPS - технологии. Mt=0.1 (вычислено с использованием программного обеспечения)	-
79	490271.30	2175395.42	GPS - технологии. Mt=0.1 (вычислено с использованием программного обеспечения)	-
80	490234.25	2175418.88	GPS - технологии. Mt=0.1 (вычислено с использованием программного обеспечения)	-
81	490242.31	2175419.07	GPS - технологии. Mt=0.1 (вычислено с использованием программного обеспечения)	-
82	490275.14	2175410.52	GPS - технологии. Mt=0.1 (вычислено с использованием программного обеспечения)	-
83	490357.42	2175383.34	GPS - технологии. Mt=0.1 (вычислено с использованием программного обеспечения)	-
84	490413.54	2175414.45	GPS - технологии. Mt=0.1 (вычислено с использованием программного обеспечения)	-
85	490447.62	2175422.58	GPS - технологии. Mt=0.1 (вычислено с использованием программного обеспечения)	-
86	490481.47	2175461.86	GPS - технологии. Mt=0.1 (вычислено с использованием программного обеспечения)	-

КАРТА (ПЛАН)**Граница зоны ограниченной эксплуатации памятника природы «Овраг Верхний Судок с родниками, бровками и отвершками (Брянские балки) в г. Брянске» Брянской области**
(наименование объекта землеустройства)**Сведения о местоположении границ объекта землеустройства**

87	490534.04	2175477.86	GPS - технологии. Mt=0.1 (вычислено с использованием программного обеспечения)	-
88	490535.72	2175481.79	GPS - технологии. Mt=0.1 (вычислено с использованием программного обеспечения)	-
89	490551.56	2175484.94	GPS - технологии. Mt=0.1 (вычислено с использованием программного обеспечения)	-
90	490607.90	2175351.43	GPS - технологии. Mt=0.1 (вычислено с использованием программного обеспечения)	-
91	490783.09	2175410.71	GPS - технологии. Mt=0.1 (вычислено с использованием программного обеспечения)	-
92	490762.06	2175481.58	GPS - технологии. Mt=0.1 (вычислено с использованием программного обеспечения)	-
93	490798.37	2175495.97	GPS - технологии. Mt=0.1 (вычислено с использованием программного обеспечения)	-
94	490794.66	2175542.18	GPS - технологии. Mt=0.1 (вычислено с использованием программного обеспечения)	-
95	490838.48	2175572.97	GPS - технологии. Mt=0.1 (вычислено с использованием программного обеспечения)	-
96	490815.90	2175617.05	GPS - технологии. Mt=0.1 (вычислено с использованием программного обеспечения)	-
97	490830.15	2175615.45	GPS - технологии. Mt=0.1 (вычислено с использованием программного обеспечения)	-
98	490881.78	2175653.83	GPS - технологии. Mt=0.1 (вычислено с использованием программного обеспечения)	-
99	490888.60	2175652.28	GPS - технологии. Mt=0.1 (вычислено с использованием программного обеспечения)	-
100	491090.41	2175792.76	GPS - технологии. Mt=0.1 (вычислено с использованием программного обеспечения)	-
101	491026.27	2175881.53	GPS - технологии. Mt=0.1 (вычислено с использованием программного обеспечения)	-

КАРТА (ПЛАН)				
<u>Граница зоны ограниченной эксплуатации памятника природы «Овраг Верхний Судок с родниками, бровками и отвершками (Брянские балки) в г. Брянске» Брянской области</u>				
(наименование объекта землеустройства)				
Сведения о местоположении границ объекта землеустройства				
102	491028.57	2175887.26	GPS - технологии. Mt=0.1 (вычислено с использованием программного обеспечения)	-
103	491027.68	2175929.65	GPS - технологии. Mt=0.1 (вычислено с использованием программного обеспечения)	-
104	491028.51	2175939.70	GPS - технологии. Mt=0.1 (вычислено с использованием программного обеспечения)	-
105	491034.56	2176000.56	GPS - технологии. Mt=0.1 (вычислено с использованием программного обеспечения)	-
106	490988.41	2176038.96	GPS - технологии. Mt=0.1 (вычислено с использованием программного обеспечения)	-
107	490982.87	2176068.52	GPS - технологии. Mt=0.1 (вычислено с использованием программного обеспечения)	-
108	490904.68	2176094.91	GPS - технологии. Mt=0.1 (вычислено с использованием программного обеспечения)	-
109	490853.69	2176082.31	GPS - технологии. Mt=0.1 (вычислено с использованием программного обеспечения)	-
110	490805.25	2176046.32	GPS - технологии. Mt=0.1 (вычислено с использованием программного обеспечения)	-
111	490798.54	2176000.39	GPS - технологии. Mt=0.1 (вычислено с использованием программного обеспечения)	-
112	490737.89	2175956.49	GPS - технологии. Mt=0.1 (вычислено с использованием программного обеспечения)	-
113	490720.69	2175964.52	GPS - технологии. Mt=0.1 (вычислено с использованием программного обеспечения)	-
114	490624.68	2175892.67	GPS - технологии. Mt=0.1 (вычислено с использованием программного обеспечения)	-
115	490610.74	2175911.78	GPS - технологии. Mt=0.1 (вычислено с использованием программного обеспечения)	-
116	490538.98	2175868.51	GPS - технологии. Mt=0.1 (вычислено с использованием программного обеспечения)	-

КАРТА (ПЛАН)**Граница зоны ограниченной эксплуатации памятника природы «Овраг Верхний Судок с родниками, бровками и отвершками (Брянские балки) в г. Брянске» Брянской области**
(наименование объекта землеустройства)**Сведения о местоположении границ объекта землеустройства**

117	490532.69	2175876.95	GPS - технологии. Mt=0.1 (вычислено с использованием программного обеспечения)	-
118	490442.83	2175810.56	GPS - технологии. Mt=0.1 (вычислено с использованием программного обеспечения)	-
119	490409.50	2175846.95	GPS - технологии. Mt=0.1 (вычислено с использованием программного обеспечения)	-
120	490312.62	2175780.78	GPS - технологии. Mt=0.1 (вычислено с использованием программного обеспечения)	-
121	490292.24	2175777.42	GPS - технологии. Mt=0.1 (вычислено с использованием программного обеспечения)	-
122	490273.99	2175770.81	GPS - технологии. Mt=0.1 (вычислено с использованием программного обеспечения)	-
123	490244.80	2175757.32	GPS - технологии. Mt=0.1 (вычислено с использованием программного обеспечения)	-
124	490213.55	2175746.01	GPS - технологии. Mt=0.1 (вычислено с использованием программного обеспечения)	-
125	490206.65	2175740.03	GPS - технологии. Mt=0.1 (вычислено с использованием программного обеспечения)	-
126	490170.47	2175726.49	GPS - технологии. Mt=0.1 (вычислено с использованием программного обеспечения)	-
127	490140.10	2175739.23	GPS - технологии. Mt=0.1 (вычислено с использованием программного обеспечения)	-
128	490100.60	2175794.43	GPS - технологии. Mt=0.1 (вычислено с использованием программного обеспечения)	-
129	490076.39	2175778.07	GPS - технологии. Mt=0.1 (вычислено с использованием программного обеспечения)	-
130	490028.26	2175841.76	GPS - технологии. Mt=0.1 (вычислено с использованием программного обеспечения)	-
131	490010.07	2175828.30	GPS - технологии. Mt=0.1 (вычислено с использованием программного обеспечения)	-

КАРТА (ПЛАН)				
<u>Граница зоны ограниченной эксплуатации памятника природы «Овраг Верхний Судок с родниками, бровками и отвершками (Брянские балки) в г. Брянске» Брянской области</u>				
(наименование объекта землеустройства)				
Сведения о местоположении границ объекта землеустройства				
132	489976.43	2175876.54	GPS - технологии. Mt=0.1 (вычислено с использованием программного обеспечения)	-
133	490006.42	2175892.84	GPS - технологии. Mt=0.1 (вычислено с использованием программного обеспечения)	-
134	490015.10	2175899.08	GPS - технологии. Mt=0.1 (вычислено с использованием программного обеспечения)	-
135	490048.94	2175900.03	GPS - технологии. Mt=0.1 (вычислено с использованием программного обеспечения)	-
136	490092.93	2175923.51	GPS - технологии. Mt=0.1 (вычислено с использованием программного обеспечения)	-
137	490096.09	2175924.23	GPS - технологии. Mt=0.1 (вычислено с использованием программного обеспечения)	-
138	490122.43	2175940.51	GPS - технологии. Mt=0.1 (вычислено с использованием программного обеспечения)	-
139	490146.33	2175937.48	GPS - технологии. Mt=0.1 (вычислено с использованием программного обеспечения)	-
140	490174.31	2175982.46	GPS - технологии. Mt=0.1 (вычислено с использованием программного обеспечения)	-
141	490245.11	2175965.61	GPS - технологии. Mt=0.1 (вычислено с использованием программного обеспечения)	-
142	490226.99	2176168.81	GPS - технологии. Mt=0.1 (вычислено с использованием программного обеспечения)	-
143	490033.96	2176197.26	GPS - технологии. Mt=0.1 (вычислено с использованием программного обеспечения)	-
144	490031.78	2176161.68	GPS - технологии. Mt=0.1 (вычислено с использованием программного обеспечения)	-
145	490013.42	2176152.22	GPS - технологии. Mt=0.1 (вычислено с использованием программного обеспечения)	-
146	490000.56	2176151.84	GPS - технологии. Mt=0.1 (вычислено с использованием программного обеспечения)	-

КАРТА (ПЛАН)**Граница зоны ограниченной эксплуатации памятника природы «Овраг Верхний Судок с родниками, бровками и отвершками (Брянские балки) в г. Брянске» Брянской области**
(наименование объекта землеустройства)**Сведения о местоположении границ объекта землеустройства**

147	489898.33	2176151.67	GPS - технологии. Mt=0.1 (вычислено с использованием программного обеспечения)	-
148	489897.45	2176092.86	GPS - технологии. Mt=0.1 (вычислено с использованием программного обеспечения)	-
149	489891.14	2176090.27	GPS - технологии. Mt=0.1 (вычислено с использованием программного обеспечения)	-
150	489853.15	2176063.51	GPS - технологии. Mt=0.1 (вычислено с использованием программного обеспечения)	-
151	489875.41	2176004.29	GPS - технологии. Mt=0.1 (вычислено с использованием программного обеспечения)	-
152	489874.97	2176004.05	GPS - технологии. Mt=0.1 (вычислено с использованием программного обеспечения)	-
153	489854.84	2176050.05	GPS - технологии. Mt=0.1 (вычислено с использованием программного обеспечения)	-
154	489835.30	2176039.24	GPS - технологии. Mt=0.1 (вычислено с использованием программного обеспечения)	-
155	489822.14	2176052.47	GPS - технологии. Mt=0.1 (вычислено с использованием программного обеспечения)	-
156	489773.87	2176045.00	GPS - технологии. Mt=0.1 (вычислено с использованием программного обеспечения)	-
157	489734.17	2176111.08	GPS - технологии. Mt=0.1 (вычислено с использованием программного обеспечения)	-
158	489659.41	2176089.40	GPS - технологии. Mt=0.1 (вычислено с использованием программного обеспечения)	-
159	489649.94	2176090.94	GPS - технологии. Mt=0.1 (вычислено с использованием программного обеспечения)	-
160	489631.45	2176101.37	GPS - технологии. Mt=0.1 (вычислено с использованием программного обеспечения)	-
161	489538.13	2176067.14	GPS - технологии. Mt=0.1 (вычислено с использованием программного обеспечения)	-

КАРТА (ПЛАН)				
<u>Граница зоны ограниченной эксплуатации памятника природы «Овраг Верхний Судок с родниками, бровками и отвершками (Брянские балки) в г. Брянске» Брянской области</u>				
(наименование объекта землеустройства)				
Сведения о местоположении границ объекта землеустройства				
162	489531.28	2176095.07	GPS - технологии. Mt=0.1 (вычислено с использованием программного обеспечения)	-
163	489455.65	2176077.34	GPS - технологии. Mt=0.1 (вычислено с использованием программного обеспечения)	-
164	489470.63	2176025.54	GPS - технологии. Mt=0.1 (вычислено с использованием программного обеспечения)	-
165	489422.58	2176011.72	GPS - технологии. Mt=0.1 (вычислено с использованием программного обеспечения)	-
166	489454.66	2175900.84	GPS - технологии. Mt=0.1 (вычислено с использованием программного обеспечения)	-
167	489488.69	2175903.91	GPS - технологии. Mt=0.1 (вычислено с использованием программного обеспечения)	-
168	489512.69	2175774.90	GPS - технологии. Mt=0.1 (вычислено с использованием программного обеспечения)	-
169	489580.82	2175825.10	GPS - технологии. Mt=0.1 (вычислено с использованием программного обеспечения)	-
170	489679.01	2175773.39	GPS - технологии. Mt=0.1 (вычислено с использованием программного обеспечения)	-
171	489753.77	2175662.03	GPS - технологии. Mt=0.1 (вычислено с использованием программного обеспечения)	-
172	489753.77	2175662.03	GPS - технологии. Mt=0.1 (вычислено с использованием программного обеспечения)	-
173	489728.33	2175655.25	GPS - технологии. Mt=0.1 (вычислено с использованием программного обеспечения)	-
174	489676.17	2175580.74	GPS - технологии. Mt=0.1 (вычислено с использованием программного обеспечения)	-
175	489751.48	2175528.05	GPS - технологии. Mt=0.1 (вычислено с использованием программного обеспечения)	-
176	489775.63	2175499.09	GPS - технологии. Mt=0.1 (вычислено с использованием программного обеспечения)	-

КАРТА (ПЛАН)**Граница зоны ограниченной эксплуатации памятника природы «Овраг Верхний Судок с родниками, бровками и отвершками (Брянские балки) в г. Брянске» Брянской области**
(наименование объекта землеустройства)**Сведения о местоположении границ объекта землеустройства**

177	489742.95	2175475.04	GPS - технологии. Mt=0.1 (вычислено с использованием программного обеспечения)	-
178	489751.97	2175463.28	GPS - технологии. Mt=0.1 (вычислено с использованием программного обеспечения)	-
179	489724.94	2175442.93	GPS - технологии. Mt=0.1 (вычислено с использованием программного обеспечения)	-
180	489775.49	2175375.24	GPS - технологии. Mt=0.1 (вычислено с использованием программного обеспечения)	-
181	489857.65	2175265.37	GPS - технологии. Mt=0.1 (вычислено с использованием программного обеспечения)	-
182	489882.36	2175283.69	GPS - технологии. Mt=0.1 (вычислено с использованием программного обеспечения)	-
183	489888.03	2175275.51	GPS - технологии. Mt=0.1 (вычислено с использованием программного обеспечения)	-
184	489929.14	2175303.97	GPS - технологии. Mt=0.1 (вычислено с использованием программного обеспечения)	-
185	489975.11	2175237.62	GPS - технологии. Mt=0.1 (вычислено с использованием программного обеспечения)	-
186	489994.24	2175250.87	GPS - технологии. Mt=0.1 (вычислено с использованием программного обеспечения)	-
187	490000.77	2175241.84	GPS - технологии. Mt=0.1 (вычислено с использованием программного обеспечения)	-
188	489972.61	2175222.31	GPS - технологии. Mt=0.1 (вычислено с использованием программного обеспечения)	-
189	490004.59	2175177.90	GPS - технологии. Mt=0.1 (вычислено с использованием программного обеспечения)	-
190	490008.59	2175162.32	GPS - технологии. Mt=0.1 (вычислено с использованием программного обеспечения)	-
191	490006.67	2175157.05	GPS - технологии. Mt=0.1 (вычислено с использованием программного обеспечения)	-

КАРТА (ПЛАН)				
<u>Граница зоны ограниченной эксплуатации памятника природы «Овраг Верхний Судок с родниками, бровками и отвершками (Брянские балки) в г. Брянске» Брянской области</u>				
(наименование объекта землеустройства)				
Сведения о местоположении границ объекта землеустройства				
192	489995.08	2175148.31	GPS - технологии. Mt=0.1 (вычислено с использованием программного обеспечения)	-
193	489996.11	2175126.15	GPS - технологии. Mt=0.1 (вычислено с использованием программного обеспечения)	-
194	489951.62	2175074.67	GPS - технологии. Mt=0.1 (вычислено с использованием программного обеспечения)	-
195	489996.63	2175035.78	GPS - технологии. Mt=0.1 (вычислено с использованием программного обеспечения)	-
196	490012.58	2175014.40	GPS - технологии. Mt=0.1 (вычислено с использованием программного обеспечения)	-
197	490053.07	2174996.96	GPS - технологии. Mt=0.1 (вычислено с использованием программного обеспечения)	-
198	490059.43	2174986.12	GPS - технологии. Mt=0.1 (вычислено с использованием программного обеспечения)	-
199	490127.66	2174959.80	GPS - технологии. Mt=0.1 (вычислено с использованием программного обеспечения)	-
200	490163.84	2174974.10	GPS - технологии. Mt=0.1 (вычислено с использованием программного обеспечения)	-
201	490177.72	2174960.21	GPS - технологии. Mt=0.1 (вычислено с использованием программного обеспечения)	-
202	490178.08	2174950.00	GPS - технологии. Mt=0.1 (вычислено с использованием программного обеспечения)	-
203	490183.86	2174942.55	GPS - технологии. Mt=0.1 (вычислено с использованием программного обеспечения)	-
204	490167.62	2174850.57	GPS - технологии. Mt=0.1 (вычислено с использованием программного обеспечения)	-
205	490139.55	2174815.85	GPS - технологии. Mt=0.1 (вычислено с использованием программного обеспечения)	-
206	490159.07	2174802.13	GPS - технологии. Mt=0.1 (вычислено с использованием программного обеспечения)	-

КАРТА (ПЛАН)**Граница зоны ограниченной эксплуатации памятника природы «Овраг Верхний Судок с родниками, бровками и отвершками (Брянские балки) в г. Брянске» Брянской области**
(наименование объекта землеустройства)**Сведения о местоположении границ объекта землеустройства**

207	490156.24	2174786.11	GPS - технологии. Mt=0.1 (вычислено с использованием программного обеспечения)	-
208	490153.11	2174780.49	GPS - технологии. Mt=0.1 (вычислено с использованием программного обеспечения)	-
209	490111.85	2174723.60	GPS - технологии. Mt=0.1 (вычислено с использованием программного обеспечения)	-
210	490192.98	2174629.02	GPS - технологии. Mt=0.1 (вычислено с использованием программного обеспечения)	-
211	490215.01	2174634.88	GPS - технологии. Mt=0.1 (вычислено с использованием программного обеспечения)	-
212	490219.49	2174624.71	GPS - технологии. Mt=0.1 (вычислено с использованием программного обеспечения)	-
213	490263.68	2174626.25	GPS - технологии. Mt=0.1 (вычислено с использованием программного обеспечения)	-
214	490284.37	2174601.78	GPS - технологии. Mt=0.1 (вычислено с использованием программного обеспечения)	-
215	490348.90	2174598.39	GPS - технологии. Mt=0.1 (вычислено с использованием программного обеспечения)	-
216	490349.75	2174598.78	GPS - технологии. Mt=0.1 (вычислено с использованием программного обеспечения)	-
217	490398.76	2174572.94	GPS - технологии. Mt=0.1 (вычислено с использованием программного обеспечения)	-
218	490464.85	2174611.63	GPS - технологии. Mt=0.1 (вычислено с использованием программного обеспечения)	-
219	490493.27	2174655.93	GPS - технологии. Mt=0.1 (вычислено с использованием программного обеспечения)	-
220	490499.73	2174727.94	GPS - технологии. Mt=0.1 (вычислено с использованием программного обеспечения)	-
221	490464.84	2174763.83	GPS - технологии. Mt=0.1 (вычислено с использованием программного обеспечения)	-

КАРТА (ПЛАН)				
<u>Граница зоны ограниченной эксплуатации памятника природы «Овраг Верхний Судок с родниками, бровками и отвершками (Брянские балки) в г. Брянске» Брянской области</u>				
(наименование объекта землеустройства)				
Сведения о местоположении границ объекта землеустройства				
222	490481.35	2174797.98	GPS - технологии. Mt=0.1 (вычислено с использованием программного обеспечения)	-
223	490507.90	2174821.28	GPS - технологии. Mt=0.1 (вычислено с использованием программного обеспечения)	-
224	490513.03	2174862.86	GPS - технологии. Mt=0.1 (вычислено с использованием программного обеспечения)	-
225	490527.40	2174921.14	GPS - технологии. Mt=0.1 (вычислено с использованием программного обеспечения)	-
226	490558.29	2174902.18	GPS - технологии. Mt=0.1 (вычислено с использованием программного обеспечения)	-
227	490731.48	2174739.96	GPS - технологии. Mt=0.1 (вычислено с использованием программного обеспечения)	-
228	490740.83	2174753.62	GPS - технологии. Mt=0.1 (вычислено с использованием программного обеспечения)	-
229	490856.14	2174660.41	GPS - технологии. Mt=0.1 (вычислено с использованием программного обеспечения)	-
230	490842.29	2174625.79	GPS - технологии. Mt=0.1 (вычислено с использованием программного обеспечения)	-
231	490876.52	2174610.98	GPS - технологии. Mt=0.1 (вычислено с использованием программного обеспечения)	-
232	490961.83	2174554.57	GPS - технологии. Mt=0.1 (вычислено с использованием программного обеспечения)	-
233	490914.74	2174480.44	GPS - технологии. Mt=0.1 (вычислено с использованием программного обеспечения)	-
234	491013.03	2174418.29	GPS - технологии. Mt=0.1 (вычислено с использованием программного обеспечения)	-
235	491028.33	2174408.77	GPS - технологии. Mt=0.1 (вычислено с использованием программного обеспечения)	-
236	491021.99	2174402.14	GPS - технологии. Mt=0.1 (вычислено с использованием программного обеспечения)	-

КАРТА (ПЛАН)**Граница зоны ограниченной эксплуатации памятника природы «Овраг Верхний Судок с родниками, бровками и отвершками (Брянские балки) в г. Брянске» Брянской области**
(наименование объекта землеустройства)**Сведения о местоположении границ объекта землеустройства**

237	491033.57	2174394.97	GPS - технологии. Mt=0.1 (вычислено с использованием программного обеспечения)	-
238	491024.33	2174383.52	GPS - технологии. Mt=0.1 (вычислено с использованием программного обеспечения)	-
239	491034.50	2174377.25	GPS - технологии. Mt=0.1 (вычислено с использованием программного обеспечения)	-
240	491011.93	2174328.96	GPS - технологии. Mt=0.1 (вычислено с использованием программного обеспечения)	-
241	491059.67	2174301.50	GPS - технологии. Mt=0.1 (вычислено с использованием программного обеспечения)	-
242	491021.94	2174239.83	GPS - технологии. Mt=0.1 (вычислено с использованием программного обеспечения)	-
243	491096.51	2174195.97	GPS - технологии. Mt=0.1 (вычислено с использованием программного обеспечения)	-
244	491210.24	2174124.50	GPS - технологии. Mt=0.1 (вычислено с использованием программного обеспечения)	-
245	491234.15	2174095.23	GPS - технологии. Mt=0.1 (вычислено с использованием программного обеспечения)	-
246	491257.08	2174120.63	GPS - технологии. Mt=0.1 (вычислено с использованием программного обеспечения)	-
247	491286.04	2174106.63	GPS - технологии. Mt=0.1 (вычислено с использованием программного обеспечения)	-
248	491313.12	2174117.73	GPS - технологии. Mt=0.1 (вычислено с использованием программного обеспечения)	-
249	491329.75	2174104.20	GPS - технологии. Mt=0.1 (вычислено с использованием программного обеспечения)	-
250	491348.92	2174132.40	GPS - технологии. Mt=0.1 (вычислено с использованием программного обеспечения)	-
251	491360.45	2174137.12	GPS - технологии. Mt=0.1 (вычислено с использованием программного обеспечения)	-

КАРТА (ПЛАН)				
<u>Граница зоны ограниченной эксплуатации памятника природы «Овраг Верхний Судок с родниками, бровками и отвершками (Брянские балки) в г. Брянске» Брянской области</u>				
(наименование объекта землеустройства)				
Сведения о местоположении границ объекта землеустройства				
252	491362.11	2174141.88	GPS - технологии. Mt=0.1 (вычислено с использованием программного обеспечения)	-
253	491427.46	2174180.98	GPS - технологии. Mt=0.1 (вычислено с использованием программного обеспечения)	-
254	491416.34	2174204.10	GPS - технологии. Mt=0.1 (вычислено с использованием программного обеспечения)	-
255	491444.34	2174215.69	GPS - технологии. Mt=0.1 (вычислено с использованием программного обеспечения)	-
256	491447.96	2174233.83	GPS - технологии. Mt=0.1 (вычислено с использованием программного обеспечения)	-
257	491455.09	2174245.82	GPS - технологии. Mt=0.1 (вычислено с использованием программного обеспечения)	-
258	491491.67	2174248.05	GPS - технологии. Mt=0.1 (вычислено с использованием программного обеспечения)	-
259	491514.63	2174317.34	GPS - технологии. Mt=0.1 (вычислено с использованием программного обеспечения)	-
260	491504.62	2174320.88	GPS - технологии. Mt=0.1 (вычислено с использованием программного обеспечения)	-
261	491506.05	2174322.92	GPS - технологии. Mt=0.1 (вычислено с использованием программного обеспечения)	-
262	491496.45	2174334.55	GPS - технологии. Mt=0.1 (вычислено с использованием программного обеспечения)	-
1	491552.64	2174339.94	GPS - технологии. Mt=0.1 (вычислено с использованием программного обеспечения)	-
-	-	-	-	-
263	491531.32	2174368.03	GPS - технологии. Mt=0.1 (вычислено с использованием программного обеспечения)	-
264	491551.43	2174420.19	GPS - технологии. Mt=0.1 (вычислено с использованием программного обеспечения)	-
265	491512.88	2174416.50	GPS - технологии. Mt=0.1	-

КАРТА (ПЛАН)**Граница зоны ограниченной эксплуатации памятника природы «Овраг Верхний Судок с родниками, бровками и отвершками (Брянские балки) в г. Брянске» Брянской области**
(наименование объекта землеустройства)**Сведения о местоположении границ объекта землеустройства**

			(вычислено с использованием программного обеспечения)	
266	491484.87	2174428.64	GPS - технологии. Mt=0.1 (вычислено с использованием программного обеспечения)	-
267	491492.13	2174444.80	GPS - технологии. Mt=0.1 (вычислено с использованием программного обеспечения)	-
268	491393.37	2174488.03	GPS - технологии. Mt=0.1 (вычислено с использованием программного обеспечения)	-
269	491367.28	2174501.41	GPS - технологии. Mt=0.1 (вычислено с использованием программного обеспечения)	-
270	491363.05	2174503.04	GPS - технологии. Mt=0.1 (вычислено с использованием программного обеспечения)	-
271	491345.49	2174509.71	GPS - технологии. Mt=0.1 (вычислено с использованием программного обеспечения)	-
272	491340.30	2174513.65	GPS - технологии. Mt=0.1 (вычислено с использованием программного обеспечения)	-
273	491310.23	2174525.49	GPS - технологии. Mt=0.1 (вычислено с использованием программного обеспечения)	-
274	491299.14	2174530.37	GPS - технологии. Mt=0.1 (вычислено с использованием программного обеспечения)	-
275	491309.73	2174558.01	GPS - технологии. Mt=0.1 (вычислено с использованием программного обеспечения)	-
276	491311.01	2174588.28	GPS - технологии. Mt=0.1 (вычислено с использованием программного обеспечения)	-
277	491299.10	2174601.46	GPS - технологии. Mt=0.1 (вычислено с использованием программного обеспечения)	-
278	491326.36	2174660.57	GPS - технологии. Mt=0.1 (вычислено с использованием программного обеспечения)	-
279	491260.42	2174681.76	GPS - технологии. Mt=0.1 (вычислено с использованием программного обеспечения)	-

КАРТА (ПЛАН)				
<u>Граница зоны ограниченной эксплуатации памятника природы «Овраг Верхний Судок с родниками, бровками и отвершками (Брянские балки) в г. Брянске» Брянской области</u>				
(наименование объекта землеустройства)				
Сведения о местоположении границ объекта землеустройства				
280	491260.75	2174682.68	GPS - технологии. Mt=0.1 (вычислено с использованием программного обеспечения)	-
281	491269.04	2174704.75	GPS - технологии. Mt=0.1 (вычислено с использованием программного обеспечения)	-
282	491270.81	2174703.58	GPS - технологии. Mt=0.1 (вычислено с использованием программного обеспечения)	-
283	491285.19	2174736.97	GPS - технологии. Mt=0.1 (вычислено с использованием программного обеспечения)	-
284	491296.13	2174733.65	GPS - технологии. Mt=0.1 (вычислено с использованием программного обеспечения)	-
285	491449.05	2174670.54	GPS - технологии. Mt=0.1 (вычислено с использованием программного обеспечения)	-
286	491443.07	2174652.33	GPS - технологии. Mt=0.1 (вычислено с использованием программного обеспечения)	-
287	491509.00	2174629.51	GPS - технологии. Mt=0.1 (вычислено с использованием программного обеспечения)	-
288	491523.19	2174616.92	GPS - технологии. Mt=0.1 (вычислено с использованием программного обеспечения)	-
289	491554.83	2174605.34	GPS - технологии. Mt=0.1 (вычислено с использованием программного обеспечения)	-
290	491598.05	2174586.56	GPS - технологии. Mt=0.1 (вычислено с использованием программного обеспечения)	-
291	491648.73	2174551.54	GPS - технологии. Mt=0.1 (вычислено с использованием программного обеспечения)	-
292	491650.32	2174555.23	GPS - технологии. Mt=0.1 (вычислено с использованием программного обеспечения)	-
293	491668.61	2174506.10	GPS - технологии. Mt=0.1 (вычислено с использованием программного обеспечения)	-
294	491748.78	2174546.16	GPS - технологии. Mt=0.1 (вычислено с использованием программного обеспечения)	-

КАРТА (ПЛАН)**Граница зоны ограниченной эксплуатации памятника природы «Овраг Верхний Судок с родниками, бровками и отвершками (Брянские балки) в г. Брянске» Брянской области**
(наименование объекта землеустройства)**Сведения о местоположении границ объекта землеустройства**

295	491809.86	2174619.84	GPS - технологии. Mt=0.1 (вычислено с использованием программного обеспечения)	-
296	491765.36	2174643.60	GPS - технологии. Mt=0.1 (вычислено с использованием программного обеспечения)	-
297	491770.81	2174673.90	GPS - технологии. Mt=0.1 (вычислено с использованием программного обеспечения)	-
298	491787.99	2174687.10	GPS - технологии. Mt=0.1 (вычислено с использованием программного обеспечения)	-
299	491821.63	2174734.65	GPS - технологии. Mt=0.1 (вычислено с использованием программного обеспечения)	-
300	491796.56	2174752.24	GPS - технологии. Mt=0.1 (вычислено с использованием программного обеспечения)	-
301	491808.92	2174788.24	GPS - технологии. Mt=0.1 (вычислено с использованием программного обеспечения)	-
302	491799.38	2174791.59	GPS - технологии. Mt=0.1 (вычислено с использованием программного обеспечения)	-
303	491802.00	2174796.44	GPS - технологии. Mt=0.1 (вычислено с использованием программного обеспечения)	-
304	491799.43	2174798.56	GPS - технологии. Mt=0.1 (вычислено с использованием программного обеспечения)	-
305	491768.28	2174845.89	GPS - технологии. Mt=0.1 (вычислено с использованием программного обеспечения)	-
306	491769.03	2174856.88	GPS - технологии. Mt=0.1 (вычислено с использованием программного обеспечения)	-
307	491744.23	2174885.22	GPS - технологии. Mt=0.1 (вычислено с использованием программного обеспечения)	-
308	491733.31	2174900.70	GPS - технологии. Mt=0.1 (вычислено с использованием программного обеспечения)	-
309	491712.73	2174916.72	GPS - технологии. Mt=0.1 (вычислено с использованием программного обеспечения)	-

КАРТА (ПЛАН)				
<u>Граница зоны ограниченной эксплуатации памятника природы «Овраг Верхний Судок с родниками, бровками и отвершками (Брянские балки) в г. Брянске» Брянской области</u>				
(наименование объекта землеустройства)				
Сведения о местоположении границ объекта землеустройства				
310	491684.78	2174917.86	GPS - технологии. Mt=0.1 (вычислено с использованием программного обеспечения)	-
311	491657.56	2174909.57	GPS - технологии. Mt=0.1 (вычислено с использованием программного обеспечения)	-
312	491634.90	2174895.56	GPS - технологии. Mt=0.1 (вычислено с использованием программного обеспечения)	-
313	491613.38	2174882.26	GPS - технологии. Mt=0.1 (вычислено с использованием программного обеспечения)	-
314	491590.40	2174868.17	GPS - технологии. Mt=0.1 (вычислено с использованием программного обеспечения)	-
315	491577.91	2174860.11	GPS - технологии. Mt=0.1 (вычислено с использованием программного обеспечения)	-
316	491565.61	2174855.01	GPS - технологии. Mt=0.1 (вычислено с использованием программного обеспечения)	-
317	491518.25	2174833.25	GPS - технологии. Mt=0.1 (вычислено с использованием программного обеспечения)	-
318	491495.04	2174843.01	GPS - технологии. Mt=0.1 (вычислено с использованием программного обеспечения)	-
319	491482.45	2174856.14	GPS - технологии. Mt=0.1 (вычислено с использованием программного обеспечения)	-
320	491508.61	2174900.90	GPS - технологии. Mt=0.1 (вычислено с использованием программного обеспечения)	-
321	491440.45	2174969.18	GPS - технологии. Mt=0.1 (вычислено с использованием программного обеспечения)	-
322	491376.97	2174910.35	GPS - технологии. Mt=0.1 (вычислено с использованием программного обеспечения)	-
323	491368.12	2174900.37	GPS - технологии. Mt=0.1 (вычислено с использованием программного обеспечения)	-
324	491357.35	2174902.45	GPS - технологии. Mt=0.1 (вычислено с использованием программного обеспечения)	-

КАРТА (ПЛАН)**Граница зоны ограниченной эксплуатации памятника природы «Овраг Верхний Судок с родниками, бровками и отвершками (Брянские балки) в г. Брянске» Брянской области**
(наименование объекта землеустройства)**Сведения о местоположении границ объекта землеустройства**

325	491358.43	2174910.83	GPS - технологии. Mt=0.1 (вычислено с использованием программного обеспечения)	-
326	491365.62	2174917.23	GPS - технологии. Mt=0.1 (вычислено с использованием программного обеспечения)	-
327	491381.71	2174938.01	GPS - технологии. Mt=0.1 (вычислено с использованием программного обеспечения)	-
328	491413.75	2174972.02	GPS - технологии. Mt=0.1 (вычислено с использованием программного обеспечения)	-
329	491488.34	2175015.42	GPS - технологии. Mt=0.1 (вычислено с использованием программного обеспечения)	-
330	491438.04	2175092.09	GPS - технологии. Mt=0.1 (вычислено с использованием программного обеспечения)	-
331	491399.37	2175082.79	GPS - технологии. Mt=0.1 (вычислено с использованием программного обеспечения)	-
332	491371.21	2175084.81	GPS - технологии. Mt=0.1 (вычислено с использованием программного обеспечения)	-
333	491336.36	2175067.27	GPS - технологии. Mt=0.1 (вычислено с использованием программного обеспечения)	-
334	491318.39	2175054.79	GPS - технологии. Mt=0.1 (вычислено с использованием программного обеспечения)	-
335	491296.19	2175042.30	GPS - технологии. Mt=0.1 (вычислено с использованием программного обеспечения)	-
336	491282.07	2175098.27	GPS - технологии. Mt=0.1 (вычислено с использованием программного обеспечения)	-
337	491274.44	2175115.09	GPS - технологии. Mt=0.1 (вычислено с использованием программного обеспечения)	-
338	491268.54	2175125.59	GPS - технологии. Mt=0.1 (вычислено с использованием программного обеспечения)	-
339	491252.99	2175148.06	GPS - технологии. Mt=0.1 (вычислено с использованием программного обеспечения)	-

КАРТА (ПЛАН)				
<u>Граница зоны ограниченной эксплуатации памятника природы «Овраг Верхний Судок с родниками, бровками и отвершками (Брянские балки) в г. Брянске» Брянской области</u>				
(наименование объекта землеустройства)				
Сведения о местоположении границ объекта землеустройства				
340	491225.04	2175191.55	GPS - технологии. Mt=0.1 (вычислено с использованием программного обеспечения)	-
341	491185.97	2175170.54	GPS - технологии. Mt=0.1 (вычислено с использованием программного обеспечения)	-
342	491179.91	2175169.12	GPS - технологии. Mt=0.1 (вычислено с использованием программного обеспечения)	-
343	491147.28	2175227.21	GPS - технологии. Mt=0.1 (вычислено с использованием программного обеспечения)	-
344	490972.07	2175125.99	GPS - технологии. Mt=0.1 (вычислено с использованием программного обеспечения)	-
345	490932.63	2175102.65	GPS - технологии. Mt=0.1 (вычислено с использованием программного обеспечения)	-
346	490932.12	2175103.08	GPS - технологии. Mt=0.1 (вычислено с использованием программного обеспечения)	-
347	490902.61	2175111.06	GPS - технологии. Mt=0.1 (вычислено с использованием программного обеспечения)	-
348	490876.18	2175116.52	GPS - технологии. Mt=0.1 (вычислено с использованием программного обеспечения)	-
349	490871.83	2175124.52	GPS - технологии. Mt=0.1 (вычислено с использованием программного обеспечения)	-
350	490859.73	2175145.29	GPS - технологии. Mt=0.1 (вычислено с использованием программного обеспечения)	-
351	490830.66	2175184.04	GPS - технологии. Mt=0.1 (вычислено с использованием программного обеспечения)	-
352	490819.52	2175227.48	GPS - технологии. Mt=0.1 (вычислено с использованием программного обеспечения)	-
353	490794.97	2175221.44	GPS - технологии. Mt=0.1 (вычислено с использованием программного обеспечения)	-
354	490775.75	2175281.66	GPS - технологии. Mt=0.1 (вычислено с использованием программного обеспечения)	-

КАРТА (ПЛАН)**Граница зоны ограниченной эксплуатации памятника природы «Овраг Верхний Судок с родниками, бровками и отвершками (Брянские балки) в г. Брянске» Брянской области**
(наименование объекта землеустройства)**Сведения о местоположении границ объекта землеустройства**

355	490713.95	2175269.97	GPS - технологии. Mt=0.1 (вычислено с использованием программного обеспечения)	-
356	490687.17	2175322.64	GPS - технологии. Mt=0.1 (вычислено с использованием программного обеспечения)	-
357	490633.27	2175297.25	GPS - технологии. Mt=0.1 (вычислено с использованием программного обеспечения)	-
358	490611.22	2175286.39	GPS - технологии. Mt=0.1 (вычислено с использованием программного обеспечения)	-
359	490585.64	2175274.00	GPS - технологии. Mt=0.1 (вычислено с использованием программного обеспечения)	-
360	490564.71	2175263.12	GPS - технологии. Mt=0.1 (вычислено с использованием программного обеспечения)	-
361	490543.50	2175264.22	GPS - технологии. Mt=0.1 (вычислено с использованием программного обеспечения)	-
362	490459.52	2175257.00	GPS - технологии. Mt=0.1 (вычислено с использованием программного обеспечения)	-
363	490397.20	2175259.42	GPS - технологии. Mt=0.1 (вычислено с использованием программного обеспечения)	-
364	490415.23	2175304.64	GPS - технологии. Mt=0.1 (вычислено с использованием программного обеспечения)	-
365	490295.17	2175314.65	GPS - технологии. Mt=0.1 (вычислено с использованием программного обеспечения)	-
366	490217.82	2175355.17	GPS - технологии. Mt=0.1 (вычислено с использованием программного обеспечения)	-
367	490232.40	2175384.54	GPS - технологии. Mt=0.1 (вычислено с использованием программного обеспечения)	-
368	490183.19	2175415.71	GPS - технологии. Mt=0.1 (вычислено с использованием программного обеспечения)	-
369	490172.65	2175427.36	GPS - технологии. Mt=0.1 (вычислено с использованием программного обеспечения)	-

КАРТА (ПЛАН)				
<u>Граница зоны ограниченной эксплуатации памятника природы «Овраг Верхний Судок с родниками, бровками и отвершками (Брянские балки) в г. Брянске» Брянской области</u>				
(наименование объекта землеустройства)				
Сведения о местоположении границ объекта землеустройства				
370	490171.67	2175432.11	GPS - технологии. Mt=0.1 (вычислено с использованием программного обеспечения)	-
371	490167.90	2175439.30	GPS - технологии. Mt=0.1 (вычислено с использованием программного обеспечения)	-
372	490169.53	2175448.54	GPS - технологии. Mt=0.1 (вычислено с использованием программного обеспечения)	-
373	490203.26	2175448.14	GPS - технологии. Mt=0.1 (вычислено с использованием программного обеспечения)	-
374	490245.12	2175449.15	GPS - технологии. Mt=0.1 (вычислено с использованием программного обеспечения)	-
375	490269.84	2175443.86	GPS - технологии. Mt=0.1 (вычислено с использованием программного обеспечения)	-
376	490284.54	2175439.01	GPS - технологии. Mt=0.1 (вычислено с использованием программного обеспечения)	-
377	490354.35	2175415.95	GPS - технологии. Mt=0.1 (вычислено с использованием программного обеспечения)	-
378	490402.58	2175442.69	GPS - технологии. Mt=0.1 (вычислено с использованием программного обеспечения)	-
379	490431.23	2175449.52	GPS - технологии. Mt=0.1 (вычислено с использованием программного обеспечения)	-
380	490464.42	2175488.03	GPS - технологии. Mt=0.1 (вычислено с использованием программного обеспечения)	-
381	490511.95	2175502.49	GPS - технологии. Mt=0.1 (вычислено с использованием программного обеспечения)	-
382	490514.36	2175508.12	GPS - технологии. Mt=0.1 (вычислено с использованием программного обеспечения)	-
383	490569.69	2175519.14	GPS - технологии. Mt=0.1 (вычислено с использованием программного обеспечения)	-
384	490624.69	2175388.78	GPS - технологии. Mt=0.1 (вычислено с использованием программного обеспечения)	-

КАРТА (ПЛАН)**Граница зоны ограниченной эксплуатации памятника природы «Овраг Верхний Судок с родниками, бровками и отвершками (Брянские балки) в г. Брянске» Брянской области**
(наименование объекта землеустройства)**Сведения о местоположении границ объекта землеустройства**

385	490746.11	2175429.87	GPS - технологии. Mt=0.1 (вычислено с использованием программного обеспечения)	-
386	490731.03	2175480.70	GPS - технологии. Mt=0.1 (вычислено с использованием программного обеспечения)	-
387	490724.51	2175498.20	GPS - технологии. Mt=0.1 (вычислено с использованием программного обеспечения)	-
388	490729.49	2175500.94	GPS - технологии. Mt=0.1 (вычислено с использованием программного обеспечения)	-
389	490766.69	2175515.68	GPS - технологии. Mt=0.1 (вычислено с использованием программного обеспечения)	-
390	490763.39	2175556.86	GPS - технологии. Mt=0.1 (вычислено с использованием программного обеспечения)	-
391	490799.88	2175582.52	GPS - технологии. Mt=0.1 (вычислено с использованием программного обеспечения)	-
392	490766.23	2175648.22	GPS - технологии. Mt=0.1 (вычислено с использованием программного обеспечения)	-
393	490769.63	2175649.55	GPS - технологии. Mt=0.1 (вычислено с использованием программного обеспечения)	-
394	490774.49	2175654.61	GPS - технологии. Mt=0.1 (вычислено с использованием программного обеспечения)	-
395	490782.83	2175650.98	GPS - технологии. Mt=0.1 (вычислено с использованием программного обеспечения)	-
396	490821.75	2175646.58	GPS - технологии. Mt=0.1 (вычислено с использованием программного обеспечения)	-
397	490867.43	2175680.54	GPS - технологии. Mt=0.1 (вычислено с использованием программного обеспечения)	-
398	490869.92	2175687.29	GPS - технологии. Mt=0.1 (вычислено с использованием программного обеспечения)	-
399	490882.34	2175684.47	GPS - технологии. Mt=0.1 (вычислено с использованием программного обеспечения)	-

КАРТА (ПЛАН)				
<u>Граница зоны ограниченной эксплуатации памятника природы «Овраг Верхний Судок с родниками, бровками и отвершками (Брянские балки) в г. Брянске» Брянской области</u>				
(наименование объекта землеустройства)				
Сведения о местоположении границ объекта землеустройства				
400	491048.21	2175799.94	GPS - технологии. Mt=0.1 (вычислено с использованием программного обеспечения)	-
401	490992.27	2175877.36	GPS - технологии. Mt=0.1 (вычислено с использованием программного обеспечения)	-
402	490998.45	2175892.75	GPS - технологии. Mt=0.1 (вычислено с использованием программного обеспечения)	-
403	490997.71	2175927.73	GPS - технологии. Mt=0.1 (вычислено с использованием программного обеспечения)	-
404	490996.70	2175937.15	GPS - технологии. Mt=0.1 (вычислено с использованием программного обеспечения)	-
405	490998.90	2175945.18	GPS - технологии. Mt=0.1 (вычислено с использованием программного обеспечения)	-
406	491003.14	2175987.75	GPS - технологии. Mt=0.1 (вычислено с использованием программного обеспечения)	-
407	490972.10	2176013.75	GPS - технологии. Mt=0.1 (вычислено с использованием программного обеспечения)	-
408	490961.46	2176019.95	GPS - технологии. Mt=0.1 (вычислено с использованием программного обеспечения)	-
409	490956.62	2176045.72	GPS - технологии. Mt=0.1 (вычислено с использованием программного обеспечения)	-
410	490903.38	2176063.69	GPS - технологии. Mt=0.1 (вычислено с использованием программного обеспечения)	-
411	490866.74	2176054.63	GPS - технологии. Mt=0.1 (вычислено с использованием программного обеспечения)	-
412	490833.14	2176029.66	GPS - технологии. Mt=0.1 (вычислено с использованием программного обеспечения)	-
413	490827.22	2175989.13	GPS - технологии. Mt=0.1 (вычислено с использованием программного обеспечения)	-
414	490819.49	2175977.92	GPS - технологии. Mt=0.1 (вычислено с использованием программного обеспечения)	-

КАРТА (ПЛАН)**Граница зоны ограниченной эксплуатации памятника природы «Овраг Верхний Судок с родниками, бровками и отвершками (Брянские балки) в г. Брянске» Брянской области**
(наименование объекта землеустройства)**Сведения о местоположении границ объекта землеустройства**

415	490741.07	2175921.90	GPS - технологии. Mt=0.1 (вычислено с использованием программного обеспечения)	-
416	490724.28	2175929.74	GPS - технологии. Mt=0.1 (вычислено с использованием программного обеспечения)	-
417	490618.34	2175850.45	GPS - технологии. Mt=0.1 (вычислено с использованием программного обеспечения)	-
418	490602.70	2175871.90	GPS - технологии. Mt=0.1 (вычислено с использованием программного обеспечения)	-
419	490532.24	2175829.42	GPS - технологии. Mt=0.1 (вычислено с использованием программного обеспечения)	-
420	490531.26	2175828.69	GPS - технологии. Mt=0.1 (вычислено с использованием программного обеспечения)	-
421	490526.50	2175835.08	GPS - технологии. Mt=0.1 (вычислено с использованием программного обеспечения)	-
422	490438.94	2175770.39	GPS - технологии. Mt=0.1 (вычислено с использованием программного обеспечения)	-
423	490404.95	2175807.51	GPS - технологии. Mt=0.1 (вычислено с использованием программного обеспечения)	-
424	490324.05	2175752.26	GPS - технологии. Mt=0.1 (вычислено с использованием программного обеспечения)	-
425	490299.86	2175748.27	GPS - технологии. Mt=0.1 (вычислено с использованием программного обеспечения)	-
426	490285.41	2175743.04	GPS - технологии. Mt=0.1 (вычислено с использованием программного обеспечения)	-
427	490256.21	2175729.54	GPS - технологии. Mt=0.1 (вычислено с использованием программного обеспечения)	-
428	490229.00	2175719.70	GPS - технологии. Mt=0.1 (вычислено с использованием программного обеспечения)	-
429	490222.22	2175713.82	GPS - технологии. Mt=0.1 (вычислено с использованием программного обеспечения)	-

КАРТА (ПЛАН)				
<u>Граница зоны ограниченной эксплуатации памятника природы «Овраг Верхний Судок с родниками, бровками и отвершками (Брянские балки) в г. Брянске» Брянской области</u>				
(наименование объекта землеустройства)				
Сведения о местоположении границ объекта землеустройства				
430	490164.59	2175692.26	GPS - технологии. Mt=0.1 (вычислено с использованием программного обеспечения)	-
431	490157.96	2175699.21	GPS - технологии. Mt=0.1 (вычислено с использованием программного обеспечения)	-
432	490157.96	2175699.21	GPS - технологии. Mt=0.1 (вычислено с использованием программного обеспечения)	-
433	490120.66	2175714.85	GPS - технологии. Mt=0.1 (вычислено с использованием программного обеспечения)	-
434	490093.20	2175753.22	GPS - технологии. Mt=0.1 (вычислено с использованием программного обеспечения)	-
435	490069.61	2175737.28	GPS - технологии. Mt=0.1 (вычислено с использованием программного обеспечения)	-
436	490022.23	2175799.98	GPS - технологии. Mt=0.1 (вычислено с использованием программного обеспечения)	-
437	490003.12	2175785.82	GPS - технологии. Mt=0.1 (вычислено с использованием программного обеспечения)	-
438	489931.86	2175888.00	GPS - технологии. Mt=0.1 (вычислено с использованием программного обеспечения)	-
439	489936.08	2175890.06	GPS - технологии. Mt=0.1 (вычислено с использованием программного обеспечения)	-
440	489959.14	2175901.29	GPS - технологии. Mt=0.1 (вычислено с использованием программного обеспечения)	-
441	489990.44	2175918.30	GPS - технологии. Mt=0.1 (вычислено с использованием программного обеспечения)	-
442	490005.06	2175928.81	GPS - технологии. Mt=0.1 (вычислено с использованием программного обеспечения)	-
443	490041.04	2175929.82	GPS - технологии. Mt=0.1 (вычислено с использованием программного обеспечения)	-
444	490077.98	2175949.53	GPS - технологии. Mt=0.1 (вычислено с использованием программного обеспечения)	-

КАРТА (ПЛАН)**Граница зоны ограниченной эксплуатации памятника природы «Овраг Верхний Судок с родниками, бровками и отвершками (Брянские балки) в г. Брянске» Брянской области**
(наименование объекта землеустройства)**Сведения о местоположении границ объекта землеустройства**

445	490108.30	2175968.24	GPS - технологии. Mt=0.1 (вычислено с использованием программного обеспечения)	-
446	490108.74	2175967.32	GPS - технологии. Mt=0.1 (вычислено с использованием программного обеспечения)	-
447	490111.36	2175968.94	GPS - технологии. Mt=0.1 (вычислено с использованием программного обеспечения)	-
448	490111.64	2175969.97	GPS - технологии. Mt=0.1 (вычислено с использованием программного обеспечения)	-
449	490114.82	2175971.72	GPS - технологии. Mt=0.1 (вычислено с использованием программного обеспечения)	-
450	490131.02	2175969.67	GPS - технологии. Mt=0.1 (вычислено с использованием программного обеспечения)	-
451	490160.24	2176016.65	GPS - технологии. Mt=0.1 (вычислено с использованием программного обеспечения)	-
452	490211.53	2176004.44	GPS - технологии. Mt=0.1 (вычислено с использованием программного обеспечения)	-
453	490199.21	2176142.58	GPS - технологии. Mt=0.1 (вычислено с использованием программного обеспечения)	-
454	490061.91	2176162.82	GPS - технологии. Mt=0.1 (вычислено с использованием программного обеспечения)	-
455	490060.68	2176142.83	GPS - технологии. Mt=0.1 (вычислено с использованием программного обеспечения)	-
456	490021.12	2176122.44	GPS - технологии. Mt=0.1 (вычислено с использованием программного обеспечения)	-
457	490001.03	2176121.84	GPS - технологии. Mt=0.1 (вычислено с использованием программного обеспечения)	-
458	489927.89	2176121.72	GPS - технологии. Mt=0.1 (вычислено с использованием программного обеспечения)	-
459	489927.15	2176072.65	GPS - технологии. Mt=0.1 (вычислено с использованием программного обеспечения)	-

КАРТА (ПЛАН)				
<u>Граница зоны ограниченной эксплуатации памятника природы «Овраг Верхний Судок с родниками, бровками и отвершками (Брянские балки) в г. Брянске» Брянской области</u>				
(наименование объекта землеустройства)				
Сведения о местоположении границ объекта землеустройства				
460	489905.67	2176063.81	GPS - технологии. Mt=0.1 (вычислено с использованием программного обеспечения)	-
461	489889.40	2176052.34	GPS - технологии. Mt=0.1 (вычислено с использованием программного обеспечения)	-
462	489906.58	2176006.61	GPS - технологии. Mt=0.1 (вычислено с использованием программного обеспечения)	-
463	489911.19	2175998.18	GPS - технологии. Mt=0.1 (вычислено с использованием программного обеспечения)	-
464	489915.62	2175992.26	GPS - технологии. Mt=0.1 (вычислено с использованием программного обеспечения)	-
465	489890.96	2175978.61	GPS - технологии. Mt=0.1 (вычислено с использованием программного обеспечения)	-
466	489895.98	2175967.28	GPS - технологии. Mt=0.1 (вычислено с использованием программного обеспечения)	-
467	489889.95	2175964.53	GPS - технологии. Mt=0.1 (вычислено с использованием программного обеспечения)	-
468	489889.54	2175965.44	GPS - технологии. Mt=0.1 (вычислено с использованием программного обеспечения)	-
469	489863.78	2175954.81	GPS - технологии. Mt=0.1 (вычислено с использованием программного обеспечения)	-
470	489840.56	2176007.86	GPS - технологии. Mt=0.1 (вычислено с использованием программного обеспечения)	-
471	489830.01	2176002.02	GPS - технологии. Mt=0.1 (вычислено с использованием программного обеспечения)	-
472	489811.64	2176020.49	GPS - технологии. Mt=0.1 (вычислено с использованием программного обеспечения)	-
473	489770.91	2176014.19	GPS - технологии. Mt=0.1 (вычислено с использованием программного обеспечения)	-
474	489759.54	2176014.03	GPS - технологии. Mt=0.1 (вычислено с использованием программного обеспечения)	-

КАРТА (ПЛАН)**Граница зоны ограниченной эксплуатации памятника природы «Овраг Верхний Судок с родниками, бровками и отвершками (Брянские балки) в г. Брянске» Брянской области**

(наименование объекта землеустройства)

Сведения о местоположении границ объекта землеустройства

475	489752.98	2176015.80	GPS - технологии. Mt=0.1 (вычислено с использованием программного обеспечения)	-
476	489750.04	2176026.41	GPS - технологии. Mt=0.1 (вычислено с использованием программного обеспечения)	-
477	489720.35	2176075.84	GPS - технологии. Mt=0.1 (вычислено с использованием программного обеспечения)	-
478	489661.27	2176058.70	GPS - технологии. Mt=0.1 (вычислено с использованием программного обеспечения)	-
479	489639.85	2176062.18	GPS - технологии. Mt=0.1 (вычислено с использованием программного обеспечения)	-
480	489628.77	2176068.44	GPS - технологии. Mt=0.1 (вычислено с использованием программного обеспечения)	-
481	489574.03	2176048.36	GPS - технологии. Mt=0.1 (вычислено с использованием программного обеспечения)	-
482	489559.43	2176043.00	GPS - технологии. Mt=0.1 (вычислено с использованием программного обеспечения)	-
483	489562.91	2176018.22	GPS - технологии. Mt=0.1 (вычислено с использованием программного обеспечения)	-
484	489547.69	2176016.48	GPS - технологии. Mt=0.1 (вычислено с использованием программного обеспечения)	-
485	489522.73	2176009.31	GPS - технологии. Mt=0.1 (вычислено с использованием программного обеспечения)	-
486	489513.32	2176042.30	GPS - технологии. Mt=0.1 (вычислено с использованием программного обеспечения)	-
487	489509.21	2176059.08	GPS - технологии. Mt=0.1 (вычислено с использованием программного обеспечения)	-
488	489493.24	2176055.34	GPS - технологии. Mt=0.1 (вычислено с использованием программного обеспечения)	-
489	489507.80	2176005.01	GPS - технологии. Mt=0.1 (вычислено с использованием программного обеспечения)	-

КАРТА (ПЛАН)				
<u>Граница зоны ограниченной эксплуатации памятника природы «Овраг Верхний Судок с родниками, бровками и отвершками (Брянские балки) в г. Брянске» Брянской области</u>				
(наименование объекта землеустройства)				
Сведения о местоположении границ объекта землеустройства				
490	489459.75	2175991.19	GPS - технологии. Mt=0.1 (вычислено с использованием программного обеспечения)	-
491	489476.60	2175932.94	GPS - технологии. Mt=0.1 (вычислено с использованием программного обеспечения)	-
492	489511.75	2175936.11	GPS - технологии. Mt=0.1 (вычислено с использованием программного обеспечения)	-
493	489516.05	2175920.87	GPS - технологии. Mt=0.1 (вычислено с использованием программного обеспечения)	-
494	489533.43	2175827.45	GPS - технологии. Mt=0.1 (вычислено с использованием программного обеспечения)	-
495	489578.16	2175860.40	GPS - технологии. Mt=0.1 (вычислено с использованием программного обеспечения)	-
496	489699.69	2175796.40	GPS - технологии. Mt=0.1 (вычислено с использованием программного обеспечения)	-
497	489779.95	2175676.85	GPS - технологии. Mt=0.1 (вычислено с использованием программного обеспечения)	-
498	489796.18	2175642.27	GPS - технологии. Mt=0.1 (вычислено с использованием программного обеспечения)	-
499	489746.63	2175629.08	GPS - технологии. Mt=0.1 (вычислено с использованием программного обеспечения)	-
500	489717.96	2175588.12	GPS - технологии. Mt=0.1 (вычислено с использованием программного обеспечения)	-
501	489771.96	2175550.34	GPS - технологии. Mt=0.1 (вычислено с использованием программного обеспечения)	-
502	489819.09	2175493.83	GPS - технологии. Mt=0.1 (вычислено с использованием программного обеспечения)	-
503	489785.37	2175469.01	GPS - технологии. Mt=0.1 (вычислено с использованием программного обеспечения)	-
504	489794.20	2175457.51	GPS - технологии. Mt=0.1 (вычислено с использованием программного обеспечения)	-

КАРТА (ПЛАН)**Граница зоны ограниченной эксплуатации памятника природы «Овраг Верхний Судок с родниками, бровками и отвершками (Брянские балки) в г. Брянске» Брянской области**
(наименование объекта землеустройства)**Сведения о местоположении границ объекта землеустройства**

505	489766.86	2175436.94	GPS - технологии. Mt=0.1 (вычислено с использованием программного обеспечения)	-
506	489799.53	2175393.19	GPS - технологии. Mt=0.1 (вычислено с использованием программного обеспечения)	-
507	489863.78	2175307.26	GPS - технологии. Mt=0.1 (вычислено с использованием программного обеспечения)	-
508	489889.38	2175326.23	GPS - технологии. Mt=0.1 (вычислено с использованием программного обеспечения)	-
509	489895.61	2175317.24	GPS - технологии. Mt=0.1 (вычислено с использованием программного обеспечения)	-
510	489939.23	2175347.45	GPS - технологии. Mt=0.1 (вычислено с использованием программного обеспечения)	-
511	489941.41	2175344.50	GPS - технологии. Mt=0.1 (вычислено с использованием программного обеспечения)	-
512	489938.95	2175342.49	GPS - технологии. Mt=0.1 (вычислено с использованием программного обеспечения)	-
513	489982.69	2175279.36	GPS - технологии. Mt=0.1 (вычислено с использованием программного обеспечения)	-
514	490002.98	2175293.41	GPS - технологии. Mt=0.1 (вычислено с использованием программного обеспечения)	-
515	490027.51	2175294.80	GPS - технологии. Mt=0.1 (вычислено с использованием программного обеспечения)	-
516	490048.45	2175268.06	GPS - технологии. Mt=0.1 (вычислено с использованием программного обеспечения)	-
517	490030.01	2175252.60	GPS - технологии. Mt=0.1 (вычислено с использованием программного обеспечения)	-
518	490043.01	2175234.62	GPS - технологии. Mt=0.1 (вычислено с использованием программного обеспечения)	-
519	490014.80	2175215.06	GPS - технологии. Mt=0.1 (вычислено с использованием программного обеспечения)	-

КАРТА (ПЛАН)				
<u>Граница зоны ограниченной эксплуатации памятника природы «Овраг Верхний Судок с родниками, бровками и отвершками (Брянские балки) в г. Брянске» Брянской области</u>				
(наименование объекта землеустройства)				
Сведения о местоположении границ объекта землеустройства				
520	490032.24	2175190.84	GPS - технологии. Mt=0.1 (вычислено с использованием программного обеспечения)	-
521	490039.96	2175160.77	GPS - технологии. Mt=0.1 (вычислено с использованием программного обеспечения)	-
522	490031.81	2175138.44	GPS - технологии. Mt=0.1 (вычислено с использованием программного обеспечения)	-
523	490025.78	2175133.89	GPS - технологии. Mt=0.1 (вычислено с использованием программного обеспечения)	-
524	490026.63	2175115.59	GPS - технологии. Mt=0.1 (вычислено с использованием программного обеспечения)	-
525	489993.94	2175077.76	GPS - технологии. Mt=0.1 (вычислено с использованием программного обеспечения)	-
526	490018.72	2175056.34	GPS - технологии. Mt=0.1 (вычислено с использованием программного обеспечения)	-
527	490031.82	2175038.78	GPS - технологии. Mt=0.1 (вычислено с использованием программного обеспечения)	-
528	490066.95	2175023.64	GPS - технологии. Mt=0.1 (вычислено с использованием программного обеспечения)	-
529	490070.94	2175025.79	GPS - технологии. Mt=0.1 (вычислено с использованием программного обеспечения)	-
530	490080.00	2175010.33	GPS - технологии. Mt=0.1 (вычислено с использованием программного обеспечения)	-
531	490127.52	2174992.01	GPS - технологии. Mt=0.1 (вычислено с использованием программного обеспечения)	-
532	490171.13	2175009.25	GPS - технологии. Mt=0.1 (вычислено с использованием программного обеспечения)	-
533	490207.28	2174973.07	GPS - технологии. Mt=0.1 (вычислено с использованием программного обеспечения)	-
534	490207.72	2174960.74	GPS - технологии. Mt=0.1 (вычислено с использованием программного обеспечения)	-

КАРТА (ПЛАН)**Граница зоны ограниченной эксплуатации памятника природы «Овраг Верхний Судок с родниками, бровками и отвершками (Брянские балки) в г. Брянске» Брянской области**
(наименование объекта землеустройства)**Сведения о местоположении границ объекта землеустройства**

535	490252.99	2174902.36	GPS - технологии. Mt=0.1 (вычислено с использованием программного обеспечения)	-
536	490247.45	2174895.42	GPS - технологии. Mt=0.1 (вычислено с использованием программного обеспечения)	-
537	490241.23	2174893.88	GPS - технологии. Mt=0.1 (вычислено с использованием программного обеспечения)	-
538	490237.78	2174889.62	GPS - технологии. Mt=0.1 (вычислено с использованием программного обеспечения)	-
539	490209.87	2174917.29	GPS - технологии. Mt=0.1 (вычислено с использованием программного обеспечения)	-
540	490195.82	2174837.73	GPS - технологии. Mt=0.1 (вычислено с использованием программного обеспечения)	-
541	490183.05	2174821.94	GPS - технологии. Mt=0.1 (вычислено с использованием программного обеспечения)	-
542	490191.93	2174815.70	GPS - технологии. Mt=0.1 (вычислено с использованием программного обеспечения)	-
543	490184.91	2174775.94	GPS - технологии. Mt=0.1 (вычислено с использованием программного обеспечения)	-
544	490178.46	2174764.34	GPS - технологии. Mt=0.1 (вычислено с использованием программного обеспечения)	-
545	490150.04	2174725.16	GPS - технологии. Mt=0.1 (вычислено с использованием программного обеспечения)	-
546	490203.47	2174662.86	GPS - технологии. Mt=0.1 (вычислено с использованием программного обеспечения)	-
547	490232.11	2174670.48	GPS - технологии. Mt=0.1 (вычислено с использованием программного обеспечения)	-
548	490238.75	2174655.40	GPS - технологии. Mt=0.1 (вычислено с использованием программного обеспечения)	-
549	490277.19	2174656.73	GPS - технологии. Mt=0.1 (вычислено с использованием программного обеспечения)	-

КАРТА (ПЛАН)				
<u>Граница зоны ограниченной эксплуатации памятника природы «Овраг Верхний Судок с родниками, бровками и отвершками (Брянские балки) в г. Брянске» Брянской области</u>				
(наименование объекта землеустройства)				
Сведения о местоположении границ объекта землеустройства				
550	490298.90	2174631.06	GPS - технологии. Mt=0.1 (вычислено с использованием программного обеспечения)	-
551	490343.02	2174628.74	GPS - технологии. Mt=0.1 (вычислено с использованием программного обеспечения)	-
552	490350.65	2174632.29	GPS - технологии. Mt=0.1 (вычислено с использованием программного обеспечения)	-
553	490350.73	2174632.24	GPS - технологии. Mt=0.1 (вычислено с использованием программного обеспечения)	-
554	490362.16	2174626.15	GPS - технологии. Mt=0.1 (вычислено с использованием программного обеспечения)	-
555	490398.00	2174607.26	GPS - технологии. Mt=0.1 (вычислено с использованием программного обеспечения)	-
556	490443.48	2174633.88	GPS - технологии. Mt=0.1 (вычислено с использованием программного обеспечения)	-
557	490464.04	2174665.94	GPS - технологии. Mt=0.1 (вычислено с использованием программного обеспечения)	-
558	490468.62	2174716.90	GPS - технологии. Mt=0.1 (вычислено с использованием программного обеспечения)	-
559	490428.23	2174758.45	GPS - технологии. Mt=0.1 (вычислено с использованием программного обеспечения)	-
560	490425.48	2174759.98	GPS - технологии. Mt=0.1 (вычислено с использованием программного обеспечения)	-
561	490431.01	2174770.70	GPS - технологии. Mt=0.1 (вычислено с использованием программного обеспечения)	-
562	490438.58	2174778.85	GPS - технологии. Mt=0.1 (вычислено с использованием программного обеспечения)	-
563	490442.15	2174787.56	GPS - технологии. Mt=0.1 (вычислено с использованием программного обеспечения)	-
564	490457.32	2174816.80	GPS - технологии. Mt=0.1 (вычислено с использованием программного обеспечения)	-

КАРТА (ПЛАН)**Граница зоны ограниченной эксплуатации памятника природы «Овраг Верхний Судок с родниками, бровками и отвершками (Брянские балки) в г. Брянске» Брянской области**
(наименование объекта землеустройства)**Сведения о местоположении границ объекта землеустройства**

565	490479.50	2174836.27	GPS - технологии. Mt=0.1 (вычислено с использованием программного обеспечения)	-
566	490485.64	2174886.84	GPS - технологии. Mt=0.1 (вычислено с использованием программного обеспечения)	-
567	490476.56	2174903.52	GPS - технологии. Mt=0.1 (вычислено с использованием программного обеспечения)	-
568	490491.20	2174899.65	GPS - технологии. Mt=0.1 (вычислено с использованием программного обеспечения)	-
569	490508.10	2174968.16	GPS - технологии. Mt=0.1 (вычислено с использованием программного обеспечения)	-
570	490576.59	2174926.18	GPS - технологии. Mt=0.1 (вычислено с использованием программного обеспечения)	-
571	490726.47	2174785.77	GPS - технологии. Mt=0.1 (вычислено с использованием программного обеспечения)	-
572	490734.41	2174797.38	GPS - технологии. Mt=0.1 (вычислено с использованием программного обеспечения)	-
573	490892.22	2174669.83	GPS - технологии. Mt=0.1 (вычислено с использованием программного обеспечения)	-
574	490880.98	2174641.73	GPS - технологии. Mt=0.1 (вычислено с использованием программного обеспечения)	-
575	490907.23	2174630.37	GPS - технологии. Mt=0.1 (вычислено с использованием программного обеспечения)	-
576	490905.63	2174627.69	GPS - технологии. Mt=0.1 (вычислено с использованием программного обеспечения)	-
577	490952.33	2174596.82	GPS - технологии. Mt=0.1 (вычислено с использованием программного обеспечения)	-
578	491002.95	2174563.34	GPS - технологии. Mt=0.1 (вычислено с использованием программного обеспечения)	-
579	490956.18	2174489.73	GPS - технологии. Mt=0.1 (вычислено с использованием программного обеспечения)	-

КАРТА (ПЛАН)				
<u>Граница зоны ограниченной эксплуатации памятника природы «Овраг Верхний Судок с родниками, бровками и отвершками (Брянские балки) в г. Брянске» Брянской области</u>				
(наименование объекта землеустройства)				
Сведения о местоположении границ объекта землеустройства				
580	491028.97	2174443.70	GPS - технологии. Mt=0.1 (вычислено с использованием программного обеспечения)	-
581	491075.54	2174414.72	GPS - технологии. Mt=0.1 (вычислено с использованием программного обеспечения)	-
582	491069.25	2174408.15	GPS - технологии. Mt=0.1 (вычислено с использованием программного обеспечения)	-
583	491078.24	2174402.58	GPS - технологии. Mt=0.1 (вычислено с использованием программного обеспечения)	-
584	491069.05	2174391.19	GPS - технологии. Mt=0.1 (вычислено с использованием программного обеспечения)	-
585	491072.99	2174388.76	GPS - технологии. Mt=0.1 (вычислено с использованием программного обеспечения)	-
586	491050.77	2174341.23	GPS - технологии. Mt=0.1 (вычислено с использованием программного обеспечения)	-
587	491101.35	2174312.13	GPS - технологии. Mt=0.1 (вычислено с использованием программного обеспечения)	-
588	491063.46	2174250.22	GPS - технологии. Mt=0.1 (вычислено с использованием программного обеспечения)	-
589	491111.27	2174222.11	GPS - технологии. Mt=0.1 (вычислено с использованием программного обеспечения)	-
590	491121.60	2174216.52	GPS - технологии. Mt=0.1 (вычислено с использованием программного обеспечения)	-
591	491198.23	2174167.71	GPS - технологии. Mt=0.1 (вычислено с использованием программного обеспечения)	-
592	491201.83	2174182.21	GPS - технологии. Mt=0.1 (вычислено с использованием программного обеспечения)	-
593	491235.28	2174141.26	GPS - технологии. Mt=0.1 (вычислено с использованием программного обеспечения)	-
594	491250.16	2174157.74	GPS - технологии. Mt=0.1 (вычислено с использованием программного обеспечения)	-

КАРТА (ПЛАН)**Граница зоны ограниченной эксплуатации памятника природы «Овраг Верхний Судок с родниками, бровками и отвершками (Брянские балки) в г. Брянске» Брянской области**
(наименование объекта землеустройства)**Сведения о местоположении границ объекта землеустройства**

595	491263.64	2174150.78	GPS - технологии. Mt=0.1 (вычислено с использованием программного обеспечения)	-
596	491287.05	2174139.47	GPS - технологии. Mt=0.1 (вычислено с использованием программного обеспечения)	-
597	491318.22	2174152.24	GPS - технологии. Mt=0.1 (вычислено с использованием программного обеспечения)	-
598	491323.32	2174148.10	GPS - технологии. Mt=0.1 (вычислено с использованием программного обеспечения)	-
599	491329.19	2174156.74	GPS - технологии. Mt=0.1 (вычислено с использованием программного обеспечения)	-
600	491336.56	2174159.75	GPS - технологии. Mt=0.1 (вычислено с использованием программного обеспечения)	-
601	491342.15	2174175.79	GPS - технологии. Mt=0.1 (вычислено с использованием программного обеспечения)	-
602	491344.22	2174178.84	GPS - технологии. Mt=0.1 (вычислено с использованием программного обеспечения)	-
603	491349.89	2174169.53	GPS - технологии. Mt=0.1 (вычислено с использованием программного обеспечения)	-
604	491388.56	2174192.66	GPS - технологии. Mt=0.1 (вычислено с использованием программного обеспечения)	-
605	491366.80	2174237.91	GPS - технологии. Mt=0.1 (вычислено с использованием программного обеспечения)	-
606	491367.87	2174238.55	GPS - технологии. Mt=0.1 (вычислено с использованием программного обеспечения)	-
607	491368.09	2174238.71	GPS - технологии. Mt=0.1 (вычислено с использованием программного обеспечения)	-
608	491369.91	2174240.05	GPS - технологии. Mt=0.1 (вычислено с использованием программного обеспечения)	-
609	491382.06	2174247.35	GPS - технологии. Mt=0.1 (вычислено с использованием программного обеспечения)	-

КАРТА (ПЛАН)				
<u>Граница зоны ограниченной эксплуатации памятника природы «Овраг Верхний Судок с родниками, бровками и отвершками (Брянские балки) в г. Брянске» Брянской области</u>				
(наименование объекта землеустройства)				
Сведения о местоположении границ объекта землеустройства				
610	491392.64	2174252.20	GPS - технологии. Mt=0.1 (вычислено с использованием программного обеспечения)	-
611	491400.48	2174252.36	GPS - технологии. Mt=0.1 (вычислено с использованием программного обеспечения)	-
612	491410.62	2174244.20	GPS - технологии. Mt=0.1 (вычислено с использованием программного обеспечения)	-
613	491413.27	2174238.11	GPS - технологии. Mt=0.1 (вычислено с использованием программного обеспечения)	-
614	491415.34	2174236.16	GPS - технологии. Mt=0.1 (вычислено с использованием программного обеспечения)	-
615	491418.06	2174237.28	GPS - технологии. Mt=0.1 (вычислено с использованием программного обеспечения)	-
616	491419.55	2174244.75	GPS - технологии. Mt=0.1 (вычислено с использованием программного обеспечения)	-
617	491421.09	2174247.34	GPS - технологии. Mt=0.1 (вычислено с использованием программного обеспечения)	-
618	491416.99	2174254.18	GPS - технологии. Mt=0.1 (вычислено с использованием программного обеспечения)	-
619	491414.07	2174257.91	GPS - технологии. Mt=0.1 (вычислено с использованием программного обеспечения)	-
620	491407.93	2174268.47	GPS - технологии. Mt=0.1 (вычислено с использованием программного обеспечения)	-
621	491413.60	2174272.22	GPS - технологии. Mt=0.1 (вычислено с использованием программного обеспечения)	-
622	491421.83	2174281.81	GPS - технологии. Mt=0.1 (вычислено с использованием программного обеспечения)	-
623	491426.09	2174282.03	GPS - технологии. Mt=0.1 (вычислено с использованием программного обеспечения)	-
624	491426.63	2174282.98	GPS - технологии. Mt=0.1 (вычислено с использованием программного обеспечения)	-

КАРТА (ПЛАН)**Граница зоны ограниченной эксплуатации памятника природы «Овраг Верхний Судок с родниками, бровками и отвершками (Брянские балки) в г. Брянске» Брянской области**
(наименование объекта землеустройства)**Сведения о местоположении границ объекта землеустройства**

625	491418.44	2174288.03	GPS - технологии. Mt=0.1 (вычислено с использованием программного обеспечения)	-
626	491412.05	2174292.30	GPS - технологии. Mt=0.1 (вычислено с использованием программного обеспечения)	-
627	491414.98	2174296.68	GPS - технологии. Mt=0.1 (вычислено с использованием программного обеспечения)	-
628	491418.86	2174299.62	GPS - технологии. Mt=0.1 (вычислено с использованием программного обеспечения)	-
629	491424.78	2174302.24	GPS - технологии. Mt=0.1 (вычислено с использованием программного обеспечения)	-
630	491431.29	2174299.25	GPS - технологии. Mt=0.1 (вычислено с использованием программного обеспечения)	-
631	491452.20	2174288.15	GPS - технологии. Mt=0.1 (вычислено с использованием программного обеспечения)	-
632	491461.51	2174282.08	GPS - технологии. Mt=0.1 (вычислено с использованием программного обеспечения)	-
633	491461.99	2174279.99	GPS - технологии. Mt=0.1 (вычислено с использованием программного обеспечения)	-
634	491463.08	2174276.36	GPS - технологии. Mt=0.1 (вычислено с использованием программного обеспечения)	-
635	491469.58	2174276.76	GPS - технологии. Mt=0.1 (вычислено с использованием программного обеспечения)	-
636	491476.91	2174298.87	GPS - технологии. Mt=0.1 (вычислено с использованием программного обеспечения)	-
637	491467.34	2174302.25	GPS - технологии. Mt=0.1 (вычислено с использованием программного обеспечения)	-
638	491453.68	2174314.89	GPS - технологии. Mt=0.1 (вычислено с использованием программного обеспечения)	-
639	491457.96	2174317.23	GPS - технологии. Mt=0.1 (вычислено с использованием программного обеспечения)	-

КАРТА (ПЛАН)				
<u>Граница зоны ограниченной эксплуатации памятника природы «Овраг Верхний Судок с родниками, бровками и отвершками (Брянские балки) в г. Брянске» Брянской области</u>				
(наименование объекта землеустройства)				
Сведения о местоположении границ объекта землеустройства				
640	491460.53	2174317.06	GPS - технологии. Mt=0.1 (вычислено с использованием программного обеспечения)	-
641	491463.47	2174317.72	GPS - технологии. Mt=0.1 (вычислено с использованием программного обеспечения)	-
642	491466.86	2174319.28	GPS - технологии. Mt=0.1 (вычислено с использованием программного обеспечения)	-
643	491468.37	2174321.44	GPS - технологии. Mt=0.1 (вычислено с использованием программного обеспечения)	-
644	491466.91	2174323.22	GPS - технологии. Mt=0.1 (вычислено с использованием программного обеспечения)	-
645	491451.00	2174325.72	GPS - технологии. Mt=0.1 (вычислено с использованием программного обеспечения)	-
646	491452.12	2174331.71	GPS - технологии. Mt=0.1 (вычислено с использованием программного обеспечения)	-
647	491458.81	2174343.07	GPS - технологии. Mt=0.1 (вычислено с использованием программного обеспечения)	-
648	491466.17	2174349.79	GPS - технологии. Mt=0.1 (вычислено с использованием программного обеспечения)	-
649	491474.81	2174360.47	GPS - технологии. Mt=0.1 (вычислено с использованием программного обеспечения)	-
650	491475.67	2174362.70	GPS - технологии. Mt=0.1 (вычислено с использованием программного обеспечения)	-
263	491531.32	2174368.03	GPS - технологии. Mt=0.1 (вычислено с использованием программного обеспечения)	-
3. Сведения о частях границ объекта землеустройства				
Обозначение части границ			Описание прохождения части границ	
от точки	до точки			
1	2		3	
1	2		-	
2	3		-	

КАРТА (ПЛАН)

Граница зоны ограниченной эксплуатации памятника природы «Овраг Верхний Судок с родниками, бровками и отвершками (Брянские балки) в г. Брянске» Брянской области
(наименование объекта землеустройства)

Сведения о местоположении границ объекта землеустройства

3	4	-
4	5	-
5	6	-
6	7	-
7	8	-
8	9	-
9	10	-
10	11	-
11	12	-
12	13	-
13	14	-
14	15	-
15	16	-
16	17	-
17	18	-
18	19	-
19	20	-
20	21	-
21	22	-
22	23	-
23	24	-
24	25	-
25	26	-
26	27	-
27	28	-
28	29	-
29	30	-
30	31	-
31	32	-
32	33	-
33	34	-
34	35	-

КАРТА (ПЛАН)		
<u>Граница зоны ограниченной эксплуатации памятника природы «Овраг Верхний Судок с родниками, бровками и отвершками (Брянские балки) в г. Брянске» Брянской области</u>		
(наименование объекта землеустройства)		
Сведения о местоположении границ объекта землеустройства		
35	36	-
36	37	-
37	38	-
38	39	-
39	40	-
40	41	-
41	42	-
42	43	-
43	44	-
44	45	-
45	46	-
46	47	-
47	48	-
48	49	-
49	50	-
50	51	-
51	52	-
52	53	-
53	54	-
54	55	-
55	56	-
56	57	-
57	58	-
58	59	-
59	60	-
60	61	-
61	62	-
62	63	-
63	64	-
64	65	-
65	66	-
66	67	-

КАРТА (ПЛАН)

Граница зоны ограниченной эксплуатации памятника природы «Овраг Верхний Судок с родниками, бровками и отвершками (Брянские балки) в г. Брянске» Брянской области
(наименование объекта землеустройства)

Сведения о местоположении границ объекта землеустройства

67	68	-
68	69	-
69	70	-
70	71	-
71	72	-
72	73	-
73	74	-
74	75	-
75	76	-
76	77	-
77	78	-
78	79	-
79	80	-
80	81	-
81	82	-
82	83	-
83	84	-
84	85	-
85	86	-
86	87	-
87	88	-
88	89	-
89	90	-
90	91	-
91	92	-
92	93	-
93	94	-
94	95	-
95	96	-
96	97	-
97	98	-
98	99	-

КАРТА (ПЛАН)		
<u>Граница зоны ограниченной эксплуатации памятника природы «Овраг Верхний Судок с родниками, бровками и отвершками (Брянские балки) в г. Брянске» Брянской области</u>		
(наименование объекта землеустройства)		
Сведения о местоположении границ объекта землеустройства		
99	100	-
100	101	-
101	102	-
102	103	-
103	104	-
104	105	-
105	106	-
106	107	-
107	108	-
108	109	-
109	110	-
110	111	-
111	112	-
112	113	-
113	114	-
114	115	-
115	116	-
116	117	-
117	118	-
118	119	-
119	120	-
120	121	-
121	122	-
122	123	-
123	124	-
124	125	-
125	126	-
126	127	-
127	128	-
128	129	-
129	130	-
130	131	-

КАРТА (ПЛАН)

Граница зоны ограниченной эксплуатации памятника природы «Овраг Верхний Судок с родниками, бровками и отвершками (Брянские балки) в г. Брянске» Брянской области
(наименование объекта землеустройства)

Сведения о местоположении границ объекта землеустройства

131	132	-
132	133	-
133	134	-
134	135	-
135	136	-
136	137	-
137	138	-
138	139	-
139	140	-
140	141	-
141	142	-
142	143	-
143	144	-
144	145	-
145	146	-
146	147	-
147	148	-
148	149	-
149	150	-
150	151	-
151	152	-
152	153	-
153	154	-
154	155	-
155	156	-
156	157	-
157	158	-
158	159	-
159	160	-
160	161	-
161	162	-
162	163	-

КАРТА (ПЛАН)		
<u>Граница зоны ограниченной эксплуатации памятника природы «Овраг Верхний Судок с родниками, бровками и отвершками (Брянские балки) в г. Брянске» Брянской области</u>		
(наименование объекта землеустройства)		
Сведения о местоположении границ объекта землеустройства		
163	164	-
164	165	-
165	166	-
166	167	-
167	168	-
168	169	-
169	170	-
170	171	-
171	173	-
172	173	-
173	174	-
174	175	-
175	176	-
176	177	-
177	178	-
178	179	-
179	180	-
180	181	-
181	182	-
182	183	-
183	184	-
184	185	-
185	186	-
186	187	-
187	188	-
188	189	-
189	190	-
190	191	-
191	192	-
192	193	-
193	194	-
194	195	-

КАРТА (ПЛАН)

Граница зоны ограниченной эксплуатации памятника природы «Овраг Верхний Судок с родниками, бровками и отвершками (Брянские балки) в г. Брянске» Брянской области
(наименование объекта землеустройства)

Сведения о местоположении границ объекта землеустройства

195	196	-
196	197	-
197	198	-
198	199	-
199	200	-
200	201	-
201	202	-
202	203	-
203	204	-
204	205	-
205	206	-
206	207	-
207	208	-
208	209	-
209	210	-
210	211	-
211	212	-
212	213	-
213	214	-
214	215	-
215	216	-
216	217	-
217	218	-
218	219	-
219	220	-
220	221	-
221	222	-
222	223	-
223	224	-
224	225	-
225	226	-
226	227	-

КАРТА (ПЛАН)		
<u>Граница зоны ограниченной эксплуатации памятника природы «Овраг Верхний Судок с родниками, бровками и отвершками (Брянские балки) в г. Брянске» Брянской области</u>		
(наименование объекта землеустройства)		
Сведения о местоположении границ объекта землеустройства		
227	228	-
228	229	-
229	230	-
230	231	-
231	232	-
232	233	-
233	234	-
234	235	-
235	236	-
236	237	-
237	238	-
238	239	-
239	240	-
240	241	-
241	242	-
242	243	-
243	244	-
244	245	-
245	246	-
246	247	-
247	248	-
248	249	-
249	250	-
250	251	-
251	252	-
252	253	-
253	254	-
254	255	-
255	256	-
256	257	-
257	258	-
258	259	-

КАРТА (ПЛАН)

Граница зоны ограниченной эксплуатации памятника природы «Овраг Верхний Судок с родниками, бровками и отвершками (Брянские балки) в г. Брянске» Брянской области
(наименование объекта землеустройства)

Сведения о местоположении границ объекта землеустройства

259	260	-
260	261	-
261	262	-
262	1	-
-	-	-
263	264	-
264	265	-
265	266	-
266	267	-
267	268	-
268	269	-
269	270	-
270	271	-
271	272	-
272	273	-
273	274	-
274	275	-
275	276	-
276	277	-
277	278	-
278	279	-
279	280	-
280	281	-
281	282	-
282	283	-
283	284	-
284	285	-
285	286	-
286	287	-
287	288	-
288	289	-
289	290	-

КАРТА (ПЛАН)		
<u>Граница зоны ограниченной эксплуатации памятника природы «Овраг Верхний Судок с родниками, бровками и отвершками (Брянские балки) в г. Брянске» Брянской области</u>		
(наименование объекта землеустройства)		
Сведения о местоположении границ объекта землеустройства		
290	291	-
291	292	-
292	293	-
293	294	-
294	295	-
295	296	-
296	297	-
297	298	-
298	299	-
299	300	-
300	301	-
301	302	-
302	303	-
303	304	-
304	305	-
305	306	-
306	307	-
307	308	-
308	309	-
309	310	-
310	311	-
311	312	-
312	313	-
313	314	-
314	315	-
315	316	-
316	317	-
317	318	-
318	319	-
319	320	-
320	321	-
321	322	-

КАРТА (ПЛАН)

Граница зоны ограниченной эксплуатации памятника природы «Овраг Верхний Судок с родниками, бровками и отвершками (Брянские балки) в г. Брянске» Брянской области
(наименование объекта землеустройства)

Сведения о местоположении границ объекта землеустройства

322	323	-
323	324	-
324	325	-
325	326	-
326	327	-
327	328	-
328	329	-
329	330	-
330	331	-
331	332	-
332	333	-
333	334	-
334	335	-
335	336	-
336	337	-
337	338	-
338	339	-
339	340	-
340	341	-
341	342	-
342	343	-
343	344	-
344	345	-
345	346	-
346	347	-
347	348	-
348	349	-
349	350	-
350	351	-
351	352	-
352	353	-
353	354	-

КАРТА (ПЛАН)		
<u>Граница зоны ограниченной эксплуатации памятника природы «Овраг Верхний Судок с родниками, бровками и отвершками (Брянские балки) в г. Брянске» Брянской области</u>		
(наименование объекта землеустройства)		
Сведения о местоположении границ объекта землеустройства		
354	355	-
355	356	-
356	357	-
357	358	-
358	359	-
359	360	-
360	361	-
361	362	-
362	363	-
363	364	-
364	365	-
365	366	-
366	367	-
367	368	-
368	369	-
369	370	-
370	371	-
371	372	-
372	373	-
373	374	-
374	375	-
375	376	-
376	377	-
377	378	-
378	379	-
379	380	-
380	381	-
381	382	-
382	383	-
383	384	-
384	385	-
385	386	-

КАРТА (ПЛАН)

Граница зоны ограниченной эксплуатации памятника природы «Овраг Верхний Судок с родниками, бровками и отвершками (Брянские балки) в г. Брянске» Брянской области
(наименование объекта землеустройства)

Сведения о местоположении границ объекта землеустройства

386	387	-
387	388	-
388	389	-
389	390	-
390	391	-
391	392	-
392	393	-
393	394	-
394	395	-
395	396	-
396	397	-
397	398	-
398	399	-
399	400	-
400	401	-
401	402	-
402	403	-
403	404	-
404	405	-
405	406	-
406	407	-
407	408	-
408	409	-
409	410	-
410	411	-
411	412	-
412	413	-
413	414	-
414	415	-
415	416	-
416	417	-
417	418	-

КАРТА (ПЛАН)		
<u>Граница зоны ограниченной эксплуатации памятника природы «Овраг Верхний Судок с родниками, бровками и отвершками (Брянские балки) в г. Брянске» Брянской области</u>		
(наименование объекта землеустройства)		
Сведения о местоположении границ объекта землеустройства		
418	419	-
419	420	-
420	421	-
421	422	-
422	423	-
423	424	-
424	425	-
425	426	-
426	427	-
427	428	-
428	429	-
429	430	-
430	431	-
431	433	-
432	433	-
433	434	-
434	435	-
435	436	-
436	437	-
437	438	-
438	439	-
439	440	-
440	441	-
441	442	-
442	443	-
443	444	-
444	445	-
445	446	-
446	447	-
447	448	-
448	449	-
449	450	-

КАРТА (ПЛАН)

Граница зоны ограниченной эксплуатации памятника природы «Овраг Верхний Судок с родниками, бровками и отвершками (Брянские балки) в г. Брянске» Брянской области
(наименование объекта землеустройства)

Сведения о местоположении границ объекта землеустройства

450	451	-
451	452	-
452	453	-
453	454	-
454	455	-
455	456	-
456	457	-
457	458	-
458	459	-
459	460	-
460	461	-
461	462	-
462	463	-
463	464	-
464	465	-
465	466	-
466	467	-
467	468	-
468	469	-
469	470	-
470	471	-
471	472	-
472	473	-
473	474	-
474	475	-
475	476	-
476	477	-
477	478	-
478	479	-
479	480	-
480	481	-
481	482	-

КАРТА (ПЛАН)		
<u>Граница зоны ограниченной эксплуатации памятника природы «Овраг Верхний Судок с родниками, бровками и отвершками (Брянские балки) в г. Брянске» Брянской области</u>		
(наименование объекта землеустройства)		
Сведения о местоположении границ объекта землеустройства		
482	483	-
483	484	-
484	485	-
485	486	-
486	487	-
487	488	-
488	489	-
489	490	-
490	491	-
491	492	-
492	493	-
493	494	-
494	495	-
495	496	-
496	497	-
497	498	-
498	499	-
499	500	-
500	501	-
501	502	-
502	503	-
503	504	-
504	505	-
505	506	-
506	507	-
507	508	-
508	509	-
509	510	-
510	511	-
511	512	-
512	513	-
513	514	-

КАРТА (ПЛАН)

Граница зоны ограниченной эксплуатации памятника природы «Овраг Верхний Судок с родниками, бровками и отвершками (Брянские балки) в г. Брянске» Брянской области
(наименование объекта землеустройства)

Сведения о местоположении границ объекта землеустройства

514	515	-
515	516	-
516	517	-
517	518	-
518	519	-
519	520	-
520	521	-
521	522	-
522	523	-
523	524	-
524	525	-
525	526	-
526	527	-
527	528	-
528	529	-
529	530	-
530	531	-
531	532	-
532	533	-
533	534	-
534	535	-
535	536	-
536	537	-
537	538	-
538	539	-
539	540	-
540	541	-
541	542	-
542	543	-
543	544	-
544	545	-
545	546	-

КАРТА (ПЛАН)		
<u>Граница зоны ограниченной эксплуатации памятника природы «Овраг Верхний Судок с родниками, бровками и отвершками (Брянские балки) в г. Брянске» Брянской области</u>		
(наименование объекта землеустройства)		
Сведения о местоположении границ объекта землеустройства		
546	547	-
547	548	-
548	549	-
549	550	-
550	551	-
551	552	-
552	553	-
553	554	-
554	555	-
555	556	-
556	557	-
557	558	-
558	559	-
559	560	-
560	561	-
561	562	-
562	563	-
563	564	-
564	565	-
565	566	-
566	567	-
567	568	-
568	569	-
569	570	-
570	571	-
571	572	-
572	573	-
573	574	-
574	575	-
575	576	-
576	577	-
577	578	-

КАРТА (ПЛАН)

Граница зоны ограниченной эксплуатации памятника природы «Овраг Верхний Судок с родниками, бровками и отвершками (Брянские балки) в г. Брянске» Брянской области
(наименование объекта землеустройства)

Сведения о местоположении границ объекта землеустройства

578	579	-
579	580	-
580	581	-
581	582	-
582	583	-
583	584	-
584	585	-
585	586	-
586	587	-
587	588	-
588	589	-
589	590	-
590	591	-
591	592	-
592	593	-
593	594	-
594	595	-
595	596	-
596	597	-
597	598	-
598	599	-
599	600	-
600	601	-
601	602	-
602	603	-
603	604	-
604	605	-
605	606	-
606	607	-
607	608	-
608	609	-
609	610	-

КАРТА (ПЛАН)

Граница зоны ограниченной эксплуатации памятника природы «Овраг Верхний Судок с родниками, бровками и отвершками (Брянские балки) в г. Брянске» Брянской области
(наименование объекта землеустройства)

Сведения о местоположении границ объекта землеустройства

610	611	-
611	612	-
612	613	-
613	614	-
614	615	-
615	616	-
616	617	-
617	618	-
618	619	-
619	620	-
620	621	-
621	622	-
622	623	-
623	624	-
624	625	-
625	626	-
626	627	-
627	628	-
628	629	-
629	630	-
630	631	-
631	632	-
632	633	-
633	634	-
634	635	-
635	636	-
636	637	-
637	638	-
638	639	-
639	640	-
640	641	-
641	642	-

КАРТА (ПЛАН)

Граница зоны ограниченной эксплуатации памятника природы «Овраг Верхний Судок с родниками, бровками и отвершками (Брянские балки) в г. Брянске» Брянской области
(наименование объекта землеустройства)

Сведения о местоположении границ объекта землеустройства

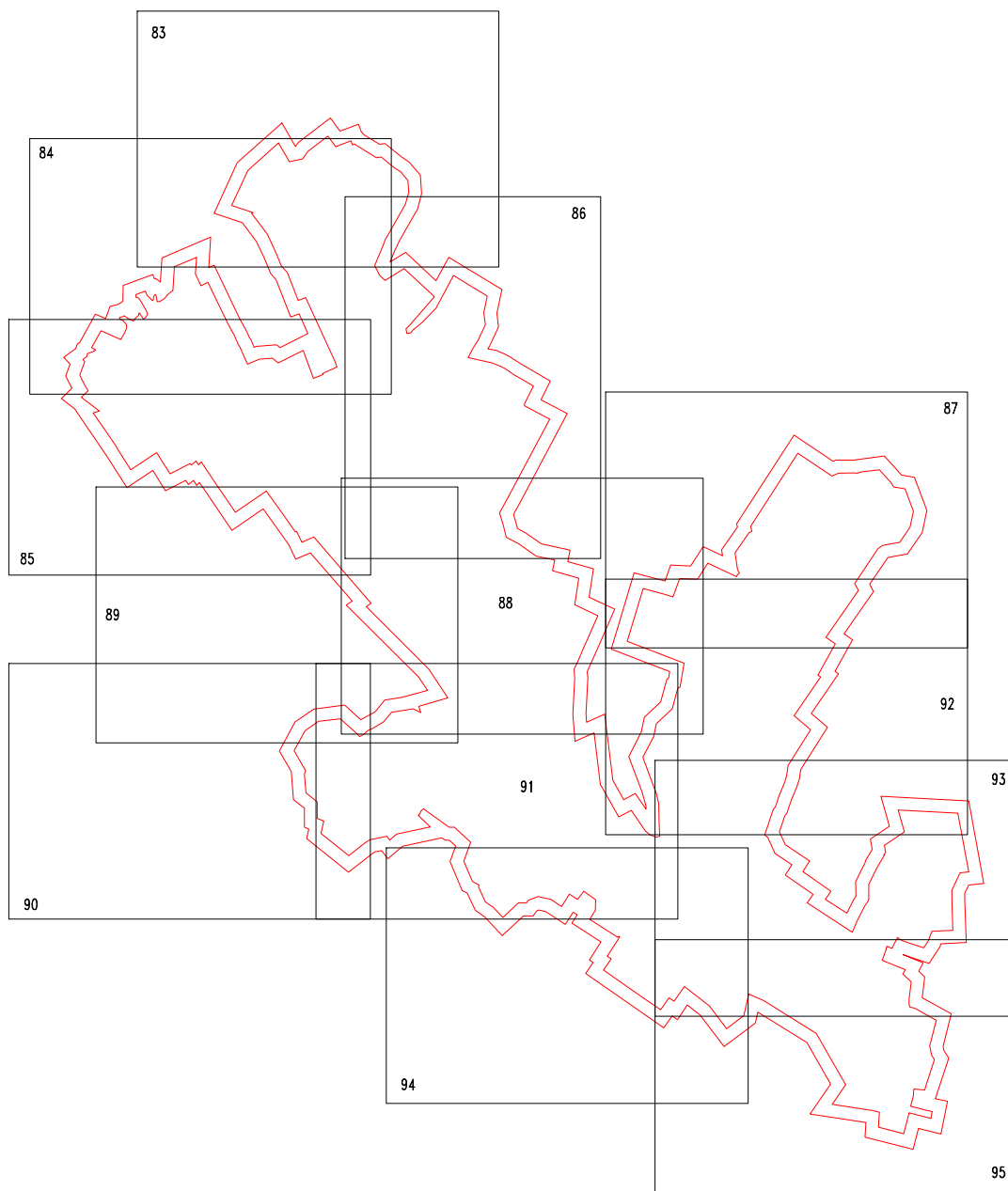
642	643	-
643	644	-
644	645	-
645	646	-
646	647	-
647	648	-
648	649	-
649	650	-
650	263	-

КАРТА (ПЛАН)

Граница зоны ограниченной эксплуатации памятника природы "Образ Верхний Судок с родниками, бродками и отвершками (Брянские балки) в г.Брянске Брянской области

(наименование объекта землеустройства)

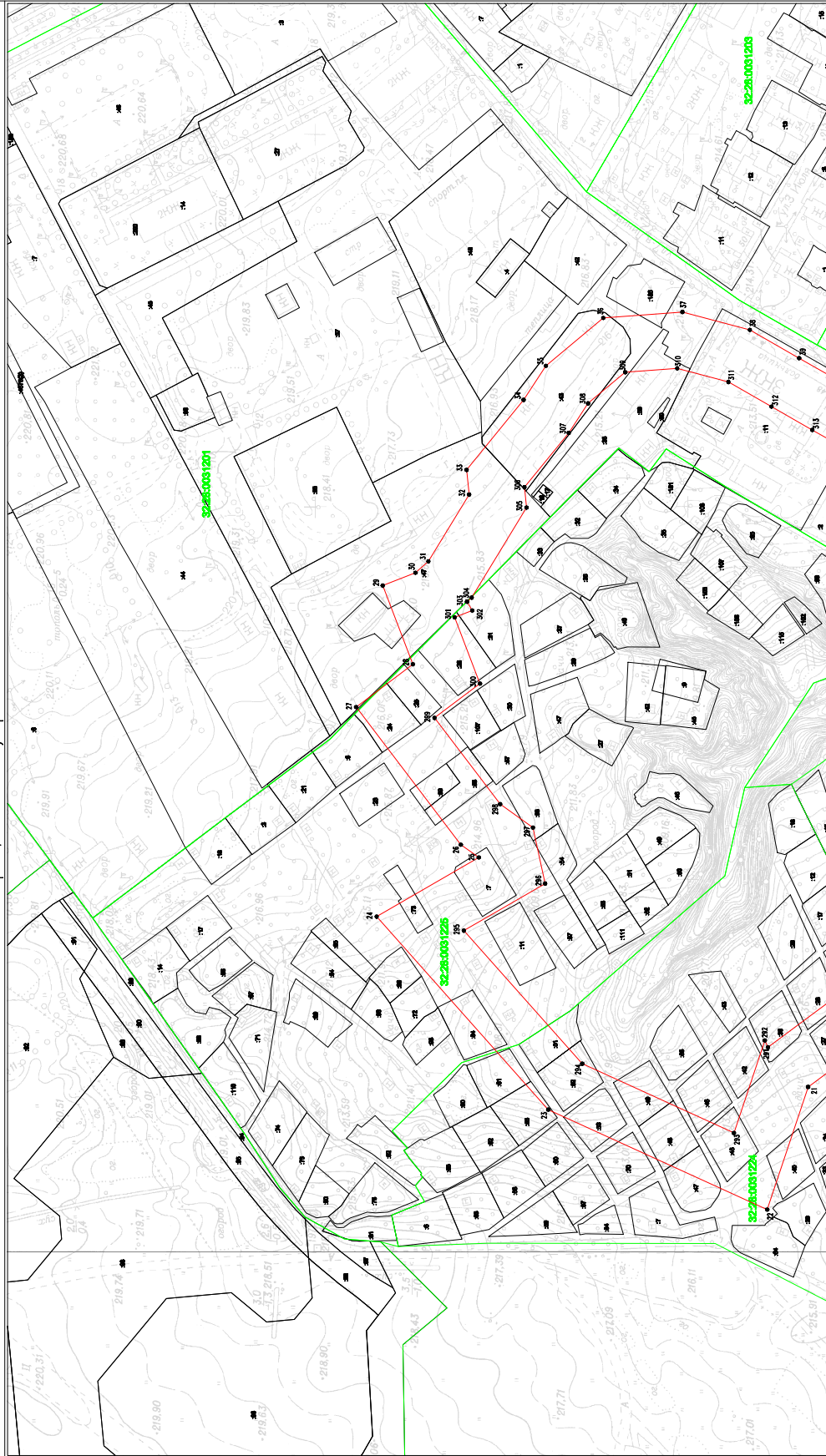
Обзорная схема границ объекта землеустройства



Масштаб 1:10000

_____ а. _____ Кузнецов С.А.,
кадастровый инженер

КАРТА (ПЛАН)
Границы зоны ограниченной эксплуатации памятника природы "Образ Верхний Судок с родниками, бровками и отвершками (Брянские болки)" в г. Брянске Брянской области
(составление объекта землеустройства)
План границ объекта землеустройства



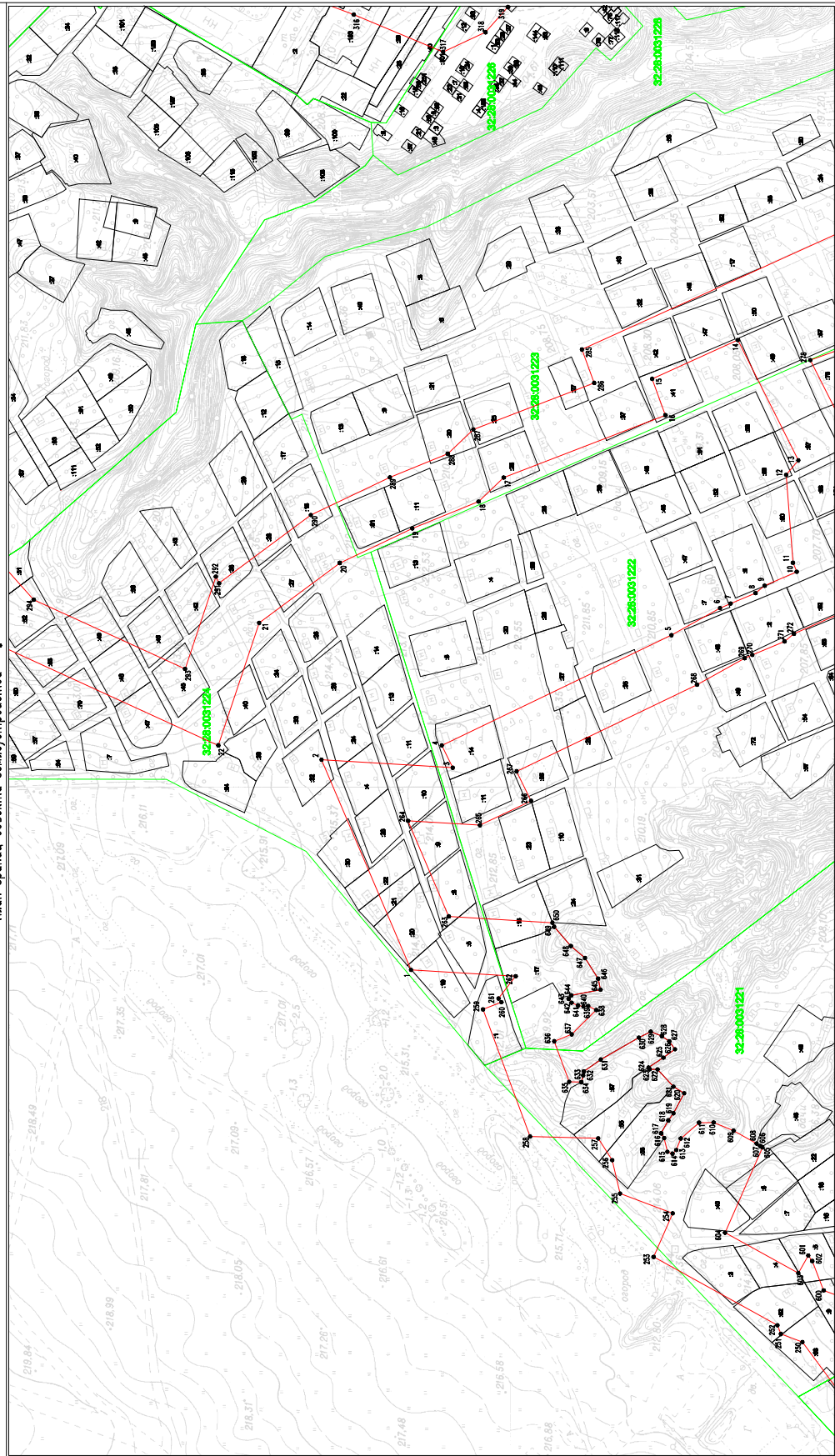
Условные обозначения:

- граница объекта землеустройства
- 5 — периметр точки границы объекта землеустройства и ее номер
- граница земельного участка учтенного в ГИ
- граница кадастрового квартала
- 16 - кадастровый номер земельного участка учтенного в ГИ
- 52-26-0091224 - кадастровый номер кадастрового квартала

Масштаб 1:2000

Кузнецов С.А.,
инженер

Граница зоны ограниченной эксплуатации памятника природы "Образ Верхний Суход с родниками, боровками и отвершками (Брянские бабки)" в г.Брянске, Брянской области
КАРТА (ПЛАН)
План границ объекта землеустройства
(замысловое название объекта землеустройства)



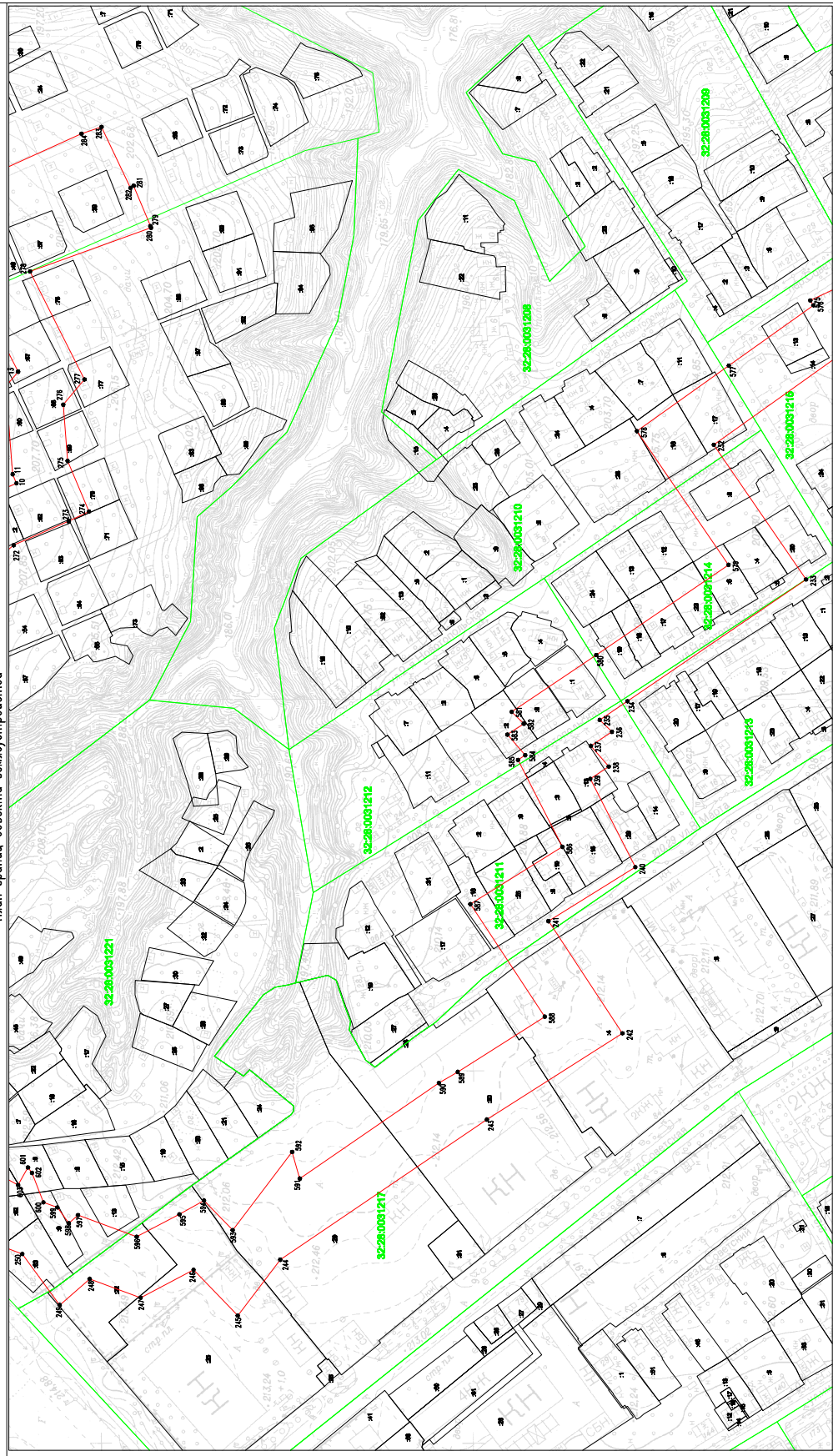
Условные обозначения:

- граница объекта землеустройства
- 5 ● - характерная точка границы объекта землеустройства и ее номер
- граница земельного участка учтенного в ГПН
- граница кадастрового земельного участка
- 10 - кадастровый номер земельного участка учтенного в ГПН
- 32:28:0081224 - кадастровый номер кадастрового земельного участка

Масштаб 1:2000

Кузнецова С.А.,
инженер-геодезист

КАРТА (ПЛАН)
Граница зоны ограниченной эксплуатации памятника природы "Образ Верхний Судок с родничками, бродками и отвёршками (Брянские болки)" в г.Брянске Брянской области
(составление объекта землеустройства)
План границ объекта землеустройства



Условные обозначения:

- границе объекта землеустройства
- 5 — характерные точки границ объектов землеустройства и ее номер
- границе земельного участка учтенного в ГПЗ
- границе кадастрового квартала
- :19 — кадастровый номер земельного участка учтенного в ГПЗ
- 32:26:0051224 — кадастровый номер кадастрового квартала

Масштаб 1:2000

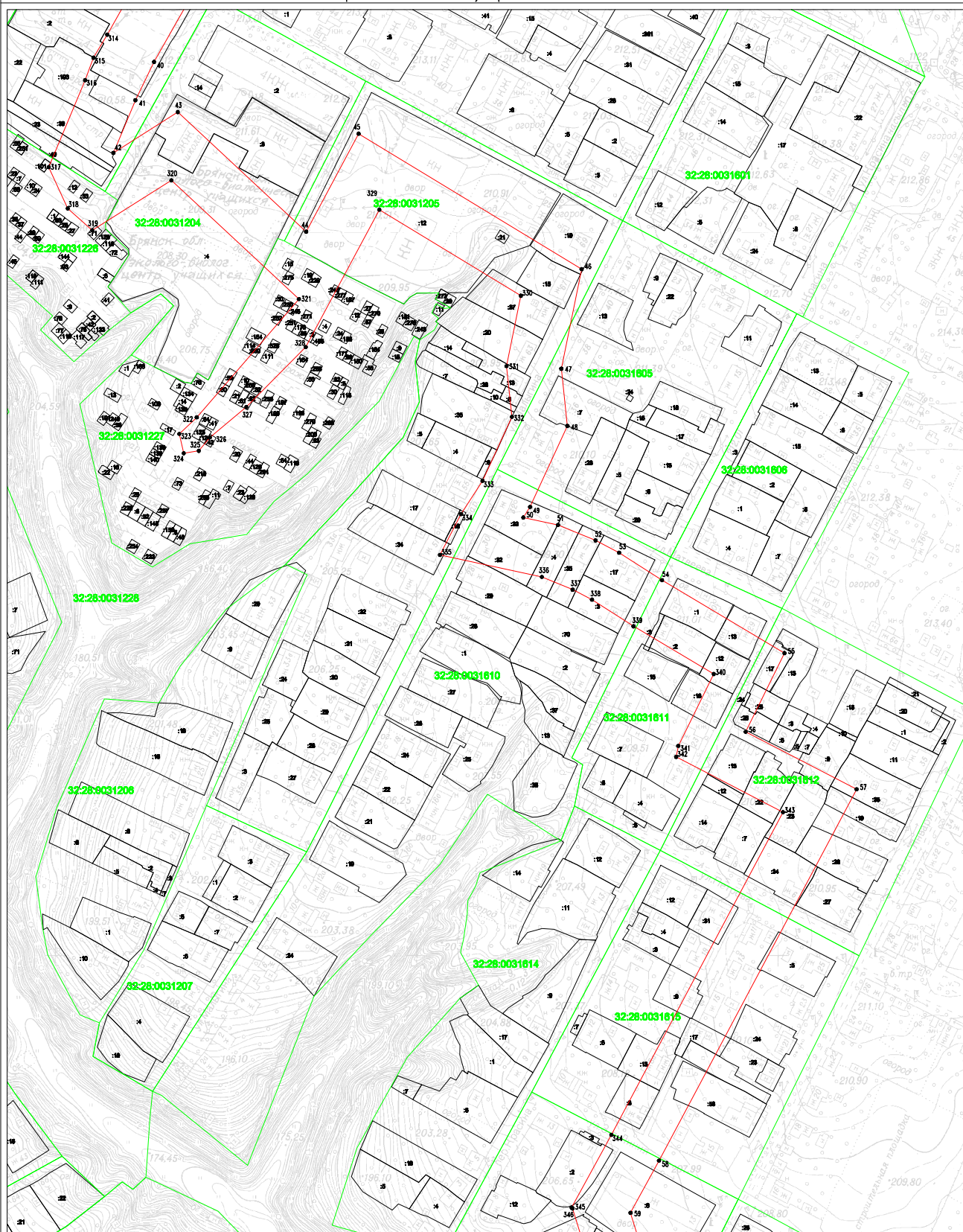
Мушкетер С.А.,
кадастровый инженер

КАРТА (ПЛАН)

Граница зоны ограниченной эксплуатации памятника природы "Образ Верхний Судок с родниками, бровками и отвершками (Брянские балки) в г.Брянске" Брянской области

(наименование объекта землеустройства)

План границ объекта землеустройства



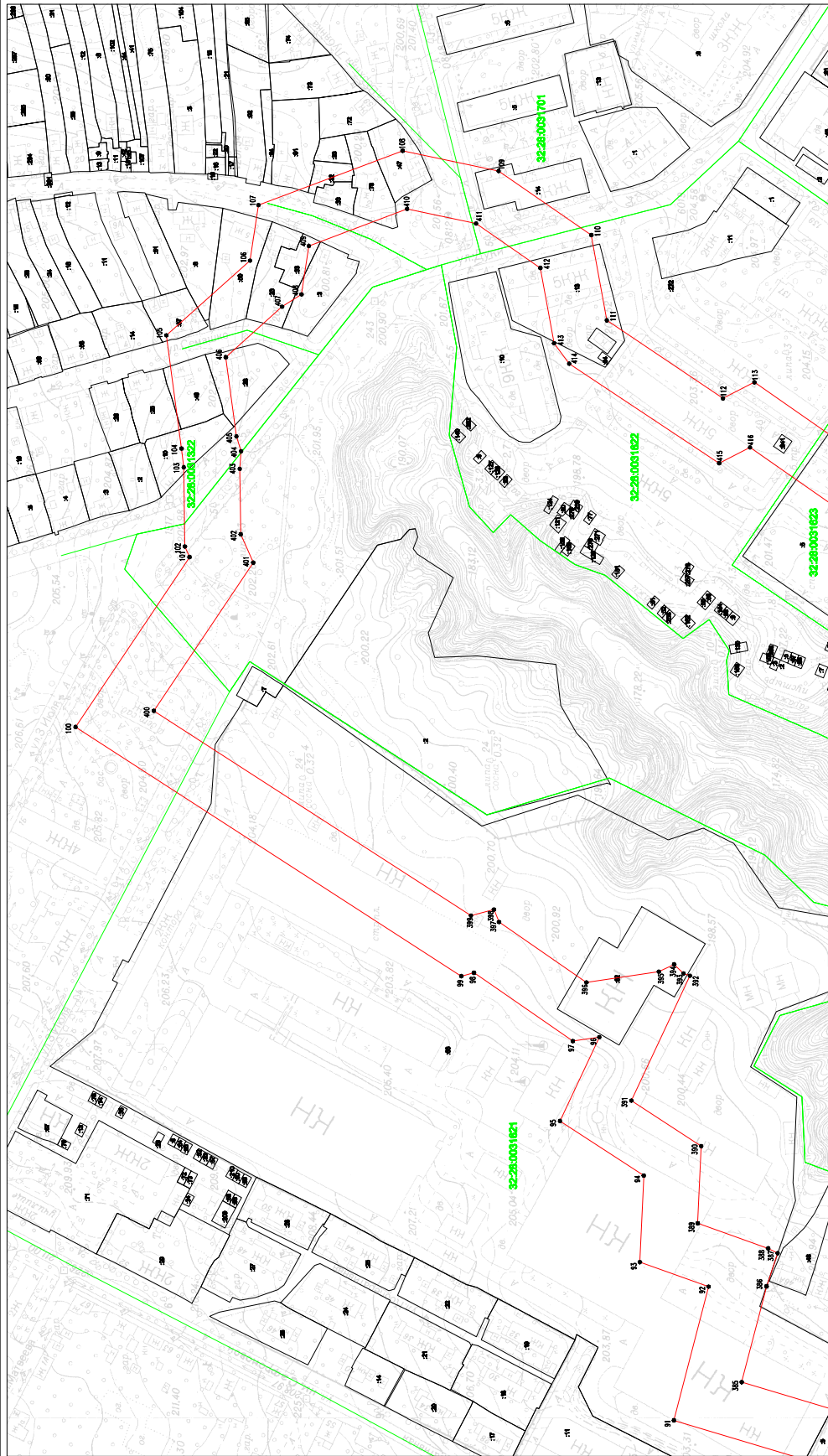
Условные обозначения:

- граница объекта землеустройства
- 5 ● - характерная точка границы объекта землеустройства и ее номер
- граница земельного участка учтенного в ГКН
- граница кадастрового квартала
- :19 - кадастровый номер земельного участка учтенного в ГКН
- 32:28:0031224 - кадастровый номер кадастрового квартала

Масштаб 1:2000

Кузнецов С.А.,
кадастровый инженер

КАРТА (ПЛАН)
Граница зоны ограниченной эксплуатации памятника природы "Образ Верхний Судок с родниками, бровками и отбрышками (Брянские балки) в г. Брянске" Брянской области
(поменявшие объекты землеустройства)
План границ объекта землеустройства



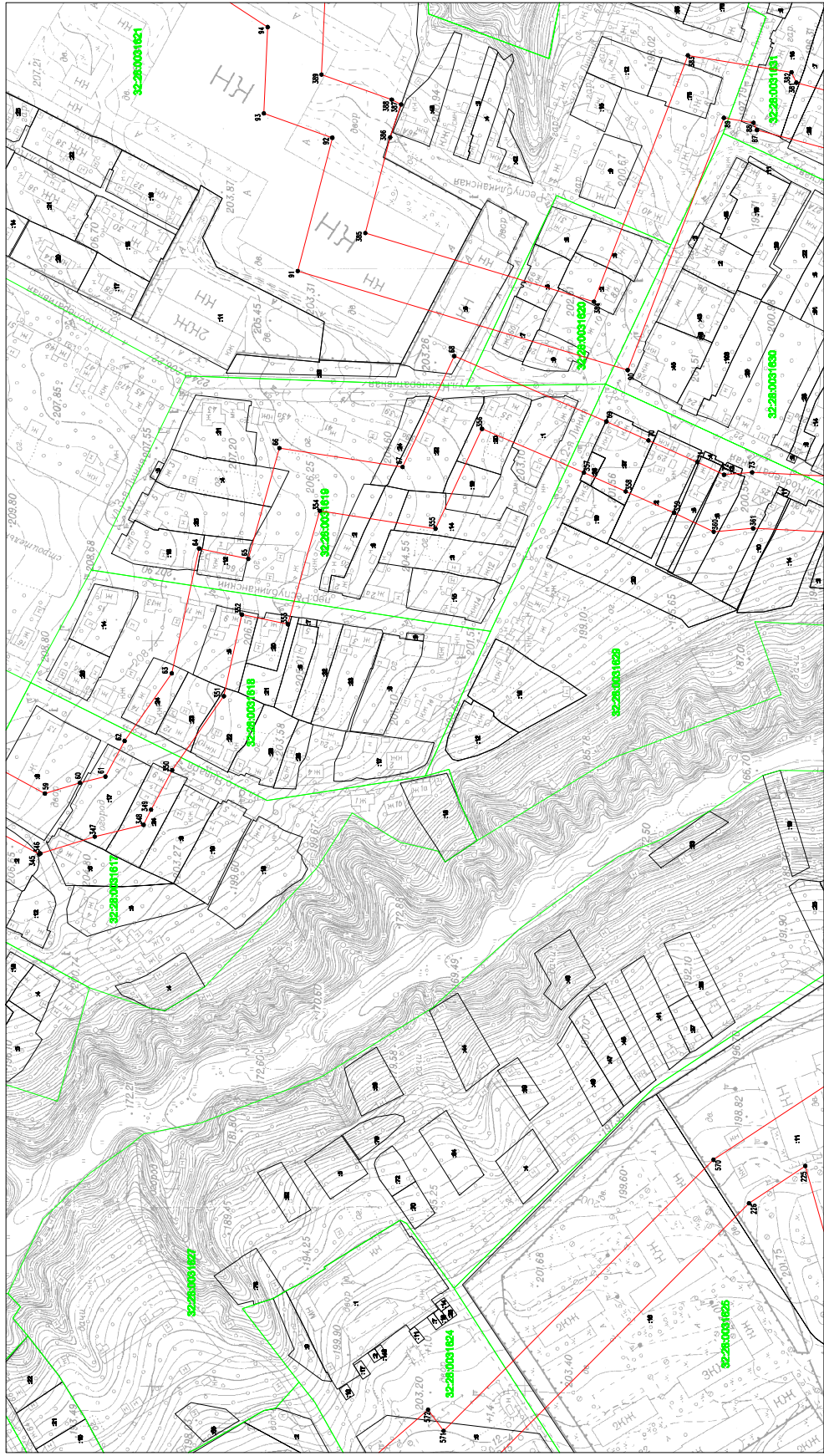
Условные обозначения:

- границе объекта землеустройства
- 5 — характерные точки границы объекта землеустройства и ее номер
- границе земельного участка учтенного в ГНУ
- границе кадастрового участка
- 19 — кадастровый номер земельного участка учтенного в ГНУ
- 32-26-003-1224 - кадастровый номер кадастрового участка

Масштаб 1:2000

Муниципое С.А.,
кадастровый инженер

КАРТА (ПЛАН)
Границы зоны ограниченной эксплуатации памятника природы "Образ Верхний Судок с родниками, бровками и отвёршками (Брянские балки) в г.Брянске" Брянской области
(исключённые объекты застраиваются)
План границ объекта землеустройства

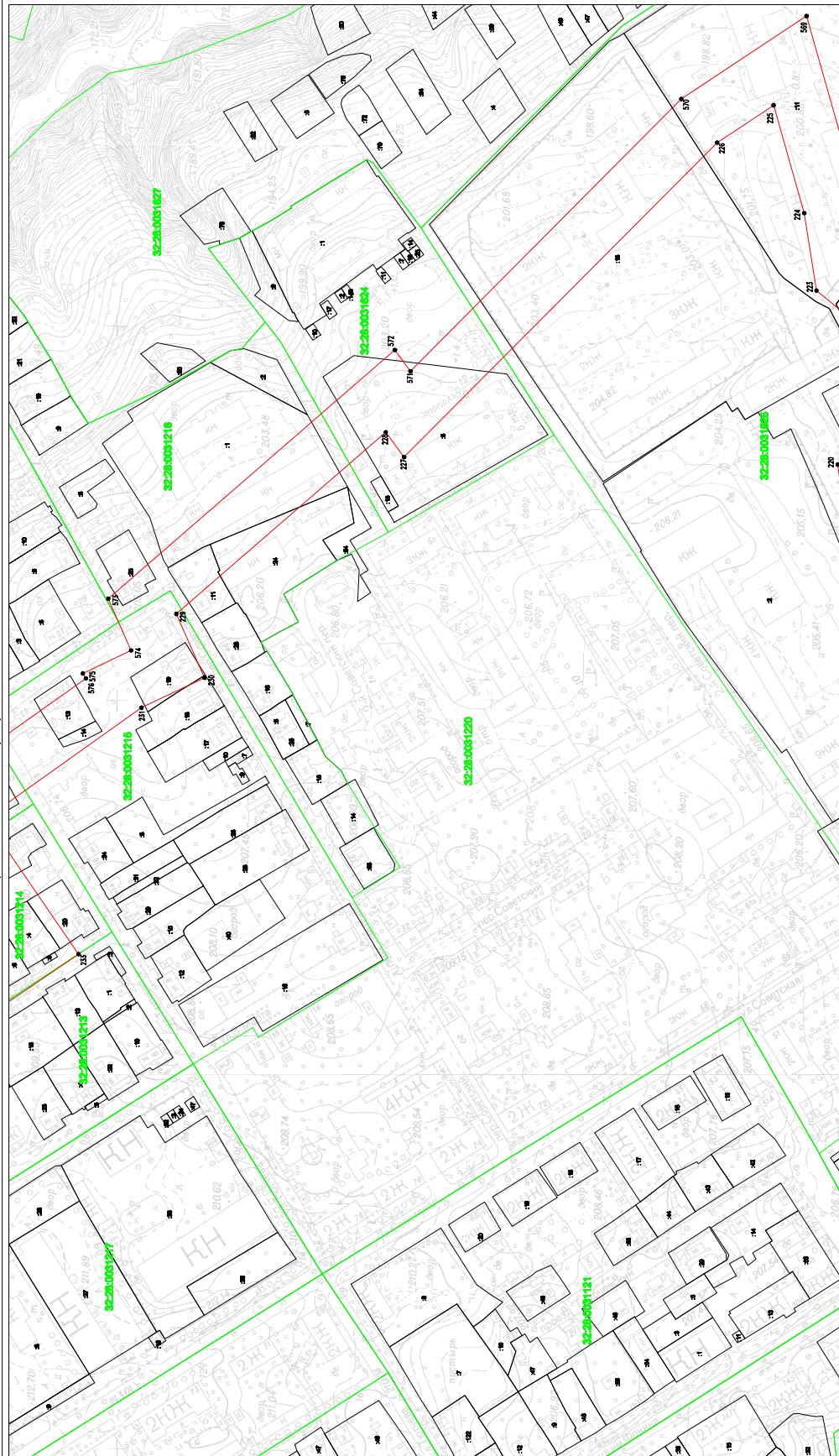


- Условные обозначения:
- граница объекта землеустройства
 - 5 ● — застраиваемые участки: объекты землеустройства и их номер
 - граница земельного участка, учтенного в ГЛН
 - граница индивидуального маршрута
 - :19 — индивидуальный номер земельного участка, учтенного в ГЛН
 - 32-28-003-1624 — индивидуальный номер индивидуального маршрута

Масштаб 1:2000

Куницын С.А.,
кадастровый инженер

КАРТА (ПЛАН)
 Граница зоны ограниченной эксплуатации памятника природы "Образ Верхний Судок с родничками, бродками и отвёрсками (Брянские балки)" в г.Брянске, Брянской области
 (размещение объекта землеустройства)
 План границ объекта землеустройства



Условные обозначения:

- граница объекта землеустройства
- 5 в — характерная точка границы объекта землеустройства и ее номер
- граница земельного участка учтенного в ГИИ
- граница земельного участка
- граница индивидуального земельного участка учтенного в ГИИ
- 1:10 — кадастровый номер земельного участка учтенного в ГИИ
- 32-28-003-1224 — индивидуальный номер индивидуального земельного участка

Масштаб 1:2000

Кузнецов С.А.
 кадастровый инженер

КАРТА (ПЛАН)
Граница зоны ограниченной эксплуатации памятника природы "Образ Верхней Суток с родниками, бровами и отвершками (Брянские болки) в г.Брянске" Брянской области
(наименование объекта землеустройства)
План границ объекта землеустройства



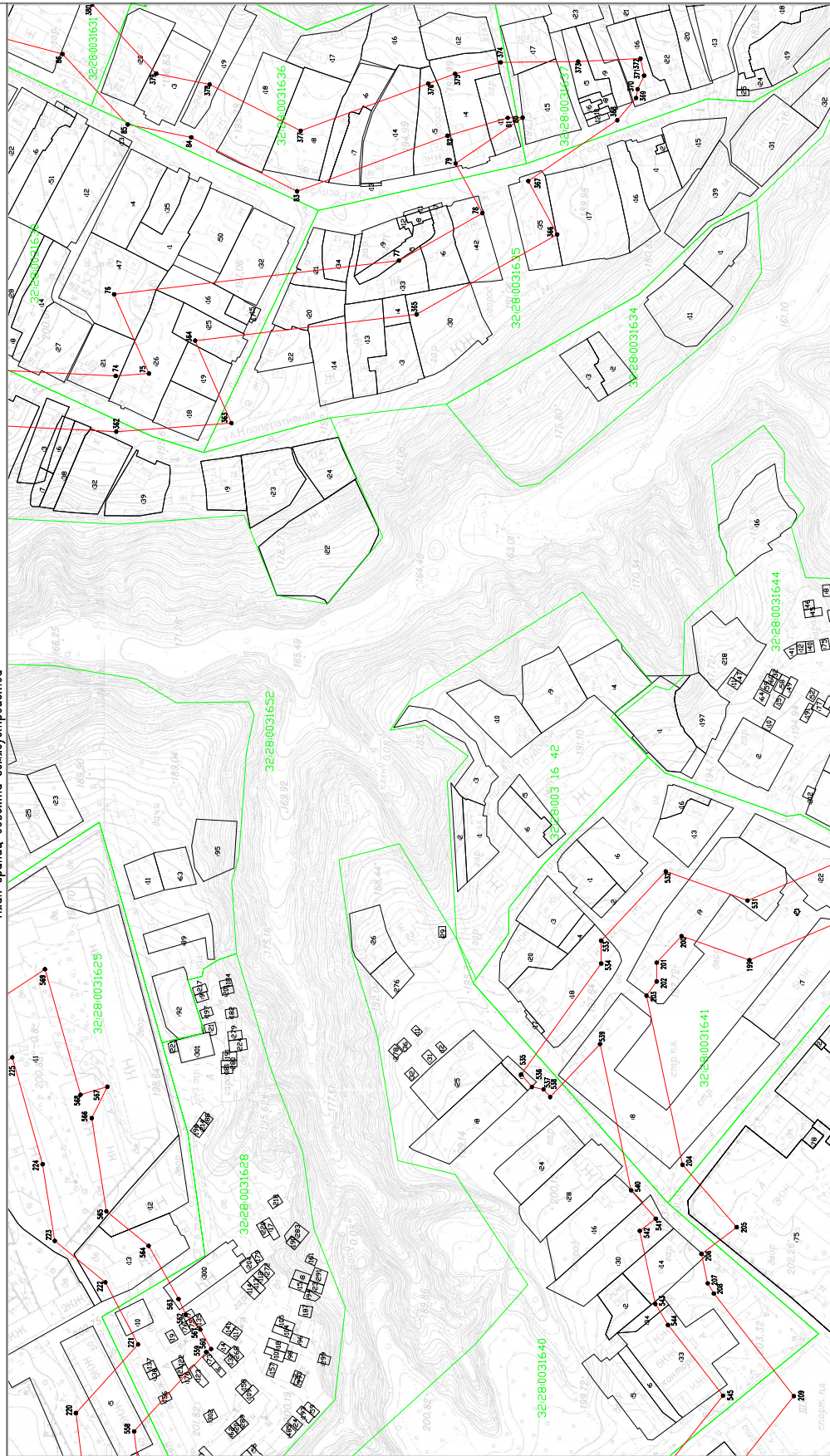
Условные обозначения:

- граница объекта землеустройства
- 5 ● - контрольные точки границы объекта землеустройства и ее номер
- граница земельного участка учтенного в ГРН
- граница кадастрового квартала
- :19 - кадастровый номер земельного участка учтенного в ГРН
- 32:28:0031224 - кадастровый номер кадастрового квартала

Масштаб 1:2000

Муниципное С.А.
кадастровый инженер

КАРТА (ПЛАН)
 [границы зоны ограниченной эксплуатации памятника природы "Образ Верхний Судок с родниками, бродками и отбросками (Брянские балки) в г. Брянске" Брянской области
 (с изменением объекта землеустройства)]
 План границ объекта землеустройства



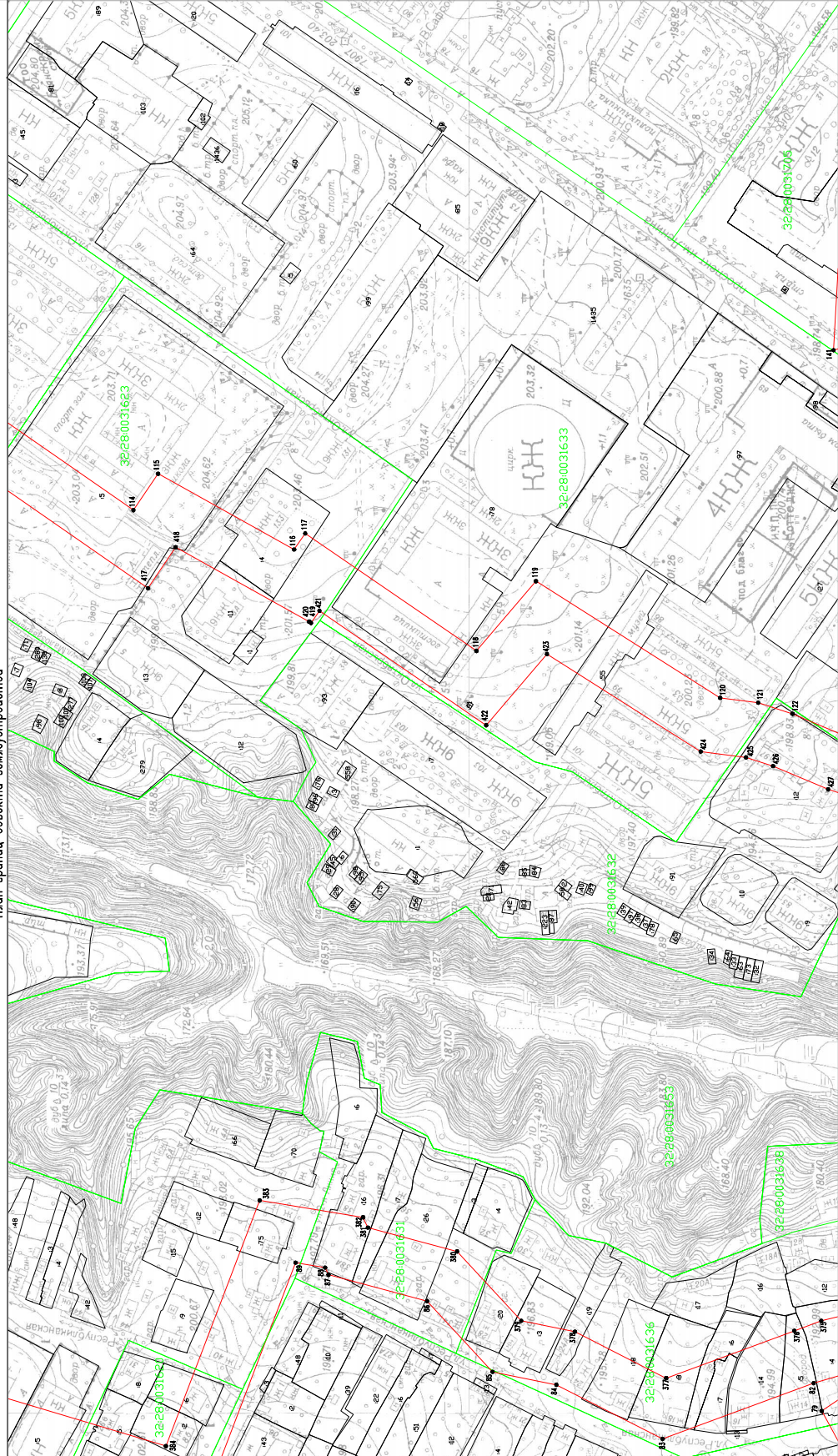
Условные обозначения:

- граница объекта землеустройства
- 5 ● - перекресток границе объекта землеустройства и ее номер
- граница земельного участка (участков) в ГИИ
- граница кадастрового участка
- граница кадастрового участка
- кадастровый номер земельного участка в ГИИ
- 32:28:003:124 - кадастровый номер кадастрового участка

Масштаб 1:2000

Кузнецов С.А.,
 кадастровый инженер

КАРТА (ПЛАН)
Граница зоны ограниченной эксплуатации памятника природы "Образ Верхний Судок с родниками, бровками и отвёршками (Брянские болки)" в г.Брянске Брянской области
(определение объекта землеустройства)
План границ объекта землеустройства



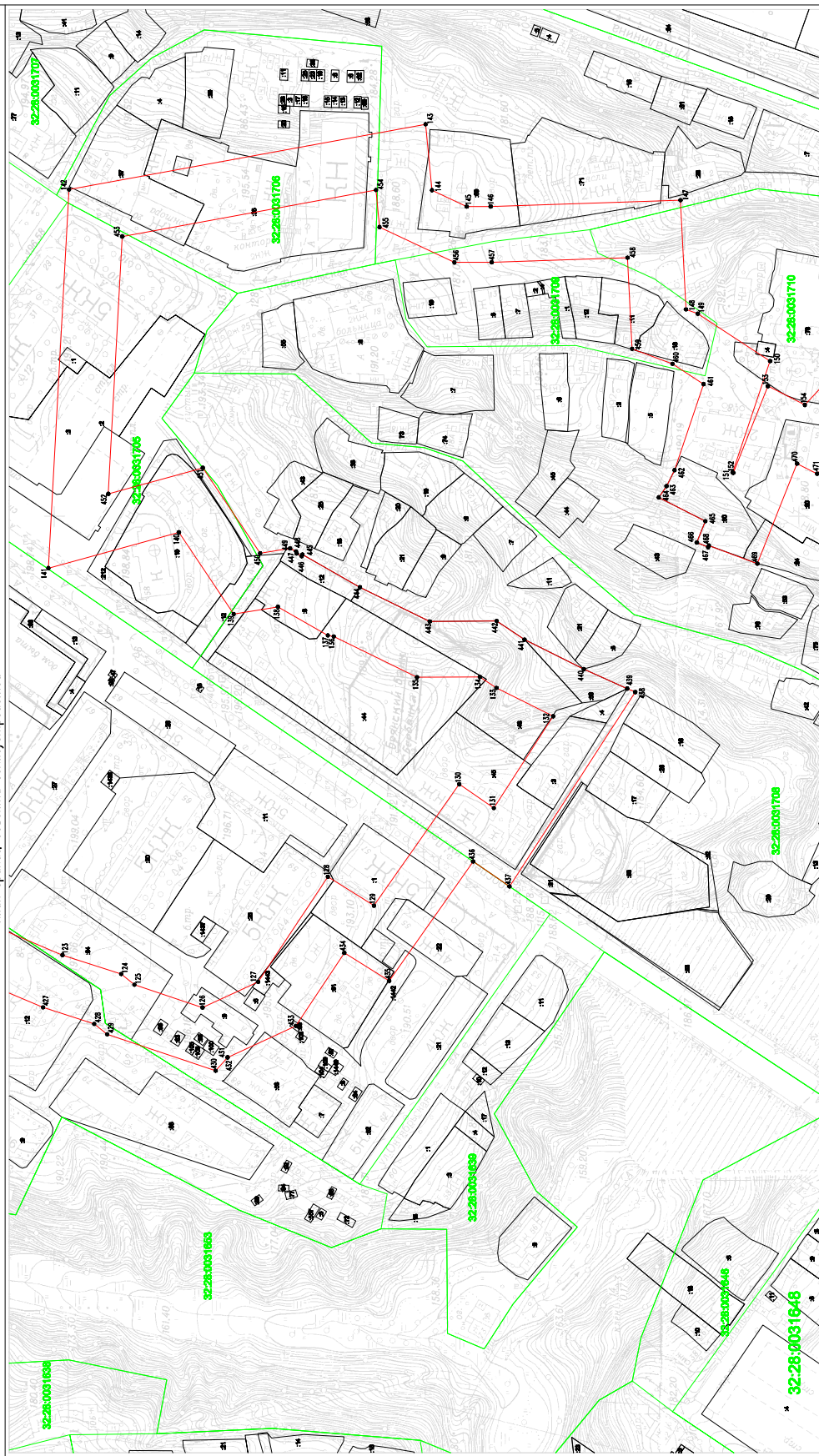
Условные обозначения:

- граница объекта землеустройства
- 5 ● - характерные точки границы объекта землеустройства и ее номер
- граница земельного участка, учтенного в ГИИ
- граница кадастрового квартала
- :19 - кадастровый номер земельного участка, учтенного в ГИИ
- 32:28:0031224 - кадастровый номер кадастрового квартала

Масштаб 1:2000

_____ г. _____ в. _____
Муниципал. С.А.,
кадастровый инженер

КАРТА (ПЛАН)
Граница зоны ограниченной эксплуатации памятника природы "Образ Верхний Судок с родниками, бровками и отвершками (Брянские балки) в г.Брянске" Брянской области
(с указанием объекта землеустройства)
План границ объекта землеустройства



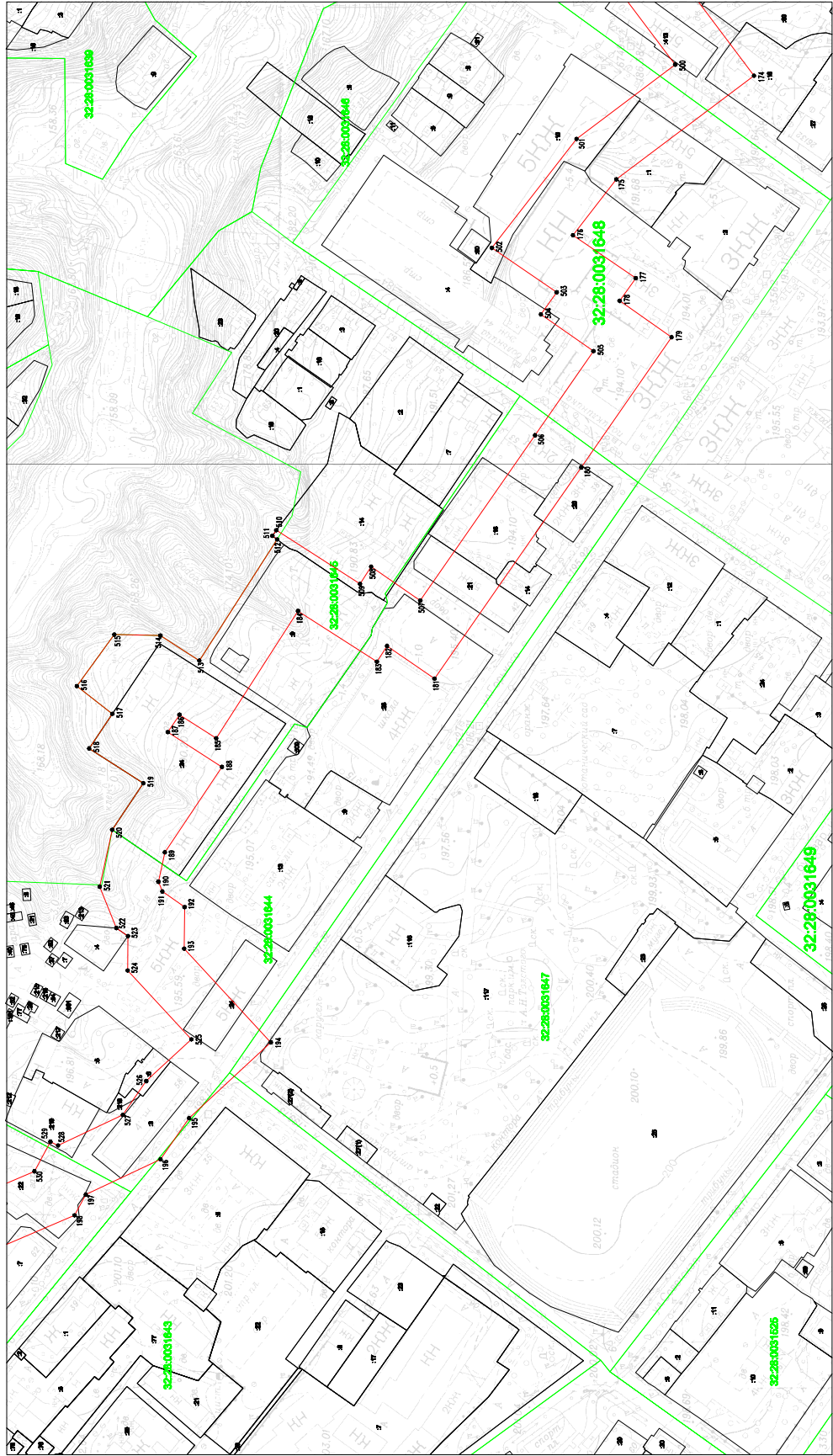
Условные обозначения:

- граница объекта землеустройства
- 5 ● - характеристика границ объекта землеустройства и ее номер
- граница земельного участка, учтенного в ГПЗ
- граница кадастрового участка
- 19 - кадастровый номер земельного участка, учтенного в ГПЗ
- 32-28-0031224 - кадастровый номер кадастрового квартала

Масштаб 1:2000

Кузнецов С.А.,
кадастровый инженер

ГРАНИЦА ЗОНЫ ОГРАНИЧЕННОЙ ЭКСПЛУАТАЦИИ ПОЯСНИКА ПРИРОДНОГО ОБЪЕКТА «ВЕРХНИЙ СУХОХ С РОДНИКАМИ, БРОБКАМИ И ОТВЕРШКОМИ (БРАНЬСКИЕ БОЛКИ) В Г. БРЯНСКЕ» БРЯНСКОЙ ОБЛАСТИ
КАРТА (ПЛАН)
План границ объекта землеустройства
(составление объекта землеустройства)

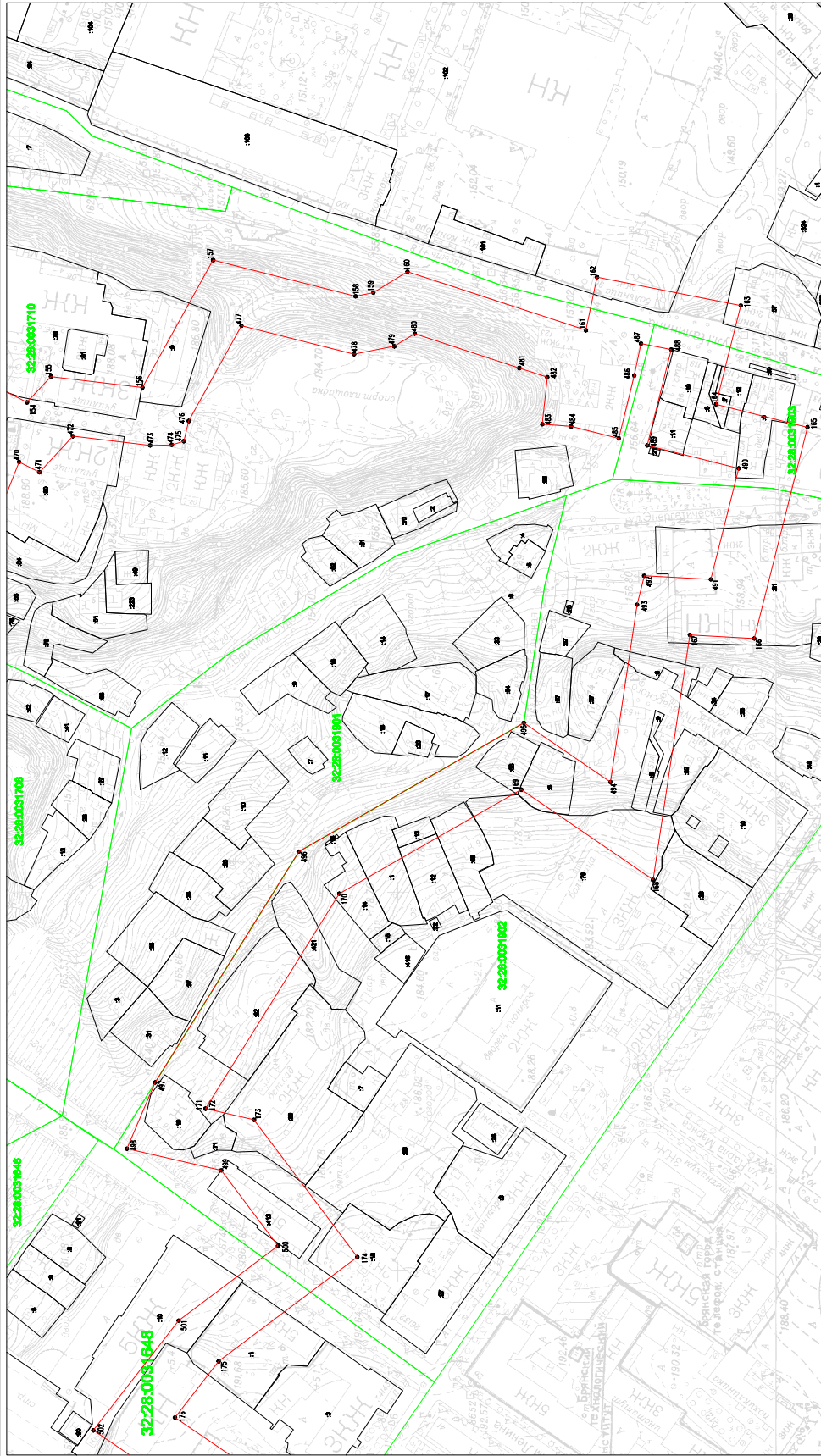


- Условные обозначения:**
- граница объекта землеустройства
 - 5 ● — ориентирные точки границ объекта землеустройства и ее номер
 - границы земельного участка учтенного в ГРН
 - границы кадастрового квартала
 - 19 — кадастровый номер земельного участка учтенного в ГРН
 - 32:28:0031644 — кадастровый номер кадастрового квартала

Масштаб 1:2000

Мушенина С.А.
кадастровый инженер

КАРТА (ПЛАН)
Граница зоны ограниченной эксплуатации памятника природы "Образ Верхний Судок с родниками, бровками и отвершками (Брянские болки)" в г.Брянске" Брянской области
(с указанием объекта землеустройства)
План границ объекта землеустройства



Условные обозначения:

- граница объекта землеустройства
- 5 ● — контурный план границ объекта землеустройства и ее номер
- граница земельного участка учтенного в ГИИ
- граница межеваемого участка
- :19 — межевой номер земельного участка учтенного в ГИИ
- 32:28:003124 — межевой номер межеваемого участка

Масштаб 1:2000

_____ г. _____
Кузнецов С.А.,
гидрограф инженер

Граница охранной зоны памятника природы «Овраг Верхний Судок с родниками, бровками и отвершками (Брянские балки) в г. Брянске»

Всего листов 126

КАРТА (ПЛАН) <u>Граница охранной зоны памятника природы «Овраг Верхний Судок с родниками, бровками и отвершками (Брянские балки) в г. Брянске» Брянской области</u> (наименование объекта землеустройства)	
Титульный лист	
1. Сведения о заказчике землеустроительных работ: О физическом лице: Фамилия, имя, отчество (отчество указывается при наличии) -	
О юридическом лице, органе государственной власти, органе местного самоуправления: Полное наименование <u>Департамент природных ресурсов и экологии Брянской области</u> Адрес юридического лица: <u>241050, Брянская обл., г. Брянск, бульвар Гагарина, д. 25</u>	
Страна регистрации (инкорпорации) (указывается в отношении иностранного юридического лица) -	
Фамилия и инициалы уполномоченного представителя, его должность, реквизиты доверенности (если представитель действует по доверенности) <u>Ишуткин В.В., директор департамента природных ресурсов и экологии Брянской области</u>	
Подпись _____ (Ишуткин В.В.)	Дата «__» _____ 20__ г.
<i>Место для оттиска печати заказчика</i>	

КАРТА (ПЛАН)

Граница охранной зоны памятника природы «Овраг Верхний Судок с родниками, бровками и отвершками (Брянские балки) в г. Брянске» Брянской области
(наименование объекта землеустройства)

Титульный лист

2. Сведения об исполнителе землеустроительных работ:

Об индивидуальном предпринимателе:

Фамилия, имя, отчество (отчество указывается при наличии) -

Идентификационный номер налогоплательщика -

Контактный телефон и почтовый адрес -

Номер квалификационного аттестата кадастрового инженера (если исполнителем является кадастровый инженер) 32-11-59

О юридическом лице:

Полное наименование **Общество с ограниченной ответственностью "Региональное автономное объединение "ГеоКадастрИнформ"**

Основной государственный регистрационный номер 1133256007983

Контактный телефон и почтовый адрес 8(4832)599333 241050, Брянская обл., г. Брянск, ул. Калинина, д.93

Фамилия и инициалы уполномоченного представителя юридического лица, его должность, реквизиты доверенности (если представитель действует по доверенности) **Смирнов Р.С., директор ООО "РАО"ГеоКадастрИнформ"**

Сведения о кадастровом инженерере **Кузнецова Светлана Александровна**

Подпись  (Кузнецова С.А.)

Дата «15» 01 2014 г.

Место для ~~оптической печати~~ **Кузнецова Светлана Александровна**, составившего карту (план) объекта землеустройства



КАРТА (ПЛАН) <u>Граница охранной зоны памятника природы «Овраг Верхний Судок с родниками, бровками и отвершками (Брянские балки) в г. Брянске» Брянской области</u> (наименование объекта землеустройства)	
Титульный лист	
3. Сведения о согласовании карты (плана) объекта землеустройства:	
Полное наименование органа (организации), с которым осуществляется согласование, фамилия и инициалы уполномоченного лица, его должность:	
Реквизиты письма (дата и номер, если согласование оформлено в виде письма):	
Подпись _____	Дата «__» _____ 20__ г.
<i>Место для оттиска печати органа (организации), с которым осуществляется согласование</i>	
Полное наименование органа (организации), с которым осуществляется согласование, фамилия и инициалы уполномоченного лица, его должность:	
Реквизиты письма (дата и номер, если согласование оформлено в виде письма):	
Подпись _____	Дата «__» _____ 20__ г.
<i>Место для оттиска печати органа (организации), с которым осуществляется согласование</i>	
Полное наименование органа (организации), с которым осуществляется согласование, фамилия и инициалы уполномоченного лица, его должность:	
Реквизиты письма (дата и номер, если согласование оформлено в виде письма):	
Подпись _____	Дата «__» _____ 20__ г.
<i>Место для оттиска печати органа (организации), с которым осуществляется согласование</i>	

КАРТА (ПЛАН)**Граница охранной зоны памятника природы «Овраг Верхний Судок с родниками, бровками и отвершками (Брянские балки) в г. Брянске» Брянской области**

(наименование объекта землеустройства)

Титульный лист**4. Информация о передаче карты (плана) объекта землеустройства в государственный фонд данных, полученных в результате проведения землеустройства:**

Регистрационный № _____

Дата передачи «__» _____ 20__ г.

*(наименование органа (организации), осуществляющего хранение землеустроительной документации)***КАРТА (ПЛАН)****Граница охранной зоны памятника природы «Овраг Верхний Судок с родниками, бровками и отвершками (Брянские балки) в г. Брянске» Брянской области**

(наименование объекта землеустройства)

№ п/п	Содержание	Номера листов
1	2	3
1.	Основания для проведения землеустроительных работ и исходные данные	6
2.	Сведения об объекте землеустройства	16
3.	Сведения о местоположении границ объекта землеустройства	115
4.	Обзорная схема границ объекта землеустройства	116
5.	План границ объекта землеустройства	117

КАРТА (ПЛАН)		
<u>Граница охранной зоны памятника природы «Овраг Верхний Судок с родниками, бровками и отвершками (Брянские балки) в г. Брянске» Брянской области</u> (наименование объекта землеустройства)		
Основания для проведения землеустроительных работ и исходные данные		
Перечень документов		
№ п/п	Наименование и реквизиты документа	Сведения об органе (организации), подготовившем или принявшем документ
1	2	3
1.	Государственный контракт № 1-ООС/ДПР от 31.07.2013 г.	Департамент природных ресурсов и экологии Брянской области
2.	Дополнительное соглашение № 1 от 15.09.2013 г.	Департамент природных ресурсов и экологии Брянской области
3.	Кадастровый план территории от 27.08.2013 № 32/201/13-234937	филиал ФГБУ «Федеральная кадастровая палата Федеральной службы государственной регистрации, кадастра и картографии» по Брянской области
4.	Кадастровый план территории от 27.08.2013 № 32/201/13-234894	филиал ФГБУ «Федеральная кадастровая палата Федеральной службы государственной регистрации, кадастра и картографии» по Брянской области
5.	Кадастровый план территории от 27.08.2013 № 32/201/13-234850	филиал ФГБУ «Федеральная кадастровая палата Федеральной службы государственной регистрации, кадастра и картографии» по Брянской области
6.	Кадастровый план территории от 27.08.2013 № 32/201/13-234965	филиал ФГБУ «Федеральная кадастровая палата Федеральной службы государственной регистрации, кадастра и картографии» по Брянской области
7.	Кадастровый план территории от 27.08.2013 № 32/201/13-235222	филиал ФГБУ «Федеральная кадастровая палата Федеральной службы государственной регистрации, кадастра и картографии» по Брянской области
8.	Кадастровый план территории от 27.08.2013 № 32/201/13-235576	филиал ФГБУ «Федеральная кадастровая палата Федеральной службы государственной регистрации, кадастра и картографии» по Брянской области
9.	Кадастровый план территории от 27.08.2013 № 32/201/13-234841	филиал ФГБУ «Федеральная кадастровая палата Федеральной службы государственной регистрации,

КАРТА (ПЛАН)**Граница охранной зоны памятника природы «Овраг Верхний Судок с родниками, бровками и отвершками (Брянские балки) в г. Брянске» Брянской области**

(наименование объекта землеустройства)

Основания для проведения землеустроительных работ и исходные данные**Перечень документов**

		кадастра и картографии» по Брянской области
10.	Кадастровый план территории от 27.08.2013 № 32/201/13-234884	филиал ФГБУ «Федеральная кадастровая палата Федеральной службы государственной регистрации, кадастра и картографии» по Брянской области
11.	Кадастровый план территории от 27.08.2013 № 32/201/13-234886	филиал ФГБУ «Федеральная кадастровая палата Федеральной службы государственной регистрации, кадастра и картографии» по Брянской области
12.	Кадастровый план территории от 27.08.2013 № 32/201/13-235518	филиал ФГБУ «Федеральная кадастровая палата Федеральной службы государственной регистрации, кадастра и картографии» по Брянской области
13.	Кадастровый план территории от 27.08.2013 № 32/201/13-234953	филиал ФГБУ «Федеральная кадастровая палата Федеральной службы государственной регистрации, кадастра и картографии» по Брянской области
14.	Кадастровый план территории от 27.08.2013 № 32/201/13-234957	филиал ФГБУ «Федеральная кадастровая палата Федеральной службы государственной регистрации, кадастра и картографии» по Брянской области
15.	Кадастровый план территории от 27.08.2013 № 32/201/13-235080	филиал ФГБУ «Федеральная кадастровая палата Федеральной службы государственной регистрации, кадастра и картографии» по Брянской области
16.	Кадастровый план территории от 27.08.2013 № 32/201/13-235118	филиал ФГБУ «Федеральная кадастровая палата Федеральной службы государственной регистрации, кадастра и картографии» по Брянской области

КАРТА (ПЛАН)		
<u>Граница охранной зоны памятника природы «Овраг Верхний Судок с родниками, бровками и отвершками (Брянские балки) в г. Брянске» Брянской области</u> (наименование объекта землеустройства)		
Основания для проведения землеустроительных работ и исходные данные		
Перечень документов		
17.	Кадастровый план территории от 27.08.2013 № 32/201/13-235089	филиал ФГБУ «Федеральная кадастровая палата Федеральной службы государственной регистрации, кадастра и картографии» по Брянской области
18.	Кадастровый план территории от 27.08.2013 № 32/201/13-235093	филиал ФГБУ «Федеральная кадастровая палата Федеральной службы государственной регистрации, кадастра и картографии» по Брянской области
19.	Кадастровый план территории от 27.08.2013 № 32/201/13-234887	филиал ФГБУ «Федеральная кадастровая палата Федеральной службы государственной регистрации, кадастра и картографии» по Брянской области
20.	Кадастровый план территории от 27.08.2013 № 32/201/13-234842	филиал ФГБУ «Федеральная кадастровая палата Федеральной службы государственной регистрации, кадастра и картографии» по Брянской области
21.	Кадастровый план территории от 27.08.2013 № 32/201/13-234845	филиал ФГБУ «Федеральная кадастровая палата Федеральной службы государственной регистрации, кадастра и картографии» по Брянской области
22.	Кадастровый план территории от 27.08.2013 № 32/201/13-234891	филиал ФГБУ «Федеральная кадастровая палата Федеральной службы государственной регистрации, кадастра и картографии» по Брянской области
23.	Кадастровый план территории от 27.08.2013 № 32/201/13-234897	филиал ФГБУ «Федеральная кадастровая палата Федеральной службы государственной регистрации, кадастра и картографии» по Брянской области
24.	Кадастровый план территории от 27.08.2013 № 32/201/13-234847	филиал ФГБУ «Федеральная кадастровая палата Федеральной службы государственной регистрации, кадастра и картографии» по Брянской области

КАРТА (ПЛАН)**Граница охранной зоны памятника природы «Овраг Верхний Судок с родниками, бровками и отвершками (Брянские балки) в г. Брянске» Брянской области**

(наименование объекта землеустройства)

Основания для проведения землеустроительных работ и исходные данные**Перечень документов**

25.	Кадастровый план территории от 27.08.2013 № 32/201/13-234848	филиал ФГБУ «Федеральная кадастровая палата Федеральной службы государственной регистрации, кадастра и картографии» по Брянской области
26.	Кадастровый план территории от 27.08.2013 № 32/201/13-235226	филиал ФГБУ «Федеральная кадастровая палата Федеральной службы государственной регистрации, кадастра и картографии» по Брянской области
27.	Кадастровый план территории от 27.08.2013 № 32/201/13-235230	филиал ФГБУ «Федеральная кадастровая палата Федеральной службы государственной регистрации, кадастра и картографии» по Брянской области
28.	Кадастровый план территории от 27.08.2013 № 32/201/13-235542	филиал ФГБУ «Федеральная кадастровая палата Федеральной службы государственной регистрации, кадастра и картографии» по Брянской области
29.	Кадастровый план территории от 27.08.2013 № 32/201/13-235514	филиал ФГБУ «Федеральная кадастровая палата Федеральной службы государственной регистрации, кадастра и картографии» по Брянской области
30.	Кадастровый план территории от 27.08.2013 № 32/201/13-235547	филиал ФГБУ «Федеральная кадастровая палата Федеральной службы государственной регистрации, кадастра и картографии» по Брянской области
31.	Кадастровый план территории от 27.08.2013 № 32/201/13-235244	филиал ФГБУ «Федеральная кадастровая палата Федеральной службы государственной регистрации, кадастра и картографии» по Брянской области
32.	Кадастровый план территории от 27.08.2013 № 32/201/13-235247	филиал ФГБУ «Федеральная кадастровая палата Федеральной службы государственной регистрации, кадастра и картографии» по Брянской области
33.	Кадастровый план территории от 27.08.2013 № 32/201/13-235252	филиал ФГБУ «Федеральная кадастровая палата Федеральной службы государственной регистрации,

КАРТА (ПЛАН)		
<u>Граница охранной зоны памятника природы «Овраг Верхний Судок с родниками, бровками и отвершками (Брянские балки) в г. Брянске» Брянской области</u>		
(наименование объекта землеустройства)		
Основания для проведения землеустроительных работ и исходные данные		
Перечень документов		
		кадастра и картографии» по Брянской области
34.	Кадастровый план территории от 27.08.2013 № 32/201/13-235504	филиал ФГБУ «Федеральная кадастровая палата Федеральной службы государственной регистрации, кадастра и картографии» по Брянской области
35.	Кадастровый план территории от 27.08.2013 № 32/201/13-235552	филиал ФГБУ «Федеральная кадастровая палата Федеральной службы государственной регистрации, кадастра и картографии» по Брянской области
36.	Кадастровый план территории от 27.08.2013 № 32/201/13-235554	филиал ФГБУ «Федеральная кадастровая палата Федеральной службы государственной регистрации, кадастра и картографии» по Брянской области
37.	Кадастровый план территории от 27.08.2013 № 32/201/13-235556	филиал ФГБУ «Федеральная кадастровая палата Федеральной службы государственной регистрации, кадастра и картографии» по Брянской области
38.	Кадастровый план территории от 27.08.2013 № 32/201/13-235567	филиал ФГБУ «Федеральная кадастровая палата Федеральной службы государственной регистрации, кадастра и картографии» по Брянской области
39.	Кадастровый план территории от 27.08.2013 № 32/201/13-235571	филиал ФГБУ «Федеральная кадастровая палата Федеральной службы государственной регистрации, кадастра и картографии» по Брянской области
40.	Кадастровый план территории от 27.08.2013 № 32/201/13-235575	филиал ФГБУ «Федеральная кадастровая палата Федеральной службы государственной регистрации, кадастра и картографии» по Брянской области
41.	Кадастровый план территории от 27.08.2013 № 32/201/13-235579	филиал ФГБУ «Федеральная кадастровая палата Федеральной службы государственной регистрации, кадастра и картографии» по Брянской области

КАРТА (ПЛАН)**Граница охранной зоны памятника природы «Овраг Верхний Судок с родниками, бровками и отвершками (Брянские балки) в г. Брянске» Брянской области**

(наименование объекта землеустройства)

Основания для проведения землеустроительных работ и исходные данные**Перечень документов**

42.	Кадастровый план территории от 27.08.2013 № 32/201/13-234838	филиал ФГБУ «Федеральная кадастровая палата Федеральной службы государственной регистрации, кадастра и картографии» по Брянской области
43.	Кадастровый план территории от 27.08.2013 № 32/201/13-234878	филиал ФГБУ «Федеральная кадастровая палата Федеральной службы государственной регистрации, кадастра и картографии» по Брянской области
44.	Кадастровый план территории от 27.08.2013 № 32/201/13-234881	филиал ФГБУ «Федеральная кадастровая палата Федеральной службы государственной регистрации, кадастра и картографии» по Брянской области
45.	Кадастровый план территории от 27.08.2013 № 32/201/13-234882	филиал ФГБУ «Федеральная кадастровая палата Федеральной службы государственной регистрации, кадастра и картографии» по Брянской области
46.	Кадастровый план территории от 27.08.2013 № 32/201/13-234851	филиал ФГБУ «Федеральная кадастровая палата Федеральной службы государственной регистрации, кадастра и картографии» по Брянской области
47.	Кадастровый план территории от 27.08.2013 № 32/201/13-234888	филиал ФГБУ «Федеральная кадастровая палата Федеральной службы государственной регистрации, кадастра и картографии» по Брянской области
48.	Кадастровый план территории от 27.08.2013 № 32/201/13-234890	филиал ФГБУ «Федеральная кадастровая палата Федеральной службы государственной регистрации, кадастра и картографии» по Брянской области
49.	Кадастровый план территории от 27.08.2013 № 32/201/13-235175	филиал ФГБУ «Федеральная кадастровая палата Федеральной службы государственной регистрации, кадастра и картографии» по Брянской области
50.	Кадастровый план территории от 27.08.2013 № 32/201/13-235180	филиал ФГБУ «Федеральная кадастровая палата Федеральной службы государственной регистрации,

КАРТА (ПЛАН)		
<u>Граница охранной зоны памятника природы «Овраг Верхний Судок с родниками, бровками и отвершками (Брянские балки) в г. Брянске» Брянской области</u> (наименование объекта землеустройства)		
Основания для проведения землеустроительных работ и исходные данные		
Перечень документов		
		кадастра и картографии» по Брянской области
51.	Кадастровый план территории от 27.08.2013 № 32/201/13-235208	филиал ФГБУ «Федеральная кадастровая палата Федеральной службы государственной регистрации, кадастра и картографии» по Брянской области
52.	Кадастровый план территории от 27.08.2013 № 32/201/13-235214	филиал ФГБУ «Федеральная кадастровая палата Федеральной службы государственной регистрации, кадастра и картографии» по Брянской области
53.	Кадастровый план территории от 27.08.2013 № 32/201/13-235229	филиал ФГБУ «Федеральная кадастровая палата Федеральной службы государственной регистрации, кадастра и картографии» по Брянской области
54.	Кадастровый план территории от 27.08.2013 № 32/201/13-235251	филиал ФГБУ «Федеральная кадастровая палата Федеральной службы государственной регистрации, кадастра и картографии» по Брянской области
55.	Кадастровый план территории от 27.08.2013 № 32/201/13-235374	филиал ФГБУ «Федеральная кадастровая палата Федеральной службы государственной регистрации, кадастра и картографии» по Брянской области
56.	Кадастровый план территории от 27.08.2013 № 32/201/13-235384	филиал ФГБУ «Федеральная кадастровая палата Федеральной службы государственной регистрации, кадастра и картографии» по Брянской области
57.	Кадастровый план территории от 27.08.2013 № 32/201/13-235506	филиал ФГБУ «Федеральная кадастровая палата Федеральной службы государственной регистрации, кадастра и картографии» по Брянской области
58.	Кадастровый план территории от 27.08.2013 № 32/201/13-235174	филиал ФГБУ «Федеральная кадастровая палата Федеральной службы государственной регистрации, кадастра и картографии» по Брянской области
59.	Кадастровый план территории от	филиал ФГБУ «Федеральная

КАРТА (ПЛАН)**Граница охранной зоны памятника природы «Овраг Верхний Судок с родниками, бровками и отвершками (Брянские балки) в г. Брянске» Брянской области**

(наименование объекта землеустройства)

Основания для проведения землеустроительных работ и исходные данные**Перечень документов**

	27.08.2013 № 32/201/13-235171	кадастровая палата Федеральной службы государственной регистрации, кадастра и картографии» по Брянской области
60.	Кадастровый план территории от 27.08.2013 № 32/201/13-235191	филиал ФГБУ «Федеральная кадастровая палата Федеральной службы государственной регистрации, кадастра и картографии» по Брянской области
61.	Кадастровый план территории от 27.08.2013 № 32/201/13-235198	филиал ФГБУ «Федеральная кадастровая палата Федеральной службы государственной регистрации, кадастра и картографии» по Брянской области
62.	Кадастровый план территории от 27.08.2013 № 32/201/13-235215	филиал ФГБУ «Федеральная кадастровая палата Федеральной службы государственной регистрации, кадастра и картографии» по Брянской области
63.	Кадастровый план территории от 28.08.2013 № 32/201/13-235617	филиал ФГБУ «Федеральная кадастровая палата Федеральной службы государственной регистрации, кадастра и картографии» по Брянской области
64.	Кадастровый план территории от 27.08.2013 № 32/201/13-235224	филиал ФГБУ «Федеральная кадастровая палата Федеральной службы государственной регистрации, кадастра и картографии» по Брянской области
65.	Кадастровый план территории от 27.08.2013 № 32/201/13-235541	филиал ФГБУ «Федеральная кадастровая палата Федеральной службы государственной регистрации, кадастра и картографии» по Брянской области
66.	Кадастровый план территории от 27.08.2013 № 32/201/13-235583	филиал ФГБУ «Федеральная кадастровая палата Федеральной службы государственной регистрации, кадастра и картографии» по Брянской области
67.	Кадастровый план территории от 27.08.2013 № 32/201/13-235589	филиал ФГБУ «Федеральная кадастровая палата Федеральной службы государственной регистрации, кадастра и картографии» по Брянской области

КАРТА (ПЛАН)		
<u>Граница охранной зоны памятника природы «Овраг Верхний Судок с родниками, бровками и отвершками (Брянские балки) в г. Брянске» Брянской области</u> (наименование объекта землеустройства)		
Основания для проведения землеустроительных работ и исходные данные		
Перечень документов		
		области
68.	Кадастровый план территории от 27.08.2013 № 32/201/13-235585	филиал ФГБУ «Федеральная кадастровая палата Федеральной службы государственной регистрации, кадастра и картографии» по Брянской области
69.	Кадастровый план территории от 27.08.2013 № 32/201/13-235581	филиал ФГБУ «Федеральная кадастровая палата Федеральной службы государственной регистрации, кадастра и картографии» по Брянской области
70.	Кадастровый план территории от 27.08.2013 № 32/201/13-235580	филиал ФГБУ «Федеральная кадастровая палата Федеральной службы государственной регистрации, кадастра и картографии» по Брянской области
71.	Кадастровый план территории от 27.08.2013 № 32/201/13-235524	филиал ФГБУ «Федеральная кадастровая палата Федеральной службы государственной регистрации, кадастра и картографии» по Брянской области
72.	Кадастровый план территории от 27.08.2013 № 32/201/13-235228	филиал ФГБУ «Федеральная кадастровая палата Федеральной службы государственной регистрации, кадастра и картографии» по Брянской области
73.	Кадастровый план территории от 27.08.2013 № 32/201/13-235240	филиал ФГБУ «Федеральная кадастровая палата Федеральной службы государственной регистрации, кадастра и картографии» по Брянской области
74.	Кадастровый план территории от 27.08.2013 № 32/201/13-235248	филиал ФГБУ «Федеральная кадастровая палата Федеральной службы государственной регистрации, кадастра и картографии» по Брянской области
75.	Кадастровый план территории от 27.08.2013 № 32/201/13-235587	филиал ФГБУ «Федеральная кадастровая палата Федеральной службы государственной регистрации, кадастра и картографии» по Брянской области
76.	Кадастровый план территории от	филиал ФГБУ «Федеральная

КАРТА (ПЛАН)**Граница охранной зоны памятника природы «Овраг Верхний Судок с родниками, бровками и отвершками (Брянские балки) в г. Брянске» Брянской области**

(наименование объекта землеустройства)

Основания для проведения землеустроительных работ и исходные данные**Перечень документов**

	27.08.2013 № 32/201/13-235205	кадастровая палата Федеральной службы государственной регистрации, кадастра и картографии» по Брянской области
77.	Кадастровый план территории от 27.08.2013 № 32/201/13-235591	филиал ФГБУ «Федеральная кадастровая палата Федеральной службы государственной регистрации, кадастра и картографии» по Брянской области
78.	Кадастровый план территории от 27.08.2013 № 32/201/13-235592	филиал ФГБУ «Федеральная кадастровая палата Федеральной службы государственной регистрации, кадастра и картографии» по Брянской области
79.	Кадастровый план территории от 27.08.2013 № 32/201/13-235595	филиал ФГБУ «Федеральная кадастровая палата Федеральной службы государственной регистрации, кадастра и картографии» по Брянской области
80.	План границ объекта землеустройства, М 1:2000, 2001г.	ФГУП "Брянскгипроводхоз"

КАРТА (ПЛАН) <u>Граница охранной зоны памятника природы «Овраг Верхний Судок с родниками, бровками и отвершками (Брянские балки) в г. Брянске» Брянской области</u> (наименование объекта землеустройства)		
Сведения об объекте землеустройства		
№ п/п	Характеристики объекта землеустройства	Описание характеристик
1	2	3
1.	Местоположение объекта землеустройства	Брянская область, г. Брянск, охранные зоны памятника природы «Овраг Верхний Судок с родниками, бровками и отвершками (Брянские балки) в г. Брянске»
2.	Площадь объекта землеустройства ± величина погрешности определения площади ($P \pm \Delta P$)	615754 кв.м. ± 275 кв.м.
3.	Иные характеристики объекта землеустройства	<p>На территории охранных зон запрещены:</p> <ol style="list-style-type: none"> 1. Предоставление земельных участков под все виды строительства. 2. Рубка зеленых насаждений, кроме санитарных и находящихся в пределах земельных участков собственников, владельцев и пользователей плодово-ягодных культур. 3. Уничтожение и повреждение растительного покрова за пределами территории земельных участков собственников, владельцев и пользователей. 4. Заготовка сока, нанесение иных повреждений древесным насаждениям за пределами земельных участков собственников, владельцев и пользователей. 5. Организация несанкционированных свалок и вынос мусора не на специально отведенные для этого места. 6. Ограничиваются земляные работы, принимаются меры по улучшению питания транзитных подземных водотоков. 7. Запрещается всякая деятельность, влекущая за собой нарушение сохранности памятника природы: овраг Верхний Судок с родниками, бровками и отвершками (Брянские балки) в г. Брянске. <p>Территории, расположенные в оврагах, объявляются зоной особого строительного режима с запрещением нового жилищного строительства. Собственники, владельцы и пользователи земельных участков, на которых находятся памятники природы, принимают меры по урегулированию сброса поверхностного стока в пределах границ памятников и охранных зон.</p>

КАРТА (ПЛАН)

Граница охранной зоны памятника природы «Овраг Верхний Судок с родниками, бровками и отвершками (Брянские балки) в г. Брянске» Брянской области
(наименование объекта землеустройства)

Сведения о местоположении границ объекта землеустройства

1. Система координат МСК-32

2. Сведения о характерных точках границ объекта землеустройства

Обозначение характерных точек границ	Координаты, м		Метод определения координат и средняя квадратическая погрешность положения характерной точки (M_t), м	Описание закрепления точки
	X	Y		
1	2	3	4	5
(1)	-	-	-	-
1	491349.89	2174169.53	GPS - технологии. $M_t=0.1$ (вычислено с использованием программного обеспечения)	-
2	491388.56	2174192.66	GPS - технологии. $M_t=0.1$ (вычислено с использованием программного обеспечения)	-
3	491366.80	2174237.91	GPS - технологии. $M_t=0.1$ (вычислено с использованием программного обеспечения)	-
4	491366.24	2174238.83	GPS - технологии. $M_t=0.1$ (вычислено с использованием программного обеспечения)	-
5	491356.17	2174244.29	GPS - технологии. $M_t=0.1$ (вычислено с использованием программного обеспечения)	-
6	491350.00	2174244.34	GPS - технологии. $M_t=0.1$ (вычислено с использованием программного обеспечения)	-
7	491346.25	2174242.05	GPS - технологии. $M_t=0.1$ (вычислено с использованием программного обеспечения)	-
8	491332.71	2174250.27	GPS - технологии. $M_t=0.1$ (вычислено с использованием программного обеспечения)	-
9	491330.21	2174251.79	GPS - технологии. $M_t=0.1$ (вычислено с использованием программного обеспечения)	-
10	491323.91	2174242.22	GPS - технологии. $M_t=0.1$ (вычислено с использованием программного обеспечения)	-
11	491324.13	2174240.72	GPS - технологии. $M_t=0.1$ (вычислено с использованием программного обеспечения)	-
12	491325.09	2174239.73	GPS - технологии. $M_t=0.1$ (вычислено с использованием	-

КАРТА (ПЛАН)				
<u>Граница охранной зоны памятника природы «Овраг Верхний Судок с родниками, бровками и отвершками (Брянские балки) в г. Брянске» Брянской области</u>				
(наименование объекта землеустройства)				
Сведения о местоположении границ объекта землеустройства				
			программного обеспечения)	
13	491322.97	2174236.50	GPS - технологии. Mt=0.1 (вычислено с использованием программного обеспечения)	-
14	491312.60	2174221.25	GPS - технологии. Mt=0.1 (вычислено с использованием программного обеспечения)	-
15	491311.21	2174222.38	GPS - технологии. Mt=0.1 (вычислено с использованием программного обеспечения)	-
16	491304.43	2174214.31	GPS - технологии. Mt=0.1 (вычислено с использованием программного обеспечения)	-
17	491300.61	2174208.53	GPS - технологии. Mt=0.1 (вычислено с использованием программного обеспечения)	-
18	491296.76	2174197.48	GPS - технологии. Mt=0.1 (вычислено с использованием программного обеспечения)	-
19	491288.73	2174194.19	GPS - технологии. Mt=0.1 (вычислено с использованием программного обеспечения)	-
20	491286.00	2174195.51	GPS - технологии. Mt=0.1 (вычислено с использованием программного обеспечения)	-
21	491269.87	2174203.84	GPS - технологии. Mt=0.1 (вычислено с использованием программного обеспечения)	-
22	491269.36	2174204.70	GPS - технологии. Mt=0.1 (вычислено с использованием программного обеспечения)	-
23	491265.35	2174207.96	GPS - технологии. Mt=0.1 (вычислено с использованием программного обеспечения)	-
24	491263.78	2174209.19	GPS - технологии. Mt=0.1 (вычислено с использованием программного обеспечения)	-
25	491257.51	2174216.99	GPS - технологии. Mt=0.1 (вычислено с использованием программного обеспечения)	-
26	491248.24	2174228.39	GPS - технологии. Mt=0.1 (вычислено с использованием программного обеспечения)	-
27	491239.50	2174220.55	GPS - технологии. Mt=0.1	-

КАРТА (ПЛАН)

Граница охранной зоны памятника природы «Овраг Верхний Судок с родниками, бровками и отвершками (Брянские балки) в г. Брянске» Брянской области

(наименование объекта землеустройства)

Сведения о местоположении границ объекта землеустройства

			(вычислено с использованием программного обеспечения)	
28	491237.18	2174217.98	GPS - технологии. Mt=0.1 (вычислено с использованием программного обеспечения)	-
29	491230.18	2174226.55	GPS - технологии. Mt=0.1 (вычислено с использованием программного обеспечения)	-
30	491241.88	2174235.15	GPS - технологии. Mt=0.1 (вычислено с использованием программного обеспечения)	-
31	491214.39	2174267.14	GPS - технологии. Mt=0.1 (вычислено с использованием программного обеспечения)	-
32	491207.96	2174271.10	GPS - технологии. Mt=0.1 (вычислено с использованием программного обеспечения)	-
33	491200.90	2174272.07	GPS - технологии. Mt=0.1 (вычислено с использованием программного обеспечения)	-
34	491196.77	2174273.04	GPS - технологии. Mt=0.1 (вычислено с использованием программного обеспечения)	-
35	491194.48	2174273.50	GPS - технологии. Mt=0.1 (вычислено с использованием программного обеспечения)	-
36	491179.36	2174276.56	GPS - технологии. Mt=0.1 (вычислено с использованием программного обеспечения)	-
37	491175.05	2174273.74	GPS - технологии. Mt=0.1 (вычислено с использованием программного обеспечения)	-
38	491174.41	2174272.93	GPS - технологии. Mt=0.1 (вычислено с использованием программного обеспечения)	-
39	491170.28	2174259.28	GPS - технологии. Mt=0.1 (вычислено с использованием программного обеспечения)	-
40	491167.32	2174250.64	GPS - технологии. Mt=0.1 (вычислено с использованием программного обеспечения)	-
41	491166.47	2174247.22	GPS - технологии. Mt=0.1 (вычислено с использованием программного обеспечения)	-

КАРТА (ПЛАН)				
<u>Граница охранной зоны памятника природы «Овраг Верхний Судок с родниками, бровками и отвершками (Брянские балки) в г. Брянске» Брянской области</u>				
(наименование объекта землеустройства)				
Сведения о местоположении границ объекта землеустройства				
42	491148.46	2174258.69	GPS - технологии. Mt=0.1 (вычислено с использованием программного обеспечения)	-
43	491142.07	2174262.76	GPS - технологии. Mt=0.1 (вычислено с использованием программного обеспечения)	-
44	491138.74	2174264.17	GPS - технологии. Mt=0.1 (вычислено с использованием программного обеспечения)	-
45	491137.48	2174264.70	GPS - технологии. Mt=0.1 (вычислено с использованием программного обеспечения)	-
46	491136.65	2174265.19	GPS - технологии. Mt=0.1 (вычислено с использованием программного обеспечения)	-
47	491132.67	2174267.53	GPS - технологии. Mt=0.1 (вычислено с использованием программного обеспечения)	-
48	491148.23	2174292.96	GPS - технологии. Mt=0.1 (вычислено с использованием программного обеспечения)	-
49	491157.17	2174288.83	GPS - технологии. Mt=0.1 (вычислено с использованием программного обеспечения)	-
50	491159.57	2174287.66	GPS - технологии. Mt=0.1 (вычислено с использованием программного обеспечения)	-
51	491160.20	2174289.02	GPS - технологии. Mt=0.1 (вычислено с использованием программного обеспечения)	-
52	491168.23	2174285.37	GPS - технологии. Mt=0.1 (вычислено с использованием программного обеспечения)	-
53	491174.37	2174296.33	GPS - технологии. Mt=0.1 (вычислено с использованием программного обеспечения)	-
54	491174.01	2174301.48	GPS - технологии. Mt=0.1 (вычислено с использованием программного обеспечения)	-
55	491170.12	2174302.93	GPS - технологии. Mt=0.1 (вычислено с использованием программного обеспечения)	-
56	491169.79	2174309.78	GPS - технологии. Mt=0.1 (вычислено с использованием программного обеспечения)	-

КАРТА (ПЛАН)**Граница охранной зоны памятника природы «Овраг Верхний Судок с родниками, бровками и отвершками (Брянские балки) в г. Брянске» Брянской области**

(наименование объекта землеустройства)

Сведения о местоположении границ объекта землеустройства

57	491165.72	2174322.59	GPS - технологии. Mt=0.1 (вычислено с использованием программного обеспечения)	-
58	491162.86	2174324.62	GPS - технологии. Mt=0.1 (вычислено с использованием программного обеспечения)	-
59	491159.42	2174326.68	GPS - технологии. Mt=0.1 (вычислено с использованием программного обеспечения)	-
60	491151.26	2174341.11	GPS - технологии. Mt=0.1 (вычислено с использованием программного обеспечения)	-
61	491115.52	2174361.67	GPS - технологии. Mt=0.1 (вычислено с использованием программного обеспечения)	-
62	491118.20	2174367.41	GPS - технологии. Mt=0.1 (вычислено с использованием программного обеспечения)	-
63	491120.37	2174370.99	GPS - технологии. Mt=0.1 (вычислено с использованием программного обеспечения)	-
64	491130.05	2174364.62	GPS - технологии. Mt=0.1 (вычислено с использованием программного обеспечения)	-
65	491133.29	2174373.73	GPS - технологии. Mt=0.1 (вычислено с использованием программного обеспечения)	-
66	491139.00	2174385.16	GPS - технологии. Mt=0.1 (вычислено с использованием программного обеспечения)	-
67	491144.67	2174393.83	GPS - технологии. Mt=0.1 (вычислено с использованием программного обеспечения)	-
68	491147.75	2174392.15	GPS - технологии. Mt=0.1 (вычислено с использованием программного обеспечения)	-
69	491151.71	2174399.48	GPS - технологии. Mt=0.1 (вычислено с использованием программного обеспечения)	-
70	491148.52	2174400.93	GPS - технологии. Mt=0.1 (вычислено с использованием программного обеспечения)	-
71	491143.59	2174403.97	GPS - технологии. Mt=0.1 (вычислено с использованием программного обеспечения)	-

КАРТА (ПЛАН)				
<u>Граница охранной зоны памятника природы «Овраг Верхний Судок с родниками, бровками и отвершками (Брянские балки) в г. Брянске» Брянской области</u>				
(наименование объекта землеустройства)				
Сведения о местоположении границ объекта землеустройства				
72	491148.92	2174410.58	GPS - технологии. Mt=0.1 (вычислено с использованием программного обеспечения)	-
73	491152.30	2174415.16	GPS - технологии. Mt=0.1 (вычислено с использованием программного обеспечения)	-
74	491149.33	2174417.36	GPS - технологии. Mt=0.1 (вычислено с использованием программного обеспечения)	-
75	491148.02	2174418.17	GPS - технологии. Mt=0.1 (вычислено с использованием программного обеспечения)	-
76	491154.22	2174424.65	GPS - технологии. Mt=0.1 (вычислено с использованием программного обеспечения)	-
77	491055.54	2174486.06	GPS - технологии. Mt=0.1 (вычислено с использованием программного обеспечения)	-
78	491025.26	2174505.21	GPS - технологии. Mt=0.1 (вычислено с использованием программного обеспечения)	-
79	491071.48	2174577.97	GPS - технологии. Mt=0.1 (вычислено с использованием программного обеспечения)	-
80	490979.90	2174638.52	GPS - технологии. Mt=0.1 (вычислено с использованием программного обеспечения)	-
81	490973.02	2174643.07	GPS - технологии. Mt=0.1 (вычислено с использованием программного обеспечения)	-
82	490975.76	2174647.67	GPS - технологии. Mt=0.1 (вычислено с использованием программного обеспечения)	-
83	490970.11	2174652.25	GPS - технологии. Mt=0.1 (вычислено с использованием программного обеспечения)	-
84	490962.06	2174656.79	GPS - технологии. Mt=0.1 (вычислено с использованием программного обеспечения)	-
85	490953.95	2174661.81	GPS - технологии. Mt=0.1 (вычислено с использованием программного обеспечения)	-
86	490947.84	2174665.59	GPS - технологии. Mt=0.1 (вычислено с использованием программного обеспечения)	-

КАРТА (ПЛАН)**Граница охранной зоны памятника природы «Овраг Верхний Судок с родниками, бровками и отвершками (Брянские балки) в г. Брянске» Брянской области**

(наименование объекта землеустройства)

Сведения о местоположении границ объекта землеустройства

87	490948.37	2174667.04	GPS - технологии. Mt=0.1 (вычислено с использованием программного обеспечения)	-
88	490945.41	2174668.32	GPS - технологии. Mt=0.1 (вычислено с использованием программного обеспечения)	-
89	490954.57	2174683.72	GPS - технологии. Mt=0.1 (вычислено с использованием программного обеспечения)	-
90	490951.44	2174686.25	GPS - технологии. Mt=0.1 (вычислено с использованием программного обеспечения)	-
91	490953.68	2174685.35	GPS - технологии. Mt=0.1 (вычислено с использованием программного обеспечения)	-
92	490962.09	2174702.11	GPS - технологии. Mt=0.1 (вычислено с использованием программного обеспечения)	-
93	490940.93	2174713.75	GPS - технологии. Mt=0.1 (вычислено с использованием программного обеспечения)	-
94	490937.61	2174715.50	GPS - технологии. Mt=0.1 (вычислено с использованием программного обеспечения)	-
95	490928.63	2174720.45	GPS - технологии. Mt=0.1 (вычислено с использованием программного обеспечения)	-
96	490924.59	2174722.68	GPS - технологии. Mt=0.1 (вычислено с использованием программного обеспечения)	-
97	490921.37	2174724.51	GPS - технологии. Mt=0.1 (вычислено с использованием программного обеспечения)	-
98	490929.92	2174741.28	GPS - технологии. Mt=0.1 (вычислено с использованием программного обеспечения)	-
99	490878.47	2174769.36	GPS - технологии. Mt=0.1 (вычислено с использованием программного обеспечения)	-
100	490833.28	2174794.10	GPS - технологии. Mt=0.1 (вычислено с использованием программного обеспечения)	-
101	490822.37	2174800.02	GPS - технологии. Mt=0.1 (вычислено с использованием программного обеспечения)	-

КАРТА (ПЛАН)				
<u>Граница охранной зоны памятника природы «Овраг Верхний Судок с родниками, бровками и отвершками (Брянские балки) в г. Брянске» Брянской области</u>				
(наименование объекта землеустройства)				
Сведения о местоположении границ объекта землеустройства				
102	490816.18	2174801.09	GPS - технологии. Mt=0.1 (вычислено с использованием программного обеспечения)	-
103	490803.16	2174814.69	GPS - технологии. Mt=0.1 (вычислено с использованием программного обеспечения)	-
104	490808.38	2174829.21	GPS - технологии. Mt=0.1 (вычислено с использованием программного обеспечения)	-
105	490805.09	2174832.32	GPS - технологии. Mt=0.1 (вычислено с использованием программного обеспечения)	-
106	490815.40	2174860.06	GPS - технологии. Mt=0.1 (вычислено с использованием программного обеспечения)	-
107	490808.52	2174863.73	GPS - технологии. Mt=0.1 (вычислено с использованием программного обеспечения)	-
108	490799.89	2174867.87	GPS - технологии. Mt=0.1 (вычислено с использованием программного обеспечения)	-
109	490786.98	2174875.08	GPS - технологии. Mt=0.1 (вычислено с использованием программного обеспечения)	-
110	490787.48	2174875.95	GPS - технологии. Mt=0.1 (вычислено с использованием программного обеспечения)	-
111	490745.84	2174899.64	GPS - технологии. Mt=0.1 (вычислено с использованием программного обеспечения)	-
112	490742.61	2174897.92	GPS - технологии. Mt=0.1 (вычислено с использованием программного обеспечения)	-
113	490718.11	2174862.11	GPS - технологии. Mt=0.1 (вычислено с использованием программного обеспечения)	-
114	490607.06	2174966.14	GPS - технологии. Mt=0.1 (вычислено с использованием программного обеспечения)	-
115	490475.94	2175046.53	GPS - технологии. Mt=0.1 (вычислено с использованием программного обеспечения)	-
116	490454.83	2174960.97	GPS - технологии. Mt=0.1 (вычислено с использованием программного обеспечения)	-

КАРТА (ПЛАН)**Граница охранной зоны памятника природы «Овраг Верхний Судок с родниками, бровками и отвершками (Брянские балки) в г. Брянске» Брянской области**

(наименование объекта землеустройства)

Сведения о местоположении границ объекта землеустройства

117	490450.38	2174962.15	GPS - технологии. Mt=0.1 (вычислено с использованием программного обеспечения)	-
118	490433.15	2174966.81	GPS - технологии. Mt=0.1 (вычислено с использованием программного обеспечения)	-
119	490431.82	2174963.71	GPS - технологии. Mt=0.1 (вычислено с использованием программного обеспечения)	-
120	490430.71	2174959.21	GPS - технологии. Mt=0.1 (вычислено с использованием программного обеспечения)	-
121	490423.91	2174935.85	GPS - технологии. Mt=0.1 (вычислено с использованием программного обеспечения)	-
122	490422.83	2174930.56	GPS - технологии. Mt=0.1 (вычислено с использованием программного обеспечения)	-
123	490420.56	2174931.03	GPS - технологии. Mt=0.1 (вычислено с использованием программного обеспечения)	-
124	490418.09	2174918.79	GPS - технологии. Mt=0.1 (вычислено с использованием программного обеспечения)	-
125	490416.96	2174908.47	GPS - технологии. Mt=0.1 (вычислено с использованием программного обеспечения)	-
126	490434.08	2174876.99	GPS - технологии. Mt=0.1 (вычислено с использованием программного обеспечения)	-
127	490432.17	2174861.25	GPS - технологии. Mt=0.1 (вычислено с использованием программного обеспечения)	-
128	490422.82	2174853.05	GPS - технологии. Mt=0.1 (вычислено с использованием программного обеспечения)	-
129	490403.67	2174854.79	GPS - технологии. Mt=0.1 (вычислено с использованием программного обеспечения)	-
130	490390.24	2174851.26	GPS - технологии. Mt=0.1 (вычислено с использованием программного обеспечения)	-
131	490381.45	2174837.70	GPS - технологии. Mt=0.1 (вычислено с использованием программного обеспечения)	-

КАРТА (ПЛАН)				
<u>Граница охранной зоны памятника природы «Овраг Верхний Судок с родниками, бровками и отвершками (Брянские балки) в г. Брянске» Брянской области</u>				
(наименование объекта землеустройства)				
Сведения о местоположении границ объекта землеустройства				
132	490404.27	2174823.11	GPS - технологии. Mt=0.1 (вычислено с использованием программного обеспечения)	-
133	490398.65	2174812.28	GPS - технологии. Mt=0.1 (вычислено с использованием программного обеспечения)	-
134	490395.55	2174807.28	GPS - технологии. Mt=0.1 (вычислено с использованием программного обеспечения)	-
135	490394.83	2174805.22	GPS - технологии. Mt=0.1 (вычислено с использованием программного обеспечения)	-
136	490389.72	2174799.72	GPS - технологии. Mt=0.1 (вычислено с использованием программного обеспечения)	-
137	490377.79	2174776.61	GPS - технологии. Mt=0.1 (вычислено с использованием программного обеспечения)	-
138	490372.39	2174763.62	GPS - технологии. Mt=0.1 (вычислено с использованием программного обеспечения)	-
139	490370.36	2174755.95	GPS - технологии. Mt=0.1 (вычислено с использованием программного обеспечения)	-
140	490373.83	2174731.55	GPS - технологии. Mt=0.1 (вычислено с использованием программного обеспечения)	-
141	490397.48	2174718.35	GPS - технологии. Mt=0.1 (вычислено с использованием программного обеспечения)	-
142	490416.77	2174698.51	GPS - технологии. Mt=0.1 (вычислено с использованием программного обеспечения)	-
143	490415.34	2174682.62	GPS - технологии. Mt=0.1 (вычислено с использованием программного обеспечения)	-
144	490407.87	2174670.97	GPS - технологии. Mt=0.1 (вычислено с использованием программного обеспечения)	-
145	490396.73	2174664.45	GPS - технологии. Mt=0.1 (вычислено с использованием программного обеспечения)	-
146	490385.57	2174670.34	GPS - технологии. Mt=0.1 (вычислено с использованием программного обеспечения)	-

КАРТА (ПЛАН)**Граница охранной зоны памятника природы «Овраг Верхний Судок с родниками, бровками и отвершками (Брянские балки) в г. Брянске» Брянской области**

(наименование объекта землеустройства)

Сведения о местоположении границ объекта землеустройства

147	490375.77	2174675.55	GPS - технологии. Mt=0.1 (вычислено с использованием программного обеспечения)	-
148	490357.88	2174686.75	GPS - технологии. Mt=0.1 (вычислено с использованием программного обеспечения)	-
149	490344.40	2174684.53	GPS - технологии. Mt=0.1 (вычислено с использованием программного обеспечения)	-
150	490333.21	2174679.32	GPS - технологии. Mt=0.1 (вычислено с использованием программного обеспечения)	-
151	490323.12	2174679.85	GPS - технологии. Mt=0.1 (вычислено с использованием программного обеспечения)	-
152	490308.32	2174697.35	GPS - технологии. Mt=0.1 (вычислено с использованием программного обеспечения)	-
153	490330.62	2174729.34	GPS - технологии. Mt=0.1 (вычислено с использованием программного обеспечения)	-
154	490318.00	2174738.21	GPS - технологии. Mt=0.1 (вычислено с использованием программного обеспечения)	-
155	490301.18	2174714.02	GPS - технологии. Mt=0.1 (вычислено с использованием программного обеспечения)	-
156	490296.43	2174717.44	GPS - технологии. Mt=0.1 (вычислено с использованием программного обеспечения)	-
157	490293.07	2174712.08	GPS - технологии. Mt=0.1 (вычислено с использованием программного обеспечения)	-
158	490280.03	2174706.86	GPS - технологии. Mt=0.1 (вычислено с использованием программного обеспечения)	-
159	490270.85	2174706.54	GPS - технологии. Mt=0.1 (вычислено с использованием программного обеспечения)	-
160	490265.15	2174719.48	GPS - технологии. Mt=0.1 (вычислено с использованием программного обеспечения)	-
161	490266.44	2174745.37	GPS - технологии. Mt=0.1 (вычислено с использованием программного обеспечения)	-

КАРТА (ПЛАН)				
<u>Граница охранной зоны памятника природы «Овраг Верхний Судок с родниками, бровками и отвершками (Брянские балки) в г. Брянске» Брянской области</u>				
(наименование объекта землеустройства)				
Сведения о местоположении границ объекта землеустройства				
162	490270.17	2174763.89	GPS - технологии. Mt=0.1 (вычислено с использованием программного обеспечения)	-
163	490268.24	2174769.09	GPS - технологии. Mt=0.1 (вычислено с использованием программного обеспечения)	-
164	490259.55	2174767.04	GPS - технологии. Mt=0.1 (вычислено с использованием программного обеспечения)	-
165	490252.49	2174756.28	GPS - технологии. Mt=0.1 (вычислено с использованием программного обеспечения)	-
166	490244.12	2174732.77	GPS - технологии. Mt=0.1 (вычислено с использованием программного обеспечения)	-
167	490236.14	2174723.30	GPS - технологии. Mt=0.1 (вычислено с использованием программного обеспечения)	-
168	490220.97	2174719.26	GPS - технологии. Mt=0.1 (вычислено с использованием программного обеспечения)	-
169	490213.69	2174727.75	GPS - технологии. Mt=0.1 (вычислено с использованием программного обеспечения)	-
170	490219.81	2174736.19	GPS - технологии. Mt=0.1 (вычислено с использованием программного обеспечения)	-
171	490225.62	2174745.30	GPS - технологии. Mt=0.1 (вычислено с использованием программного обеспечения)	-
172	490245.03	2174785.32	GPS - технологии. Mt=0.1 (вычислено с использованием программного обеспечения)	-
173	490243.35	2174786.72	GPS - технологии. Mt=0.1 (вычислено с использованием программного обеспечения)	-
174	490238.25	2174790.48	GPS - технологии. Mt=0.1 (вычислено с использованием программного обеспечения)	-
175	490242.50	2174814.55	GPS - технологии. Mt=0.1 (вычислено с использованием программного обеспечения)	-
176	490245.87	2174811.21	GPS - технологии. Mt=0.1 (вычислено с использованием программного обеспечения)	-

КАРТА (ПЛАН)**Граница охранной зоны памятника природы «Овраг Верхний Судок с родниками, бровками и отвершками (Брянские балки) в г. Брянске» Брянской области**

(наименование объекта землеустройства)

Сведения о местоположении границ объекта землеустройства

177	490247.01	2174813.22	GPS - технологии. Mt=0.1 (вычислено с использованием программного обеспечения)	-
178	490255.34	2174823.51	GPS - технологии. Mt=0.1 (вычислено с использованием программного обеспечения)	-
179	490256.65	2174827.58	GPS - технологии. Mt=0.1 (вычислено с использованием программного обеспечения)	-
180	490256.57	2174831.38	GPS - технологии. Mt=0.1 (вычислено с использованием программного обеспечения)	-
181	490255.56	2174832.09	GPS - технологии. Mt=0.1 (вычислено с использованием программного обеспечения)	-
182	490269.54	2174849.38	GPS - технологии. Mt=0.1 (вычислено с использованием программного обеспечения)	-
183	490293.36	2174855.27	GPS - технологии. Mt=0.1 (вычислено с использованием программного обеспечения)	-
184	490312.31	2174863.45	GPS - технологии. Mt=0.1 (вычислено с использованием программного обеспечения)	-
185	490314.88	2174865.32	GPS - технологии. Mt=0.1 (вычислено с использованием программного обеспечения)	-
186	490298.58	2174879.31	GPS - технологии. Mt=0.1 (вычислено с использованием программного обеспечения)	-
187	490313.14	2174897.53	GPS - технологии. Mt=0.1 (вычислено с использованием программного обеспечения)	-
188	490325.12	2174888.21	GPS - технологии. Mt=0.1 (вычислено с использованием программного обеспечения)	-
189	490329.87	2174925.03	GPS - технологии. Mt=0.1 (вычислено с использованием программного обеспечения)	-
190	490332.84	2174936.26	GPS - технологии. Mt=0.1 (вычислено с использованием программного обеспечения)	-
191	490320.95	2174945.88	GPS - технологии. Mt=0.1 (вычислено с использованием программного обеспечения)	-

КАРТА (ПЛАН)				
<u>Граница охранной зоны памятника природы «Овраг Верхний Судок с родниками, бровками и отвершками (Брянские балки) в г. Брянске» Брянской области</u>				
(наименование объекта землеустройства)				
Сведения о местоположении границ объекта землеустройства				
192	490308.88	2174958.36	GPS - технологии. Mt=0.1 (вычислено с использованием программного обеспечения)	-
193	490285.34	2174976.76	GPS - технологии. Mt=0.1 (вычислено с использованием программного обеспечения)	-
194	490277.27	2174952.65	GPS - технологии. Mt=0.1 (вычислено с использованием программного обеспечения)	-
195	490257.11	2174978.64	GPS - технологии. Mt=0.1 (вычислено с использованием программного обеспечения)	-
196	490256.61	2174992.49	GPS - технологии. Mt=0.1 (вычислено с использованием программного обеспечения)	-
197	490236.23	2175015.99	GPS - технологии. Mt=0.1 (вычислено с использованием программного обеспечения)	-
198	490178.63	2175071.43	GPS - технологии. Mt=0.1 (вычислено с использованием программного обеспечения)	-
199	490169.64	2175062.42	GPS - технологии. Mt=0.1 (вычислено с использованием программного обеспечения)	-
200	490127.30	2175045.68	GPS - технологии. Mt=0.1 (вычислено с использованием программного обеспечения)	-
201	490114.29	2175050.70	GPS - технологии. Mt=0.1 (вычислено с использованием программного обеспечения)	-
202	490100.07	2175074.94	GPS - технологии. Mt=0.1 (вычислено с использованием программного обеспечения)	-
203	490092.37	2175086.70	GPS - технологии. Mt=0.1 (вычислено с использованием программного обеспечения)	-
204	490088.42	2175093.43	GPS - технологии. Mt=0.1 (вычислено с использованием программного обеспечения)	-
205	490088.21	2175093.77	GPS - технологии. Mt=0.1 (вычислено с использованием программного обеспечения)	-
206	490081.28	2175089.58	GPS - технологии. Mt=0.1 (вычислено с использованием программного обеспечения)	-

КАРТА (ПЛАН)**Граница охранной зоны памятника природы «Овраг Верхний Судок с родниками, бровками и отвершками (Брянские балки) в г. Брянске» Брянской области**

(наименование объекта землеустройства)

Сведения о местоположении границ объекта землеустройства

207	490073.20	2175083.77	GPS - технологии. Mt=0.1 (вычислено с использованием программного обеспечения)	-
208	490064.24	2175078.95	GPS - технологии. Mt=0.1 (вычислено с использованием программного обеспечения)	-
209	490055.54	2175090.61	GPS - технологии. Mt=0.1 (вычислено с использованием программного обеспечения)	-
210	490026.63	2175115.59	GPS - технологии. Mt=0.1 (вычислено с использованием программного обеспечения)	-
211	489993.94	2175077.76	GPS - технологии. Mt=0.1 (вычислено с использованием программного обеспечения)	-
212	490018.72	2175056.34	GPS - технологии. Mt=0.1 (вычислено с использованием программного обеспечения)	-
213	490031.82	2175038.78	GPS - технологии. Mt=0.1 (вычислено с использованием программного обеспечения)	-
214	490066.95	2175023.64	GPS - технологии. Mt=0.1 (вычислено с использованием программного обеспечения)	-
215	490070.94	2175025.79	GPS - технологии. Mt=0.1 (вычислено с использованием программного обеспечения)	-
216	490080.00	2175010.33	GPS - технологии. Mt=0.1 (вычислено с использованием программного обеспечения)	-
217	490127.52	2174992.01	GPS - технологии. Mt=0.1 (вычислено с использованием программного обеспечения)	-
218	490171.13	2175009.25	GPS - технологии. Mt=0.1 (вычислено с использованием программного обеспечения)	-
219	490207.28	2174973.07	GPS - технологии. Mt=0.1 (вычислено с использованием программного обеспечения)	-
220	490207.72	2174960.74	GPS - технологии. Mt=0.1 (вычислено с использованием программного обеспечения)	-
221	490252.99	2174902.36	GPS - технологии. Mt=0.1 (вычислено с использованием программного обеспечения)	-

КАРТА (ПЛАН)				
<u>Граница охранной зоны памятника природы «Овраг Верхний Судок с родниками, бровками и отвершками (Брянские балки) в г. Брянске» Брянской области</u>				
(наименование объекта землеустройства)				
Сведения о местоположении границ объекта землеустройства				
222	490247.45	2174895.42	GPS - технологии. Mt=0.1 (вычислено с использованием программного обеспечения)	-
223	490241.23	2174893.88	GPS - технологии. Mt=0.1 (вычислено с использованием программного обеспечения)	-
224	490237.78	2174889.62	GPS - технологии. Mt=0.1 (вычислено с использованием программного обеспечения)	-
225	490209.87	2174917.29	GPS - технологии. Mt=0.1 (вычислено с использованием программного обеспечения)	-
226	490195.82	2174837.73	GPS - технологии. Mt=0.1 (вычислено с использованием программного обеспечения)	-
227	490183.05	2174821.94	GPS - технологии. Mt=0.1 (вычислено с использованием программного обеспечения)	-
228	490191.93	2174815.70	GPS - технологии. Mt=0.1 (вычислено с использованием программного обеспечения)	-
229	490184.91	2174775.94	GPS - технологии. Mt=0.1 (вычислено с использованием программного обеспечения)	-
230	490178.46	2174764.34	GPS - технологии. Mt=0.1 (вычислено с использованием программного обеспечения)	-
231	490150.04	2174725.16	GPS - технологии. Mt=0.1 (вычислено с использованием программного обеспечения)	-
232	490203.47	2174662.86	GPS - технологии. Mt=0.1 (вычислено с использованием программного обеспечения)	-
233	490232.11	2174670.48	GPS - технологии. Mt=0.1 (вычислено с использованием программного обеспечения)	-
234	490238.75	2174655.40	GPS - технологии. Mt=0.1 (вычислено с использованием программного обеспечения)	-
235	490277.19	2174656.73	GPS - технологии. Mt=0.1 (вычислено с использованием программного обеспечения)	-
236	490298.90	2174631.06	GPS - технологии. Mt=0.1 (вычислено с использованием программного обеспечения)	-

КАРТА (ПЛАН)				
<u>Граница охранной зоны памятника природы «Овраг Верхний Судок с родниками, бровками и отвершками (Брянские балки) в г. Брянске» Брянской области</u>				
(наименование объекта землеустройства)				
Сведения о местоположении границ объекта землеустройства				
237	490343.02	2174628.74	GPS - технологии. Mt=0.1 (вычислено с использованием программного обеспечения)	-
238	490350.65	2174632.29	GPS - технологии. Mt=0.1 (вычислено с использованием программного обеспечения)	-
239	490350.73	2174632.24	GPS - технологии. Mt=0.1 (вычислено с использованием программного обеспечения)	-
240	490362.16	2174626.15	GPS - технологии. Mt=0.1 (вычислено с использованием программного обеспечения)	-
241	490398.00	2174607.26	GPS - технологии. Mt=0.1 (вычислено с использованием программного обеспечения)	-
242	490443.48	2174633.88	GPS - технологии. Mt=0.1 (вычислено с использованием программного обеспечения)	-
243	490464.04	2174665.94	GPS - технологии. Mt=0.1 (вычислено с использованием программного обеспечения)	-
244	490468.62	2174716.90	GPS - технологии. Mt=0.1 (вычислено с использованием программного обеспечения)	-
245	490428.23	2174758.45	GPS - технологии. Mt=0.1 (вычислено с использованием программного обеспечения)	-
246	490425.48	2174759.98	GPS - технологии. Mt=0.1 (вычислено с использованием программного обеспечения)	-
247	490431.01	2174770.70	GPS - технологии. Mt=0.1 (вычислено с использованием программного обеспечения)	-
248	490438.58	2174778.85	GPS - технологии. Mt=0.1 (вычислено с использованием программного обеспечения)	-
249	490442.15	2174787.56	GPS - технологии. Mt=0.1 (вычислено с использованием программного обеспечения)	-
250	490457.32	2174816.80	GPS - технологии. Mt=0.1 (вычислено с использованием программного обеспечения)	-
251	490479.50	2174836.27	GPS - технологии. Mt=0.1 (вычислено с использованием программного обеспечения)	-

КАРТА (ПЛАН)				
<u>Граница охранной зоны памятника природы «Овраг Верхний Судок с родниками, бровками и отвершками (Брянские балки) в г. Брянске» Брянской области</u>				
(наименование объекта землеустройства)				
Сведения о местоположении границ объекта землеустройства				
252	490485.64	2174886.84	GPS - технологии. Mt=0.1 (вычислено с использованием программного обеспечения)	-
253	490476.56	2174903.52	GPS - технологии. Mt=0.1 (вычислено с использованием программного обеспечения)	-
254	490491.20	2174899.65	GPS - технологии. Mt=0.1 (вычислено с использованием программного обеспечения)	-
255	490508.10	2174968.16	GPS - технологии. Mt=0.1 (вычислено с использованием программного обеспечения)	-
256	490576.59	2174926.18	GPS - технологии. Mt=0.1 (вычислено с использованием программного обеспечения)	-
257	490726.47	2174785.77	GPS - технологии. Mt=0.1 (вычислено с использованием программного обеспечения)	-
258	490734.41	2174797.38	GPS - технологии. Mt=0.1 (вычислено с использованием программного обеспечения)	-
259	490892.22	2174669.83	GPS - технологии. Mt=0.1 (вычислено с использованием программного обеспечения)	-
260	490880.98	2174641.73	GPS - технологии. Mt=0.1 (вычислено с использованием программного обеспечения)	-
261	490907.23	2174630.37	GPS - технологии. Mt=0.1 (вычислено с использованием программного обеспечения)	-
262	490905.63	2174627.69	GPS - технологии. Mt=0.1 (вычислено с использованием программного обеспечения)	-
263	490952.33	2174596.82	GPS - технологии. Mt=0.1 (вычислено с использованием программного обеспечения)	-
264	491002.95	2174563.34	GPS - технологии. Mt=0.1 (вычислено с использованием программного обеспечения)	-
265	490956.18	2174489.73	GPS - технологии. Mt=0.1 (вычислено с использованием программного обеспечения)	-
266	491028.97	2174443.70	GPS - технологии. Mt=0.1 (вычислено с использованием программного обеспечения)	-

КАРТА (ПЛАН)**Граница охранной зоны памятника природы «Овраг Верхний Судок с родниками, бровками и отвершками (Брянские балки) в г. Брянске» Брянской области**

(наименование объекта землеустройства)

Сведения о местоположении границ объекта землеустройства

267	491075.54	2174414.72	GPS - технологии. Mt=0.1 (вычислено с использованием программного обеспечения)	-
268	491069.25	2174408.15	GPS - технологии. Mt=0.1 (вычислено с использованием программного обеспечения)	-
269	491078.24	2174402.58	GPS - технологии. Mt=0.1 (вычислено с использованием программного обеспечения)	-
270	491069.05	2174391.19	GPS - технологии. Mt=0.1 (вычислено с использованием программного обеспечения)	-
271	491072.99	2174388.76	GPS - технологии. Mt=0.1 (вычислено с использованием программного обеспечения)	-
272	491050.77	2174341.23	GPS - технологии. Mt=0.1 (вычислено с использованием программного обеспечения)	-
273	491101.35	2174312.13	GPS - технологии. Mt=0.1 (вычислено с использованием программного обеспечения)	-
274	491063.46	2174250.22	GPS - технологии. Mt=0.1 (вычислено с использованием программного обеспечения)	-
275	491111.27	2174222.11	GPS - технологии. Mt=0.1 (вычислено с использованием программного обеспечения)	-
276	491121.60	2174216.52	GPS - технологии. Mt=0.1 (вычислено с использованием программного обеспечения)	-
277	491198.23	2174167.71	GPS - технологии. Mt=0.1 (вычислено с использованием программного обеспечения)	-
278	491201.83	2174182.21	GPS - технологии. Mt=0.1 (вычислено с использованием программного обеспечения)	-
279	491235.28	2174141.26	GPS - технологии. Mt=0.1 (вычислено с использованием программного обеспечения)	-
280	491250.16	2174157.74	GPS - технологии. Mt=0.1 (вычислено с использованием программного обеспечения)	-
281	491263.64	2174150.78	GPS - технологии. Mt=0.1 (вычислено с использованием программного обеспечения)	-

КАРТА (ПЛАН) Граница охранной зоны памятника природы «Овраг Верхний Судок с родниками, бровками и отвершками (Брянские балки) в г. Брянске» Брянской области (наименование объекта землеустройства)				
Сведения о местоположении границ объекта землеустройства				
282	491287.05	2174139.47	GPS - технологии. Mt=0.1 (вычислено с использованием программного обеспечения)	-
283	491318.22	2174152.24	GPS - технологии. Mt=0.1 (вычислено с использованием программного обеспечения)	-
284	491323.32	2174148.10	GPS - технологии. Mt=0.1 (вычислено с использованием программного обеспечения)	-
285	491329.19	2174156.74	GPS - технологии. Mt=0.1 (вычислено с использованием программного обеспечения)	-
286	491336.56	2174159.75	GPS - технологии. Mt=0.1 (вычислено с использованием программного обеспечения)	-
287	491342.15	2174175.79	GPS - технологии. Mt=0.1 (вычислено с использованием программного обеспечения)	-
288	491344.22	2174178.84	GPS - технологии. Mt=0.1 (вычислено с использованием программного обеспечения)	-
1	491349.89	2174169.53	GPS - технологии. Mt=0.1 (вычислено с использованием программного обеспечения)	-
(2)	-	-	-	-
289	491748.78	2174546.16	GPS - технологии. Mt=0.1 (вычислено с использованием программного обеспечения)	-
290	491809.86	2174619.84	GPS - технологии. Mt=0.1 (вычислено с использованием программного обеспечения)	-
291	491765.36	2174643.60	GPS - технологии. Mt=0.1 (вычислено с использованием программного обеспечения)	-
292	491770.81	2174673.90	GPS - технологии. Mt=0.1 (вычислено с использованием программного обеспечения)	-
293	491787.99	2174687.10	GPS - технологии. Mt=0.1 (вычислено с использованием программного обеспечения)	-
294	491821.63	2174734.65	GPS - технологии. Mt=0.1 (вычислено с использованием программного обеспечения)	-

КАРТА (ПЛАН)

Граница охранной зоны памятника природы «Овраг Верхний Судок с родниками, бровками и отвершками (Брянские балки) в г. Брянске» Брянской области

(наименование объекта землеустройства)

Сведения о местоположении границ объекта землеустройства

			программного обеспечения)	
295	491796.56	2174752.24	GPS - технологии. Mt=0.1 (вычислено с использованием программного обеспечения)	-
296	491808.92	2174788.24	GPS - технологии. Mt=0.1 (вычислено с использованием программного обеспечения)	-
297	491799.38	2174791.59	GPS - технологии. Mt=0.1 (вычислено с использованием программного обеспечения)	-
298	491802.00	2174796.44	GPS - технологии. Mt=0.1 (вычислено с использованием программного обеспечения)	-
299	491799.43	2174798.56	GPS - технологии. Mt=0.1 (вычислено с использованием программного обеспечения)	-
300	491768.28	2174845.89	GPS - технологии. Mt=0.1 (вычислено с использованием программного обеспечения)	-
301	491769.03	2174856.88	GPS - технологии. Mt=0.1 (вычислено с использованием программного обеспечения)	-
302	491744.23	2174885.22	GPS - технологии. Mt=0.1 (вычислено с использованием программного обеспечения)	-
303	491733.31	2174900.70	GPS - технологии. Mt=0.1 (вычислено с использованием программного обеспечения)	-
304	491712.73	2174916.72	GPS - технологии. Mt=0.1 (вычислено с использованием программного обеспечения)	-
305	491684.78	2174917.86	GPS - технологии. Mt=0.1 (вычислено с использованием программного обеспечения)	-
306	491657.56	2174909.57	GPS - технологии. Mt=0.1 (вычислено с использованием программного обеспечения)	-
307	491634.90	2174895.56	GPS - технологии. Mt=0.1 (вычислено с использованием программного обеспечения)	-
308	491613.38	2174882.26	GPS - технологии. Mt=0.1 (вычислено с использованием программного обеспечения)	-
309	491590.40	2174868.17	GPS - технологии. Mt=0.1	-

КАРТА (ПЛАН)				
<u>Граница охранной зоны памятника природы «Овраг Верхний Судок с родниками, бровками и отвершками (Брянские балки) в г. Брянске» Брянской области</u>				
(наименование объекта землеустройства)				
Сведения о местоположении границ объекта землеустройства				
			(вычислено с использованием программного обеспечения)	
310	491577.91	2174860.11	GPS - технологии. Mt=0.1 (вычислено с использованием программного обеспечения)	-
311	491565.61	2174855.01	GPS - технологии. Mt=0.1 (вычислено с использованием программного обеспечения)	-
312	491518.25	2174833.25	GPS - технологии. Mt=0.1 (вычислено с использованием программного обеспечения)	-
313	491495.04	2174843.01	GPS - технологии. Mt=0.1 (вычислено с использованием программного обеспечения)	-
314	491482.45	2174856.14	GPS - технологии. Mt=0.1 (вычислено с использованием программного обеспечения)	-
315	491508.61	2174900.90	GPS - технологии. Mt=0.1 (вычислено с использованием программного обеспечения)	-
316	491440.45	2174969.18	GPS - технологии. Mt=0.1 (вычислено с использованием программного обеспечения)	-
317	491376.97	2174910.35	GPS - технологии. Mt=0.1 (вычислено с использованием программного обеспечения)	-
318	491368.12	2174900.37	GPS - технологии. Mt=0.1 (вычислено с использованием программного обеспечения)	-
319	491357.35	2174902.45	GPS - технологии. Mt=0.1 (вычислено с использованием программного обеспечения)	-
320	491358.43	2174910.83	GPS - технологии. Mt=0.1 (вычислено с использованием программного обеспечения)	-
321	491365.62	2174917.23	GPS - технологии. Mt=0.1 (вычислено с использованием программного обеспечения)	-
322	491381.71	2174938.01	GPS - технологии. Mt=0.1 (вычислено с использованием программного обеспечения)	-
323	491413.75	2174972.02	GPS - технологии. Mt=0.1 (вычислено с использованием программного обеспечения)	-

КАРТА (ПЛАН)**Граница охранной зоны памятника природы «Овраг Верхний Судок с родниками, бровками и отвершками (Брянские балки) в г. Брянске» Брянской области**

(наименование объекта землеустройства)

Сведения о местоположении границ объекта землеустройства

324	491488.34	2175015.42	GPS - технологии. Mt=0.1 (вычислено с использованием программного обеспечения)	-
325	491438.04	2175092.09	GPS - технологии. Mt=0.1 (вычислено с использованием программного обеспечения)	-
326	491399.37	2175082.79	GPS - технологии. Mt=0.1 (вычислено с использованием программного обеспечения)	-
327	491371.21	2175084.81	GPS - технологии. Mt=0.1 (вычислено с использованием программного обеспечения)	-
328	491336.36	2175067.27	GPS - технологии. Mt=0.1 (вычислено с использованием программного обеспечения)	-
329	491318.39	2175054.79	GPS - технологии. Mt=0.1 (вычислено с использованием программного обеспечения)	-
330	491296.19	2175042.30	GPS - технологии. Mt=0.1 (вычислено с использованием программного обеспечения)	-
331	491282.07	2175098.27	GPS - технологии. Mt=0.1 (вычислено с использованием программного обеспечения)	-
332	491274.44	2175115.09	GPS - технологии. Mt=0.1 (вычислено с использованием программного обеспечения)	-
333	491268.54	2175125.59	GPS - технологии. Mt=0.1 (вычислено с использованием программного обеспечения)	-
334	491252.99	2175148.06	GPS - технологии. Mt=0.1 (вычислено с использованием программного обеспечения)	-
335	491225.04	2175191.55	GPS - технологии. Mt=0.1 (вычислено с использованием программного обеспечения)	-
336	491185.97	2175170.54	GPS - технологии. Mt=0.1 (вычислено с использованием программного обеспечения)	-
337	491179.91	2175169.12	GPS - технологии. Mt=0.1 (вычислено с использованием программного обеспечения)	-
338	491147.28	2175227.21	GPS - технологии. Mt=0.1 (вычислено с использованием программного обеспечения)	-

КАРТА (ПЛАН)				
<u>Граница охранной зоны памятника природы «Овраг Верхний Судок с родниками, бровками и отвершками (Брянские балки) в г. Брянске» Брянской области</u>				
(наименование объекта землеустройства)				
Сведения о местоположении границ объекта землеустройства				
339	490972.07	2175125.99	GPS - технологии. Mt=0.1 (вычислено с использованием программного обеспечения)	-
340	490932.63	2175102.65	GPS - технологии. Mt=0.1 (вычислено с использованием программного обеспечения)	-
341	490932.12	2175103.08	GPS - технологии. Mt=0.1 (вычислено с использованием программного обеспечения)	-
342	490902.61	2175111.06	GPS - технологии. Mt=0.1 (вычислено с использованием программного обеспечения)	-
343	490876.18	2175116.52	GPS - технологии. Mt=0.1 (вычислено с использованием программного обеспечения)	-
344	490871.83	2175124.52	GPS - технологии. Mt=0.1 (вычислено с использованием программного обеспечения)	-
345	490859.73	2175145.29	GPS - технологии. Mt=0.1 (вычислено с использованием программного обеспечения)	-
346	490830.66	2175184.04	GPS - технологии. Mt=0.1 (вычислено с использованием программного обеспечения)	-
347	490819.52	2175227.48	GPS - технологии. Mt=0.1 (вычислено с использованием программного обеспечения)	-
348	490794.97	2175221.44	GPS - технологии. Mt=0.1 (вычислено с использованием программного обеспечения)	-
349	490775.75	2175281.66	GPS - технологии. Mt=0.1 (вычислено с использованием программного обеспечения)	-
350	490713.95	2175269.97	GPS - технологии. Mt=0.1 (вычислено с использованием программного обеспечения)	-
351	490687.17	2175322.64	GPS - технологии. Mt=0.1 (вычислено с использованием программного обеспечения)	-
352	490633.27	2175297.25	GPS - технологии. Mt=0.1 (вычислено с использованием программного обеспечения)	-
353	490611.22	2175286.39	GPS - технологии. Mt=0.1 (вычислено с использованием программного обеспечения)	-

КАРТА (ПЛАН)**Граница охранной зоны памятника природы «Овраг Верхний Судок с родниками, бровками и отвершками (Брянские балки) в г. Брянске» Брянской области**

(наименование объекта землеустройства)

Сведения о местоположении границ объекта землеустройства

354	490585.64	2175274.00	GPS - технологии. Mt=0.1 (вычислено с использованием программного обеспечения)	-
355	490564.71	2175263.12	GPS - технологии. Mt=0.1 (вычислено с использованием программного обеспечения)	-
356	490543.50	2175264.22	GPS - технологии. Mt=0.1 (вычислено с использованием программного обеспечения)	-
357	490459.52	2175257.00	GPS - технологии. Mt=0.1 (вычислено с использованием программного обеспечения)	-
358	490397.20	2175259.42	GPS - технологии. Mt=0.1 (вычислено с использованием программного обеспечения)	-
359	490415.23	2175304.64	GPS - технологии. Mt=0.1 (вычислено с использованием программного обеспечения)	-
360	490295.17	2175314.65	GPS - технологии. Mt=0.1 (вычислено с использованием программного обеспечения)	-
361	490217.82	2175355.17	GPS - технологии. Mt=0.1 (вычислено с использованием программного обеспечения)	-
362	490232.40	2175384.54	GPS - технологии. Mt=0.1 (вычислено с использованием программного обеспечения)	-
363	490183.19	2175415.71	GPS - технологии. Mt=0.1 (вычислено с использованием программного обеспечения)	-
364	490172.65	2175427.36	GPS - технологии. Mt=0.1 (вычислено с использованием программного обеспечения)	-
365	490171.67	2175432.11	GPS - технологии. Mt=0.1 (вычислено с использованием программного обеспечения)	-
366	490167.90	2175439.30	GPS - технологии. Mt=0.1 (вычислено с использованием программного обеспечения)	-
367	490169.53	2175448.54	GPS - технологии. Mt=0.1 (вычислено с использованием программного обеспечения)	-
368	490203.26	2175448.14	GPS - технологии. Mt=0.1 (вычислено с использованием программного обеспечения)	-

КАРТА (ПЛАН)				
<u>Граница охранной зоны памятника природы «Овраг Верхний Судок с родниками, бровками и отвершками (Брянские балки) в г. Брянске» Брянской области</u>				
(наименование объекта землеустройства)				
Сведения о местоположении границ объекта землеустройства				
369	490245.12	2175449.15	GPS - технологии. Mt=0.1 (вычислено с использованием программного обеспечения)	-
370	490269.84	2175443.86	GPS - технологии. Mt=0.1 (вычислено с использованием программного обеспечения)	-
371	490284.54	2175439.01	GPS - технологии. Mt=0.1 (вычислено с использованием программного обеспечения)	-
372	490354.35	2175415.95	GPS - технологии. Mt=0.1 (вычислено с использованием программного обеспечения)	-
373	490402.58	2175442.69	GPS - технологии. Mt=0.1 (вычислено с использованием программного обеспечения)	-
374	490431.23	2175449.52	GPS - технологии. Mt=0.1 (вычислено с использованием программного обеспечения)	-
375	490464.42	2175488.03	GPS - технологии. Mt=0.1 (вычислено с использованием программного обеспечения)	-
376	490511.95	2175502.49	GPS - технологии. Mt=0.1 (вычислено с использованием программного обеспечения)	-
377	490514.36	2175508.12	GPS - технологии. Mt=0.1 (вычислено с использованием программного обеспечения)	-
378	490569.69	2175519.14	GPS - технологии. Mt=0.1 (вычислено с использованием программного обеспечения)	-
379	490624.69	2175388.78	GPS - технологии. Mt=0.1 (вычислено с использованием программного обеспечения)	-
380	490746.11	2175429.87	GPS - технологии. Mt=0.1 (вычислено с использованием программного обеспечения)	-
381	490731.03	2175480.70	GPS - технологии. Mt=0.1 (вычислено с использованием программного обеспечения)	-
382	490724.51	2175498.20	GPS - технологии. Mt=0.1 (вычислено с использованием программного обеспечения)	-
383	490729.49	2175500.94	GPS - технологии. Mt=0.1 (вычислено с использованием программного обеспечения)	-

КАРТА (ПЛАН)**Граница охранной зоны памятника природы «Овраг Верхний Судок с родниками, бровками и отвершками (Брянские балки) в г. Брянске» Брянской области**

(наименование объекта землеустройства)

Сведения о местоположении границ объекта землеустройства

384	490766.69	2175515.68	GPS - технологии. Mt=0.1 (вычислено с использованием программного обеспечения)	-
385	490763.39	2175556.86	GPS - технологии. Mt=0.1 (вычислено с использованием программного обеспечения)	-
386	490799.88	2175582.52	GPS - технологии. Mt=0.1 (вычислено с использованием программного обеспечения)	-
387	490766.23	2175648.22	GPS - технологии. Mt=0.1 (вычислено с использованием программного обеспечения)	-
388	490769.63	2175649.55	GPS - технологии. Mt=0.1 (вычислено с использованием программного обеспечения)	-
389	490774.49	2175654.61	GPS - технологии. Mt=0.1 (вычислено с использованием программного обеспечения)	-
390	490782.83	2175650.98	GPS - технологии. Mt=0.1 (вычислено с использованием программного обеспечения)	-
391	490821.75	2175646.58	GPS - технологии. Mt=0.1 (вычислено с использованием программного обеспечения)	-
392	490867.43	2175680.54	GPS - технологии. Mt=0.1 (вычислено с использованием программного обеспечения)	-
393	490869.92	2175687.29	GPS - технологии. Mt=0.1 (вычислено с использованием программного обеспечения)	-
394	490882.34	2175684.47	GPS - технологии. Mt=0.1 (вычислено с использованием программного обеспечения)	-
395	491048.21	2175799.94	GPS - технологии. Mt=0.1 (вычислено с использованием программного обеспечения)	-
396	490992.27	2175877.36	GPS - технологии. Mt=0.1 (вычислено с использованием программного обеспечения)	-
397	490998.45	2175892.75	GPS - технологии. Mt=0.1 (вычислено с использованием программного обеспечения)	-
398	490997.71	2175927.73	GPS - технологии. Mt=0.1 (вычислено с использованием программного обеспечения)	-

КАРТА (ПЛАН)				
<u>Граница охранной зоны памятника природы «Овраг Верхний Судок с родниками, бровками и отвершками (Брянские балки) в г. Брянске» Брянской области</u>				
(наименование объекта землеустройства)				
Сведения о местоположении границ объекта землеустройства				
399	490996.70	2175937.15	GPS - технологии. Mt=0.1 (вычислено с использованием программного обеспечения)	-
400	490998.90	2175945.18	GPS - технологии. Mt=0.1 (вычислено с использованием программного обеспечения)	-
401	491003.14	2175987.75	GPS - технологии. Mt=0.1 (вычислено с использованием программного обеспечения)	-
402	490972.10	2176013.75	GPS - технологии. Mt=0.1 (вычислено с использованием программного обеспечения)	-
403	490961.46	2176019.95	GPS - технологии. Mt=0.1 (вычислено с использованием программного обеспечения)	-
404	490956.62	2176045.72	GPS - технологии. Mt=0.1 (вычислено с использованием программного обеспечения)	-
405	490903.38	2176063.69	GPS - технологии. Mt=0.1 (вычислено с использованием программного обеспечения)	-
406	490866.74	2176054.63	GPS - технологии. Mt=0.1 (вычислено с использованием программного обеспечения)	-
407	490833.14	2176029.66	GPS - технологии. Mt=0.1 (вычислено с использованием программного обеспечения)	-
408	490827.22	2175989.13	GPS - технологии. Mt=0.1 (вычислено с использованием программного обеспечения)	-
409	490819.49	2175977.92	GPS - технологии. Mt=0.1 (вычислено с использованием программного обеспечения)	-
410	490741.07	2175921.90	GPS - технологии. Mt=0.1 (вычислено с использованием программного обеспечения)	-
411	490724.28	2175929.74	GPS - технологии. Mt=0.1 (вычислено с использованием программного обеспечения)	-
412	490618.34	2175850.45	GPS - технологии. Mt=0.1 (вычислено с использованием программного обеспечения)	-
413	490602.70	2175871.90	GPS - технологии. Mt=0.1 (вычислено с использованием программного обеспечения)	-

КАРТА (ПЛАН)**Граница охранной зоны памятника природы «Овраг Верхний Судок с родниками, бровками и отвершками (Брянские балки) в г. Брянске» Брянской области**

(наименование объекта землеустройства)

Сведения о местоположении границ объекта землеустройства

414	490532.24	2175829.42	GPS - технологии. Mt=0.1 (вычислено с использованием программного обеспечения)	-
415	490531.26	2175828.69	GPS - технологии. Mt=0.1 (вычислено с использованием программного обеспечения)	-
416	490526.50	2175835.08	GPS - технологии. Mt=0.1 (вычислено с использованием программного обеспечения)	-
417	490438.94	2175770.39	GPS - технологии. Mt=0.1 (вычислено с использованием программного обеспечения)	-
418	490404.95	2175807.51	GPS - технологии. Mt=0.1 (вычислено с использованием программного обеспечения)	-
419	490324.05	2175752.26	GPS - технологии. Mt=0.1 (вычислено с использованием программного обеспечения)	-
420	490299.86	2175748.27	GPS - технологии. Mt=0.1 (вычислено с использованием программного обеспечения)	-
421	490285.41	2175743.04	GPS - технологии. Mt=0.1 (вычислено с использованием программного обеспечения)	-
422	490256.21	2175729.54	GPS - технологии. Mt=0.1 (вычислено с использованием программного обеспечения)	-
423	490229.00	2175719.70	GPS - технологии. Mt=0.1 (вычислено с использованием программного обеспечения)	-
424	490222.22	2175713.82	GPS - технологии. Mt=0.1 (вычислено с использованием программного обеспечения)	-
425	490164.59	2175692.26	GPS - технологии. Mt=0.1 (вычислено с использованием программного обеспечения)	-
426	490157.96	2175699.21	GPS - технологии. Mt=0.1 (вычислено с использованием программного обеспечения)	-
427	490120.66	2175714.85	GPS - технологии. Mt=0.1 (вычислено с использованием программного обеспечения)	-
428	490093.20	2175753.22	GPS - технологии. Mt=0.1 (вычислено с использованием программного обеспечения)	-

КАРТА (ПЛАН)				
<u>Граница охранной зоны памятника природы «Овраг Верхний Судок с родниками, бровками и отвершками (Брянские балки) в г. Брянске» Брянской области</u>				
(наименование объекта землеустройства)				
Сведения о местоположении границ объекта землеустройства				
429	490069.61	2175737.28	GPS - технологии. Mt=0.1 (вычислено с использованием программного обеспечения)	-
430	490022.23	2175799.98	GPS - технологии. Mt=0.1 (вычислено с использованием программного обеспечения)	-
431	490003.12	2175785.82	GPS - технологии. Mt=0.1 (вычислено с использованием программного обеспечения)	-
432	489981.96	2175770.18	GPS - технологии. Mt=0.1 (вычислено с использованием программного обеспечения)	-
433	490032.94	2175702.90	GPS - технологии. Mt=0.1 (вычислено с использованием программного обеспечения)	-
434	490058.36	2175669.34	GPS - технологии. Mt=0.1 (вычислено с использованием программного обеспечения)	-
435	490080.87	2175684.54	GPS - технологии. Mt=0.1 (вычислено с использованием программного обеспечения)	-
436	490089.59	2175672.35	GPS - технологии. Mt=0.1 (вычислено с использованием программного обеспечения)	-
437	490096.81	2175670.64	GPS - технологии. Mt=0.1 (вычислено с использованием программного обеспечения)	-
438	490099.58	2175669.48	GPS - технологии. Mt=0.1 (вычислено с использованием программного обеспечения)	-
439	490110.88	2175654.20	GPS - технологии. Mt=0.1 (вычислено с использованием программного обеспечения)	-
440	490119.88	2175660.96	GPS - технологии. Mt=0.1 (вычислено с использованием программного обеспечения)	-
441	490128.98	2175657.14	GPS - технологии. Mt=0.1 (вычислено с использованием программного обеспечения)	-
442	490134.84	2175651.00	GPS - технологии. Mt=0.1 (вычислено с использованием программного обеспечения)	-
443	490148.44	2175632.83	GPS - технологии. Mt=0.1 (вычислено с использованием программного обеспечения)	-

КАРТА (ПЛАН)**Граница охранной зоны памятника природы «Овраг Верхний Судок с родниками, бровками и отвершками (Брянские балки) в г. Брянске» Брянской области**

(наименование объекта землеустройства)

Сведения о местоположении границ объекта землеустройства

444	490248.18	2175670.15	GPS - технологии. Mt=0.1 (вычислено с использованием программного обеспечения)	-
445	490254.74	2175675.84	GPS - технологии. Mt=0.1 (вычислено с использованием программного обеспечения)	-
446	490275.25	2175683.26	GPS - технологии. Mt=0.1 (вычислено с использованием программного обеспечения)	-
447	490304.45	2175696.76	GPS - технологии. Mt=0.1 (вычислено с использованием программного обеспечения)	-
448	490312.54	2175699.69	GPS - технологии. Mt=0.1 (вычислено с использованием программного обеспечения)	-
449	490339.11	2175704.07	GPS - технологии. Mt=0.1 (вычислено с использованием программного обеспечения)	-
450	490347.31	2175707.60	GPS - технологии. Mt=0.1 (вычислено с использованием программного обеспечения)	-
451	490397.35	2175741.77	GPS - технологии. Mt=0.1 (вычислено с использованием программного обеспечения)	-
452	490407.78	2175730.38	GPS - технологии. Mt=0.1 (вычислено с использованием программного обеспечения)	-
453	490431.78	2175702.93	GPS - технологии. Mt=0.1 (вычислено с использованием программного обеспечения)	-
454	490438.98	2175708.25	GPS - технологии. Mt=0.1 (вычислено с использованием программного обеспечения)	-
455	490443.21	2175702.60	GPS - технологии. Mt=0.1 (вычислено с использованием программного обеспечения)	-
456	490453.91	2175688.46	GPS - технологии. Mt=0.1 (вычислено с использованием программного обеспечения)	-
457	490460.02	2175693.07	GPS - технологии. Mt=0.1 (вычислено с использованием программного обеспечения)	-
458	490476.35	2175690.05	GPS - технологии. Mt=0.1 (вычислено с использованием программного обеспечения)	-

КАРТА (ПЛАН)				
<u>Граница охранной зоны памятника природы «Овраг Верхний Судок с родниками, бровками и отвершками (Брянские балки) в г. Брянске» Брянской области</u>				
(наименование объекта землеустройства)				
Сведения о местоположении границ объекта землеустройства				
459	490482.40	2175694.60	GPS - технологии. Mt=0.1 (вычислено с использованием программного обеспечения)	-
460	490484.79	2175691.45	GPS - технологии. Mt=0.1 (вычислено с использованием программного обеспечения)	-
461	490494.34	2175692.78	GPS - технологии. Mt=0.1 (вычислено с использованием программного обеспечения)	-
462	490501.10	2175693.71	GPS - технологии. Mt=0.1 (вычислено с использованием программного обеспечения)	-
463	490504.23	2175696.09	GPS - технологии. Mt=0.1 (вычислено с использованием программного обеспечения)	-
464	490512.01	2175717.08	GPS - технологии. Mt=0.1 (вычислено с использованием программного обеспечения)	-
465	490504.14	2175727.46	GPS - технологии. Mt=0.1 (вычислено с использованием программного обеспечения)	-
466	490490.58	2175746.38	GPS - технологии. Mt=0.1 (вычислено с использованием программного обеспечения)	-
467	490516.18	2175765.29	GPS - технологии. Mt=0.1 (вычислено с использованием программного обеспечения)	-
468	490519.94	2175760.25	GPS - технологии. Mt=0.1 (вычислено с использованием программного обеспечения)	-
469	490538.73	2175771.90	GPS - технологии. Mt=0.1 (вычислено с использованием программного обеспечения)	-
470	490560.15	2175787.86	GPS - технологии. Mt=0.1 (вычислено с использованием программного обеспечения)	-
471	490589.29	2175805.43	GPS - технологии. Mt=0.1 (вычислено с использованием программного обеспечения)	-
472	490607.72	2175780.16	GPS - технологии. Mt=0.1 (вычислено с использованием программного обеспечения)	-
473	490609.15	2175780.27	GPS - технологии. Mt=0.1 (вычислено с использованием программного обеспечения)	-

КАРТА (ПЛАН)**Граница охранной зоны памятника природы «Овраг Верхний Судок с родниками, бровками и отвершками (Брянские балки) в г. Брянске» Брянской области**

(наименование объекта землеустройства)

Сведения о местоположении границ объекта землеустройства

474	490623.82	2175784.66	GPS - технологии. Mt=0.1 (вычислено с использованием программного обеспечения)	-
475	490649.57	2175805.27	GPS - технологии. Mt=0.1 (вычислено с использованием программного обеспечения)	-
476	490651.84	2175813.07	GPS - технологии. Mt=0.1 (вычислено с использованием программного обеспечения)	-
477	490730.26	2175871.76	GPS - технологии. Mt=0.1 (вычислено с использованием программного обеспечения)	-
478	490746.37	2175864.24	GPS - технологии. Mt=0.1 (вычислено с использованием программного обеспечения)	-
479	490852.96	2175940.38	GPS - технологии. Mt=0.1 (вычислено с использованием программного обеспечения)	-
480	490856.71	2175944.21	GPS - технологии. Mt=0.1 (вычислено с использованием программного обеспечения)	-
481	490859.46	2175947.80	GPS - технологии. Mt=0.1 (вычислено с использованием программного обеспечения)	-
482	490868.42	2175960.80	GPS - технологии. Mt=0.1 (вычислено с использованием программного обеспечения)	-
483	490872.71	2175965.80	GPS - технологии. Mt=0.1 (вычислено с использованием программного обеспечения)	-
484	490874.75	2175969.84	GPS - технологии. Mt=0.1 (вычислено с использованием программного обеспечения)	-
485	490875.54	2175974.01	GPS - технологии. Mt=0.1 (вычислено с использованием программного обеспечения)	-
486	490879.62	2176001.90	GPS - технологии. Mt=0.1 (вычислено с использованием программного обеспечения)	-
487	490888.50	2176008.51	GPS - технологии. Mt=0.1 (вычислено с использованием программного обеспечения)	-
488	490901.22	2176011.65	GPS - технологии. Mt=0.1 (вычислено с использованием программного обеспечения)	-

КАРТА (ПЛАН)				
<u>Граница охранной зоны памятника природы «Овраг Верхний Судок с родниками, бровками и отвершками (Брянские балки) в г. Брянске» Брянской области</u>				
(наименование объекта землеустройства)				
Сведения о местоположении границ объекта землеустройства				
489	490912.88	2176007.71	GPS - технологии. Mt=0.1 (вычислено с использованием программного обеспечения)	-
490	490914.87	2175997.10	GPS - технологии. Mt=0.1 (вычислено с использованием программного обеспечения)	-
491	490918.31	2175987.22	GPS - технологии. Mt=0.1 (вычислено с использованием программного обеспечения)	-
492	490943.25	2175972.69	GPS - технологии. Mt=0.1 (вычислено с использованием программного обеспечения)	-
493	490950.77	2175966.39	GPS - технологии. Mt=0.1 (вычислено с использованием программного обеспечения)	-
494	490949.57	2175954.32	GPS - технологии. Mt=0.1 (вычислено с использованием программного обеспечения)	-
495	490945.98	2175941.22	GPS - технологии. Mt=0.1 (вычислено с использованием программного обеспечения)	-
496	490947.77	2175924.53	GPS - технологии. Mt=0.1 (вычислено с использованием программного обеспечения)	-
497	490948.21	2175903.41	GPS - технологии. Mt=0.1 (вычислено с использованием программного обеспечения)	-
498	490948.25	2175901.91	GPS - технологии. Mt=0.1 (вычислено с использованием программного обеспечения)	-
499	490942.03	2175886.42	GPS - технологии. Mt=0.1 (вычислено с использованием программного обеспечения)	-
500	490934.70	2175879.95	GPS - технологии. Mt=0.1 (вычислено с использованием программного обеспечения)	-
501	490931.02	2175876.75	GPS - технологии. Mt=0.1 (вычислено с использованием программного обеспечения)	-
502	490977.88	2175811.90	GPS - технологии. Mt=0.1 (вычислено с использованием программного обеспечения)	-
503	490871.89	2175738.12	GPS - технологии. Mt=0.1 (вычислено с использованием программного обеспечения)	-

КАРТА (ПЛАН)**Граница охранной зоны памятника природы «Овраг Верхний Судок с родниками, бровками и отвершками (Брянские балки) в г. Брянске» Брянской области**

(наименование объекта землеустройства)

Сведения о местоположении границ объекта землеустройства

504	490825.27	2175748.72	GPS - технологии. Mt=0.1 (вычислено с использованием программного обеспечения)	-
505	490825.78	2175746.41	GPS - технологии. Mt=0.1 (вычислено с использованием программного обеспечения)	-
506	490832.07	2175729.11	GPS - технологии. Mt=0.1 (вычислено с использованием программного обеспечения)	-
507	490825.68	2175711.80	GPS - технологии. Mt=0.1 (вычислено с использованием программного обеспечения)	-
508	490807.76	2175698.48	GPS - технологии. Mt=0.1 (вычислено с использованием программного обеспечения)	-
509	490795.90	2175699.82	GPS - технологии. Mt=0.1 (вычислено с использованием программного обеспечения)	-
510	490775.62	2175708.65	GPS - технологии. Mt=0.1 (вычислено с использованием программного обеспечения)	-
511	490755.54	2175707.08	GPS - технологии. Mt=0.1 (вычислено с использованием программного обеспечения)	-
512	490741.19	2175692.13	GPS - технологии. Mt=0.1 (вычислено с использованием программного обеспечения)	-
513	490717.61	2175682.93	GPS - технологии. Mt=0.1 (вычислено с использованием программного обеспечения)	-
514	490662.19	2175671.49	GPS - технологии. Mt=0.1 (вычислено с использованием программного обеспечения)	-
515	490654.18	2175669.52	GPS - технологии. Mt=0.1 (вычислено с использованием программного обеспечения)	-
516	490655.79	2175662.96	GPS - технологии. Mt=0.1 (вычислено с использованием программного обеспечения)	-
517	490658.07	2175642.44	GPS - технологии. Mt=0.1 (вычислено с использованием программного обеспечения)	-
518	490675.47	2175642.82	GPS - технологии. Mt=0.1 (вычислено с использованием программного обеспечения)	-

КАРТА (ПЛАН)				
<u>Граница охранной зоны памятника природы «Овраг Верхний Судок с родниками, бровками и отвершками (Брянские балки) в г. Брянске» Брянской области</u>				
(наименование объекта землеустройства)				
Сведения о местоположении границ объекта землеустройства				
519	490720.68	2175627.47	GPS - технологии. Mt=0.1 (вычислено с использованием программного обеспечения)	-
520	490735.56	2175598.42	GPS - технологии. Mt=0.1 (вычислено с использованием программного обеспечения)	-
521	490711.26	2175581.34	GPS - технологии. Mt=0.1 (вычислено с использованием программного обеспечения)	-
522	490713.89	2175548.54	GPS - технологии. Mt=0.1 (вычислено с использованием программного обеспечения)	-
523	490708.14	2175546.26	GPS - технологии. Mt=0.1 (вычислено с использованием программного обеспечения)	-
524	490694.03	2175538.50	GPS - технологии. Mt=0.1 (вычислено с использованием программного обеспечения)	-
525	490685.50	2175532.07	GPS - технологии. Mt=0.1 (вычислено с использованием программного обеспечения)	-
526	490676.35	2175527.61	GPS - технологии. Mt=0.1 (вычислено с использованием программного обеспечения)	-
527	490672.29	2175525.38	GPS - технологии. Mt=0.1 (вычислено с использованием программного обеспечения)	-
528	490671.63	2175524.45	GPS - технологии. Mt=0.1 (вычислено с использованием программного обеспечения)	-
529	490668.56	2175520.11	GPS - технологии. Mt=0.1 (вычислено с использованием программного обеспечения)	-
530	490663.91	2175523.23	GPS - технологии. Mt=0.1 (вычислено с использованием программного обеспечения)	-
531	490663.26	2175519.44	GPS - технологии. Mt=0.1 (вычислено с использованием программного обеспечения)	-
532	490667.13	2175512.32	GPS - технологии. Mt=0.1 (вычислено с использованием программного обеспечения)	-
533	490668.32	2175506.39	GPS - технологии. Mt=0.1 (вычислено с использованием программного обеспечения)	-

КАРТА (ПЛАН)**Граница охранной зоны памятника природы «Овраг Верхний Судок с родниками, бровками и отвершками (Брянские балки) в г. Брянске» Брянской области**

(наименование объекта землеустройства)

Сведения о местоположении границ объекта землеустройства

534	490671.15	2175498.85	GPS - технологии. Mt=0.1 (вычислено с использованием программного обеспечения)	-
535	490672.60	2175494.33	GPS - технологии. Mt=0.1 (вычислено с использованием программного обеспечения)	-
536	490683.58	2175464.85	GPS - технологии. Mt=0.1 (вычислено с использованием программного обеспечения)	-
537	490684.48	2175461.80	GPS - технологии. Mt=0.1 (вычислено с использованием программного обеспечения)	-
538	490652.69	2175451.04	GPS - технологии. Mt=0.1 (вычислено с использованием программного обеспечения)	-
539	490608.80	2175555.06	GPS - технологии. Mt=0.1 (вычислено с использованием программного обеспечения)	-
540	490606.01	2175560.86	GPS - технологии. Mt=0.1 (вычислено с использованием программного обеспечения)	-
541	490604.73	2175563.52	GPS - технологии. Mt=0.1 (вычислено с использованием программного обеспечения)	-
542	490598.83	2175575.91	GPS - технологии. Mt=0.1 (вычислено с использованием программного обеспечения)	-
543	490545.02	2175565.21	GPS - технологии. Mt=0.1 (вычислено с использованием программного обеспечения)	-
544	490542.27	2175581.55	GPS - технологии. Mt=0.1 (вычислено с использованием программного обеспечения)	-
545	490533.88	2175608.34	GPS - технологии. Mt=0.1 (вычислено с использованием программного обеспечения)	-
546	490514.10	2175602.76	GPS - технологии. Mt=0.1 (вычислено с использованием программного обеспечения)	-
547	490511.08	2175582.87	GPS - технологии. Mt=0.1 (вычислено с использованием программного обеспечения)	-
548	490502.59	2175579.05	GPS - технологии. Mt=0.1 (вычислено с использованием программного обеспечения)	-

КАРТА (ПЛАН)				
<u>Граница охранной зоны памятника природы «Овраг Верхний Судок с родниками, бровками и отвершками (Брянские балки) в г. Брянске» Брянской области</u>				
(наименование объекта землеустройства)				
Сведения о местоположении границ объекта землеустройства				
549	490502.33	2175564.16	GPS - технологии. Mt=0.1 (вычислено с использованием программного обеспечения)	-
550	490478.13	2175550.58	GPS - технологии. Mt=0.1 (вычислено с использованием программного обеспечения)	-
551	490475.24	2175543.82	GPS - технологии. Mt=0.1 (вычислено с использованием программного обеспечения)	-
552	490451.99	2175536.99	GPS - технологии. Mt=0.1 (вычислено с использованием программного обеспечения)	-
553	490427.53	2175526.90	GPS - технологии. Mt=0.1 (вычислено с использованием программного обеспечения)	-
554	490421.57	2175514.36	GPS - технологии. Mt=0.1 (вычислено с использованием программного обеспечения)	-
555	490404.13	2175494.46	GPS - технологии. Mt=0.1 (вычислено с использованием программного обеспечения)	-
556	490384.33	2175489.74	GPS - технологии. Mt=0.1 (вычислено с использованием программного обеспечения)	-
557	490349.25	2175470.29	GPS - технологии. Mt=0.1 (вычислено с использованием программного обеспечения)	-
558	490300.22	2175486.48	GPS - технологии. Mt=0.1 (вычислено с использованием программного обеспечения)	-
559	490282.95	2175492.19	GPS - технологии. Mt=0.1 (вычислено с использованием программного обеспечения)	-
560	490249.82	2175499.28	GPS - технологии. Mt=0.1 (вычислено с использованием программного обеспечения)	-
561	490202.96	2175498.15	GPS - технологии. Mt=0.1 (вычислено с использованием программного обеспечения)	-
562	490140.58	2175498.89	GPS - технологии. Mt=0.1 (вычислено с использованием программного обеспечения)	-
563	490093.75	2175493.44	GPS - технологии. Mt=0.1 (вычислено с использованием программного обеспечения)	-

КАРТА (ПЛАН)

Граница охранной зоны памятника природы «Овраг Верхний Судок с родниками, бровками и отвершками (Брянские балки) в г. Брянске» Брянской области

(наименование объекта землеустройства)

Сведения о местоположении границ объекта землеустройства

564	490097.67	2175487.81	GPS - технологии. Mt=0.1 (вычислено с использованием программного обеспечения)	-
565	490106.14	2175475.36	GPS - технологии. Mt=0.1 (вычислено с использованием программного обеспечения)	-
566	490114.16	2175463.61	GPS - технологии. Mt=0.1 (вычислено с использованием программного обеспечения)	-
567	490116.07	2175460.18	GPS - технологии. Mt=0.1 (вычислено с использованием программного обеспечения)	-
568	490119.48	2175452.64	GPS - технологии. Mt=0.1 (вычислено с использованием программного обеспечения)	-
569	490117.00	2175438.61	GPS - технологии. Mt=0.1 (вычислено с использованием программного обеспечения)	-
570	490116.93	2175438.14	GPS - технологии. Mt=0.1 (вычислено с использованием программного обеспечения)	-
571	490118.01	2175430.00	GPS - технологии. Mt=0.1 (вычислено с использованием программного обеспечения)	-
572	490118.06	2175426.67	GPS - технологии. Mt=0.1 (вычислено с использованием программного обеспечения)	-
573	490124.12	2175415.12	GPS - технологии. Mt=0.1 (вычислено с использованием программного обеспечения)	-
574	490125.87	2175406.62	GPS - технологии. Mt=0.1 (вычислено с использованием программного обеспечения)	-
575	490138.59	2175387.91	GPS - технологии. Mt=0.1 (вычислено с использованием программного обеспечения)	-
576	490140.86	2175387.97	GPS - технологии. Mt=0.1 (вычислено с использованием программного обеспечения)	-
577	490144.18	2175384.30	GPS - технологии. Mt=0.1 (вычислено с использованием программного обеспечения)	-
578	490144.48	2175383.22	GPS - технологии. Mt=0.1 (вычислено с использованием программного обеспечения)	-

КАРТА (ПЛАН)				
<u>Граница охранной зоны памятника природы «Овраг Верхний Судок с родниками, бровками и отвершками (Брянские балки) в г. Брянске» Брянской области</u>				
(наименование объекта землеустройства)				
Сведения о местоположении границ объекта землеустройства				
579	490149.42	2175377.91	GPS - технологии. Mt=0.1 (вычислено с использованием программного обеспечения)	-
580	490167.58	2175366.41	GPS - технологии. Mt=0.1 (вычислено с использованием программного обеспечения)	-
581	490161.98	2175355.13	GPS - технологии. Mt=0.1 (вычислено с использованием программного обеспечения)	-
582	490175.15	2175321.08	GPS - технологии. Mt=0.1 (вычислено с использованием программного обеспечения)	-
583	490280.93	2175265.66	GPS - технологии. Mt=0.1 (вычислено с использованием программного обеспечения)	-
584	490343.77	2175260.42	GPS - технологии. Mt=0.1 (вычислено с использованием программного обеспечения)	-
585	490330.56	2175227.31	GPS - технологии. Mt=0.1 (вычислено с использованием программного обеспечения)	-
586	490331.51	2175226.70	GPS - технологии. Mt=0.1 (вычислено с использованием программного обеспечения)	-
587	490346.79	2175217.29	GPS - технологии. Mt=0.1 (вычислено с использованием программного обеспечения)	-
588	490348.40	2175216.37	GPS - технологии. Mt=0.1 (вычислено с использованием программного обеспечения)	-
589	490367.16	2175214.27	GPS - технологии. Mt=0.1 (вычислено с использованием программного обеспечения)	-
590	490389.08	2175202.30	GPS - технологии. Mt=0.1 (вычислено с использованием программного обеспечения)	-
591	490392.10	2175209.58	GPS - технологии. Mt=0.1 (вычислено с использованием программного обеспечения)	-
592	490460.69	2175206.92	GPS - технологии. Mt=0.1 (вычислено с использованием программного обеспечения)	-
593	490544.35	2175214.11	GPS - технологии. Mt=0.1 (вычислено с использованием программного обеспечения)	-

КАРТА (ПЛАН)**Граница охранной зоны памятника природы «Овраг Верхний Судок с родниками, бровками и отвершками (Брянские балки) в г. Брянске» Брянской области**

(наименование объекта землеустройства)

Сведения о местоположении границ объекта землеустройства

594	490580.10	2175212.25	GPS - технологии. Mt=0.1 (вычислено с использованием программного обеспечения)	-
595	490583.57	2175216.59	GPS - технологии. Mt=0.1 (вычислено с использованием программного обеспечения)	-
596	490596.43	2175223.20	GPS - технологии. Mt=0.1 (вычислено с использованием программного обеспечения)	-
597	490608.16	2175229.35	GPS - технологии. Mt=0.1 (вычислено с использованием программного обеспечения)	-
598	490632.43	2175241.11	GPS - технологии. Mt=0.1 (вычислено с использованием программного обеспечения)	-
599	490636.65	2175243.02	GPS - технологии. Mt=0.1 (вычислено с использованием программного обеспечения)	-
600	490655.13	2175252.28	GPS - технологии. Mt=0.1 (вычислено с использованием программного обеспечения)	-
601	490664.59	2175256.73	GPS - технологии. Mt=0.1 (вычислено с использованием программного обеспечения)	-
602	490686.38	2175213.87	GPS - технологии. Mt=0.1 (вычислено с использованием программного обеспечения)	-
603	490741.23	2175224.24	GPS - технологии. Mt=0.1 (вычислено с использованием программного обеспечения)	-
604	490744.13	2175214.91	GPS - технологии. Mt=0.1 (вычислено с использованием программного обеспечения)	-
605	490749.62	2175199.86	GPS - технологии. Mt=0.1 (вычислено с использованием программного обеспечения)	-
606	490750.92	2175196.08	GPS - технологии. Mt=0.1 (вычислено с использованием программного обеспечения)	-
607	490751.30	2175196.21	GPS - технологии. Mt=0.1 (вычислено с использованием программного обеспечения)	-
608	490762.83	2175169.80	GPS - технологии. Mt=0.1 (вычислено с использованием программного обеспечения)	-

КАРТА (ПЛАН)				
<u>Граница охранной зоны памятника природы «Овраг Верхний Судок с родниками, бровками и отвершками (Брянские балки) в г. Брянске» Брянской области</u>				
(наименование объекта землеустройства)				
Сведения о местоположении границ объекта землеустройства				
609	490765.03	2175163.43	GPS - технологии. Mt=0.1 (вычислено с использованием программного обеспечения)	-
610	490766.71	2175163.01	GPS - технологии. Mt=0.1 (вычислено с использованием программного обеспечения)	-
611	490783.39	2175167.11	GPS - технологии. Mt=0.1 (вычислено с использованием программного обеспечения)	-
612	490787.26	2175152.03	GPS - технологии. Mt=0.1 (вычислено с использованием программного обеспечения)	-
613	490788.42	2175149.14	GPS - технологии. Mt=0.1 (вычислено с использованием программного обеспечения)	-
614	490789.91	2175147.28	GPS - технологии. Mt=0.1 (вычислено с использованием программного обеспечения)	-
615	490791.49	2175144.88	GPS - технологии. Mt=0.1 (вычислено с использованием программного обеспечения)	-
616	490793.91	2175132.94	GPS - технологии. Mt=0.1 (вычислено с использованием программного обеспечения)	-
617	490805.90	2175133.73	GPS - технологии. Mt=0.1 (вычислено с использованием программного обеспечения)	-
618	490818.26	2175117.25	GPS - технологии. Mt=0.1 (вычислено с использованием программного обеспечения)	-
619	490822.29	2175110.61	GPS - технологии. Mt=0.1 (вычислено с использованием программного обеспечения)	-
620	490823.51	2175108.60	GPS - технологии. Mt=0.1 (вычислено с использованием программного обеспечения)	-
621	490824.15	2175107.55	GPS - технологии. Mt=0.1 (вычислено с использованием программного обеспечения)	-
622	490825.59	2175104.93	GPS - технологии. Mt=0.1 (вычислено с использованием программного обеспечения)	-
623	490827.93	2175100.66	GPS - технологии. Mt=0.1 (вычислено с использованием программного обеспечения)	-

КАРТА (ПЛАН)

Граница охранной зоны памятника природы «Овраг Верхний Судок с родниками, бровками и отвершками (Брянские балки) в г. Брянске» Брянской области

(наименование объекта землеустройства)

Сведения о местоположении границ объекта землеустройства

624	490835.39	2175086.82	GPS - технологии. Mt=0.1 (вычислено с использованием программного обеспечения)	-
625	490843.14	2175072.38	GPS - технологии. Mt=0.1 (вычислено с использованием программного обеспечения)	-
626	490844.62	2175073.37	GPS - технологии. Mt=0.1 (вычислено с использованием программного обеспечения)	-
627	490864.29	2175067.92	GPS - технологии. Mt=0.1 (вычислено с использованием программного обеспечения)	-
628	490891.02	2175062.40	GPS - технологии. Mt=0.1 (вычислено с использованием программного обеспечения)	-
629	490908.47	2175057.68	GPS - технологии. Mt=0.1 (вычислено с использованием программного обеспечения)	-
630	490927.69	2175041.61	GPS - технологии. Mt=0.1 (вычислено с использованием программного обеспечения)	-
631	490997.31	2175082.83	GPS - технологии. Mt=0.1 (вычислено с использованием программного обеспечения)	-
632	491128.47	2175158.60	GPS - технологии. Mt=0.1 (вычислено с использованием программного обеспечения)	-
633	491154.69	2175111.92	GPS - технологии. Mt=0.1 (вычислено с использованием программного обеспечения)	-
634	491177.33	2175117.19	GPS - технологии. Mt=0.1 (вычислено с использованием программного обеспечения)	-
635	491181.41	2175111.30	GPS - технологии. Mt=0.1 (вычислено с использованием программного обеспечения)	-
636	491207.99	2175125.60	GPS - технологии. Mt=0.1 (вычислено с использованием программного обеспечения)	-
637	491211.42	2175120.26	GPS - технологии. Mt=0.1 (вычислено с использованием программного обеспечения)	-
638	491224.48	2175101.48	GPS - технологии. Mt=0.1 (вычислено с использованием программного обеспечения)	-

КАРТА (ПЛАН)				
<u>Граница охранной зоны памятника природы «Овраг Верхний Судок с родниками, бровками и отвершками (Брянские балки) в г. Брянске» Брянской области</u>				
(наименование объекта землеустройства)				
Сведения о местоположении границ объекта землеустройства				
639	491225.97	2175099.28	GPS - технологии. Mt=0.1 (вычислено с использованием программного обеспечения)	-
640	491229.79	2175092.48	GPS - технологии. Mt=0.1 (вычислено с использованием программного обеспечения)	-
641	491234.68	2175081.70	GPS - технологии. Mt=0.1 (вычислено с использованием программного обеспечения)	-
642	491235.24	2175079.48	GPS - технологии. Mt=0.1 (вычислено с использованием программного обеспечения)	-
643	491227.96	2175081.48	GPS - технологии. Mt=0.1 (вычислено с использованием программного обеспечения)	-
644	491225.23	2175083.96	GPS - технологии. Mt=0.1 (вычислено с использованием программного обеспечения)	-
645	491223.80	2175084.56	GPS - технологии. Mt=0.1 (вычислено с использованием программного обеспечения)	-
646	491223.06	2175084.75	GPS - технологии. Mt=0.1 (вычислено с использованием программного обеспечения)	-
647	491221.05	2175085.24	GPS - технологии. Mt=0.1 (вычислено с использованием программного обеспечения)	-
648	491214.99	2175084.89	GPS - технологии. Mt=0.1 (вычислено с использованием программного обеспечения)	-
649	491208.78	2175086.47	GPS - технологии. Mt=0.1 (вычислено с использованием программного обеспечения)	-
650	491162.91	2175063.99	GPS - технологии. Mt=0.1 (вычислено с использованием программного обеспечения)	-
651	491124.97	2175036.35	GPS - технологии. Mt=0.1 (вычислено с использованием программного обеспечения)	-
652	491099.61	2175009.97	GPS - технологии. Mt=0.1 (вычислено с использованием программного обеспечения)	-
653	491105.03	2175001.92	GPS - технологии. Mt=0.1 (вычислено с использованием программного обеспечения)	-

КАРТА (ПЛАН)**Граница охранной зоны памятника природы «Овраг Верхний Судок с родниками, бровками и отвершками (Брянские балки) в г. Брянске» Брянской области**

(наименование объекта землеустройства)

Сведения о местоположении границ объекта землеустройства

654	491111.88	2174990.55	GPS - технологии. Mt=0.1 (вычислено с использованием программного обеспечения)	-
655	491113.96	2174991.15	GPS - технологии. Mt=0.1 (вычислено с использованием программного обеспечения)	-
656	491126.62	2174970.33	GPS - технологии. Mt=0.1 (вычислено с использованием программного обеспечения)	-
657	491130.22	2174964.22	GPS - технологии. Mt=0.1 (вычислено с использованием программного обеспечения)	-
658	491134.55	2174962.88	GPS - технологии. Mt=0.1 (вычислено с использованием программного обеспечения)	-
659	491162.08	2174908.35	GPS - технологии. Mt=0.1 (вычислено с использованием программного обеспечения)	-
660	491202.75	2174927.81	GPS - технологии. Mt=0.1 (вычислено с использованием программного обеспечения)	-
661	491287.77	2174968.49	GPS - технологии. Mt=0.1 (вычислено с использованием программного обеспечения)	-
662	491312.35	2174991.64	GPS - технологии. Mt=0.1 (вычислено с использованием программного обеспечения)	-
663	491319.77	2174997.98	GPS - технологии. Mt=0.1 (вычислено с использованием программного обеспечения)	-
664	491327.08	2175002.76	GPS - технологии. Mt=0.1 (вычислено с использованием программного обеспечения)	-
665	491344.50	2175012.05	GPS - технологии. Mt=0.1 (вычислено с использованием программного обеспечения)	-
666	491361.98	2175024.19	GPS - технологии. Mt=0.1 (вычислено с использованием программного обеспечения)	-
667	491381.38	2175033.95	GPS - технологии. Mt=0.1 (вычислено с использованием программного обеспечения)	-
668	491403.53	2175032.36	GPS - технологии. Mt=0.1 (вычислено с использованием программного обеспечения)	-

КАРТА (ПЛАН)				
<u>Граница охранной зоны памятника природы «Овраг Верхний Судок с родниками, бровками и отвершками (Брянские балки) в г. Брянске» Брянской области</u>				
(наименование объекта землеустройства)				
Сведения о местоположении границ объекта землеустройства				
669	491415.53	2175035.25	GPS - технологии. Mt=0.1 (вычислено с использованием программного обеспечения)	-
670	491417.59	2175032.11	GPS - технологии. Mt=0.1 (вычислено с использованием программного обеспечения)	-
671	491382.32	2175011.58	GPS - технологии. Mt=0.1 (вычислено с использованием программного обеспечения)	-
672	491343.66	2174970.53	GPS - технологии. Mt=0.1 (вычислено с использованием программного обеспечения)	-
673	491328.92	2174951.50	GPS - технологии. Mt=0.1 (вычислено с использованием программного обеспечения)	-
674	491311.23	2174935.75	GPS - технологии. Mt=0.1 (вычислено с использованием программного обеспечения)	-
675	491307.15	2174904.13	GPS - технологии. Mt=0.1 (вычислено с использованием программного обеспечения)	-
676	491295.06	2174882.91	GPS - технологии. Mt=0.1 (вычислено с использованием программного обеспечения)	-
677	491309.12	2174860.86	GPS - технологии. Mt=0.1 (вычислено с использованием программного обеспечения)	-
678	491386.60	2174845.86	GPS - технологии. Mt=0.1 (вычислено с использованием программного обеспечения)	-
679	491412.76	2174875.34	GPS - технологии. Mt=0.1 (вычислено с использованием программного обеспечения)	-
680	491439.10	2174899.76	GPS - технологии. Mt=0.1 (вычислено с использованием программного обеспечения)	-
681	491445.99	2174892.85	GPS - технологии. Mt=0.1 (вычислено с использованием программного обеспечения)	-
682	491436.05	2174875.85	GPS - технологии. Mt=0.1 (вычислено с использованием программного обеспечения)	-
683	491427.22	2174863.61	GPS - технологии. Mt=0.1 (вычислено с использованием программного обеспечения)	-

КАРТА (ПЛАН)**Граница охранной зоны памятника природы «Овраг Верхний Судок с родниками, бровками и отвершками (Брянские балки) в г. Брянске» Брянской области**

(наименование объекта землеустройства)

Сведения о местоположении границ объекта землеустройства

684	491423.93	2174860.25	GPS - технологии. Mt=0.1 (вычислено с использованием программного обеспечения)	-
685	491410.18	2174843.43	GPS - технологии. Mt=0.1 (вычислено с использованием программного обеспечения)	-
686	491428.31	2174825.55	GPS - технологии. Mt=0.1 (вычислено с использованием программного обеспечения)	-
687	491435.84	2174832.50	GPS - технологии. Mt=0.1 (вычислено с использованием программного обеспечения)	-
688	491466.12	2174800.93	GPS - технологии. Mt=0.1 (вычислено с использованием программного обеспечения)	-
689	491544.83	2174767.84	GPS - технологии. Mt=0.1 (вычислено с использованием программного обеспечения)	-
690	491557.81	2174779.09	GPS - технологии. Mt=0.1 (вычислено с использованием программного обеспечения)	-
691	491558.24	2174796.60	GPS - технологии. Mt=0.1 (вычислено с использованием программного обеспечения)	-
692	491585.62	2174809.18	GPS - технологии. Mt=0.1 (вычислено с использованием программного обеспечения)	-
693	491588.95	2174810.56	GPS - технологии. Mt=0.1 (вычислено с использованием программного обеспечения)	-
694	491592.26	2174807.37	GPS - технологии. Mt=0.1 (вычислено с использованием программного обеспечения)	-
695	491597.83	2174812.86	GPS - технологии. Mt=0.1 (вычислено с использованием программного обеспечения)	-
696	491597.47	2174813.46	GPS - технологии. Mt=0.1 (вычислено с использованием программного обеспечения)	-
697	491612.25	2174822.50	GPS - технологии. Mt=0.1 (вычислено с использованием программного обеспечения)	-
698	491617.51	2174826.13	GPS - технологии. Mt=0.1 (вычислено с использованием программного обеспечения)	-

КАРТА (ПЛАН)				
<u>Граница охранной зоны памятника природы «Овраг Верхний Судок с родниками, бровками и отвершками (Брянские балки) в г. Брянске» Брянской области</u>				
(наименование объекта землеустройства)				
Сведения о местоположении границ объекта землеустройства				
699	491621.61	2174828.59	GPS - технологии. Mt=0.1 (вычислено с использованием программного обеспечения)	-
700	491624.61	2174830.42	GPS - технологии. Mt=0.1 (вычислено с использованием программного обеспечения)	-
701	491639.67	2174839.72	GPS - технологии. Mt=0.1 (вычислено с использованием программного обеспечения)	-
702	491661.20	2174853.03	GPS - технологии. Mt=0.1 (вычислено с использованием программного обеспечения)	-
703	491667.07	2174856.66	GPS - технологии. Mt=0.1 (вычислено с использованием программного обеспечения)	-
704	491677.58	2174863.15	GPS - технологии. Mt=0.1 (вычислено с использованием программного обеспечения)	-
705	491678.37	2174863.64	GPS - технологии. Mt=0.1 (вычислено с использованием программного обеспечения)	-
706	491691.23	2174867.56	GPS - технологии. Mt=0.1 (вычислено с использованием программного обеспечения)	-
707	491694.66	2174867.42	GPS - технологии. Mt=0.1 (вычислено с использованием программного обеспечения)	-
708	491696.74	2174865.80	GPS - технологии. Mt=0.1 (вычислено с использованием программного обеспечения)	-
709	491704.89	2174854.26	GPS - технологии. Mt=0.1 (вычислено с использованием программного обеспечения)	-
710	491717.73	2174839.58	GPS - технологии. Mt=0.1 (вычислено с использованием программного обеспечения)	-
711	491715.46	2174806.39	GPS - технологии. Mt=0.1 (вычислено с использованием программного обеспечения)	-
712	491716.90	2174803.41	GPS - технологии. Mt=0.1 (вычислено с использованием программного обеспечения)	-
713	491730.62	2174801.97	GPS - технологии. Mt=0.1 (вычислено с использованием программного обеспечения)	-

КАРТА (ПЛАН)**Граница охранной зоны памятника природы «Овраг Верхний Судок с родниками, бровками и отвершками (Брянские балки) в г. Брянске» Брянской области**

(наименование объекта землеустройства)

Сведения о местоположении границ объекта землеустройства

714	491735.88	2174794.64	GPS - технологии. Mt=0.1 (вычислено с использованием программного обеспечения)	-
715	491740.25	2174797.53	GPS - технологии. Mt=0.1 (вычислено с использованием программного обеспечения)	-
716	491741.04	2174796.33	GPS - технологии. Mt=0.1 (вычислено с использованием программного обеспечения)	-
717	491740.00	2174794.44	GPS - технологии. Mt=0.1 (вычислено с использованием программного обеспечения)	-
718	491734.26	2174784.09	GPS - технологии. Mt=0.1 (вычислено с использованием программного обеспечения)	-
719	491737.29	2174781.87	GPS - технологии. Mt=0.1 (вычислено с использованием программного обеспечения)	-
720	491736.29	2174780.02	GPS - технологии. Mt=0.1 (вычислено с использованием программного обеспечения)	-
721	491734.33	2174775.94	GPS - технологии. Mt=0.1 (вычислено с использованием программного обеспечения)	-
722	491734.14	2174775.34	GPS - технологии. Mt=0.1 (вычислено с использованием программного обеспечения)	-
723	491733.94	2174774.68	GPS - технологии. Mt=0.1 (вычислено с использованием программного обеспечения)	-
724	491730.93	2174776.17	GPS - технологии. Mt=0.1 (вычислено с использованием программного обеспечения)	-
725	491726.45	2174770.91	GPS - технологии. Mt=0.1 (вычислено с использованием программного обеспечения)	-
726	491723.60	2174766.41	GPS - технологии. Mt=0.1 (вычислено с использованием программного обеспечения)	-
727	491725.14	2174765.43	GPS - технологии. Mt=0.1 (вычислено с использованием программного обеспечения)	-
728	491728.17	2174763.99	GPS - технологии. Mt=0.1 (вычислено с использованием программного обеспечения)	-

КАРТА (ПЛАН)				
<u>Граница охранной зоны памятника природы «Овраг Верхний Судок с родниками, бровками и отвершками (Брянские балки) в г. Брянске» Брянской области</u>				
(наименование объекта землеустройства)				
Сведения о местоположении границ объекта землеустройства				
729	491733.19	2174761.83	GPS - технологии. Mt=0.1 (вычислено с использованием программного обеспечения)	-
730	491745.50	2174757.51	GPS - технологии. Mt=0.1 (вычислено с использованием программного обеспечения)	-
731	491744.25	2174753.86	GPS - технологии. Mt=0.1 (вычислено с использованием программного обеспечения)	-
732	491738.44	2174736.54	GPS - технологии. Mt=0.1 (вычислено с использованием программного обеспечения)	-
733	491747.35	2174728.81	GPS - технологии. Mt=0.1 (вычислено с использованием программного обеспечения)	-
734	491749.91	2174723.89	GPS - технологии. Mt=0.1 (вычислено с использованием программного обеспечения)	-
735	491751.95	2174722.46	GPS - технологии. Mt=0.1 (вычислено с использованием программного обеспечения)	-
736	491739.53	2174712.92	GPS - технологии. Mt=0.1 (вычислено с использованием программного обеспечения)	-
737	491727.28	2174705.47	GPS - технологии. Mt=0.1 (вычислено с использованием программного обеспечения)	-
738	491724.53	2174692.82	GPS - технологии. Mt=0.1 (вычислено с использованием программного обеспечения)	-
739	491722.13	2174687.19	GPS - технологии. Mt=0.1 (вычислено с использованием программного обеспечения)	-
740	491720.47	2174683.09	GPS - технологии. Mt=0.1 (вычислено с использованием программного обеспечения)	-
741	491720.20	2174678.07	GPS - технологии. Mt=0.1 (вычислено с использованием программного обеспечения)	-
742	491719.54	2174673.86	GPS - технологии. Mt=0.1 (вычислено с использованием программного обеспечения)	-
743	491711.54	2174676.98	GPS - технологии. Mt=0.1 (вычислено с использованием программного обеспечения)	-

КАРТА (ПЛАН)

Граница охранной зоны памятника природы «Овраг Верхний Судок с родниками, бровками и отвершками (Брянские балки) в г. Брянске» Брянской области

(наименование объекта землеустройства)

Сведения о местоположении границ объекта землеустройства

744	491702.57	2174682.60	GPS - технологии. Mt=0.1 (вычислено с использованием программного обеспечения)	-
745	491691.19	2174677.72	GPS - технологии. Mt=0.1 (вычислено с использованием программного обеспечения)	-
746	491684.18	2174672.01	GPS - технологии. Mt=0.1 (вычислено с использованием программного обеспечения)	-
747	491683.34	2174670.73	GPS - технологии. Mt=0.1 (вычислено с использованием программного обеспечения)	-
748	491681.26	2174667.56	GPS - технологии. Mt=0.1 (вычислено с использованием программного обеспечения)	-
749	491682.08	2174660.08	GPS - технологии. Mt=0.1 (вычислено с использованием программного обеспечения)	-
750	491685.76	2174650.93	GPS - технологии. Mt=0.1 (вычислено с использованием программного обеспечения)	-
751	491695.72	2174633.81	GPS - технологии. Mt=0.1 (вычислено с использованием программного обеспечения)	-
752	491699.60	2174629.75	GPS - технологии. Mt=0.1 (вычислено с использованием программного обеспечения)	-
753	491699.76	2174629.59	GPS - технологии. Mt=0.1 (вычислено с использованием программного обеспечения)	-
754	491712.96	2174614.90	GPS - технологии. Mt=0.1 (вычислено с использованием программного обеспечения)	-
755	491732.27	2174604.59	GPS - технологии. Mt=0.1 (вычислено с использованием программного обеспечения)	-
756	491717.01	2174586.18	GPS - технологии. Mt=0.1 (вычислено с использованием программного обеспечения)	-
757	491696.05	2174575.71	GPS - технологии. Mt=0.1 (вычислено с использованием программного обеспечения)	-
758	491690.06	2174591.80	GPS - технологии. Mt=0.1 (вычислено с использованием программного обеспечения)	-

КАРТА (ПЛАН)				
<u>Граница охранной зоны памятника природы «Овраг Верхний Судок с родниками, бровками и отвершками (Брянские балки) в г. Брянске» Брянской области</u>				
(наименование объекта землеустройства)				
Сведения о местоположении границ объекта землеустройства				
759	491651.90	2174616.25	GPS - технологии. Mt=0.1 (вычислено с использованием программного обеспечения)	-
760	491633.86	2174632.98	GPS - технологии. Mt=0.1 (вычислено с использованием программного обеспечения)	-
761	491630.76	2174636.09	GPS - технологии. Mt=0.1 (вычислено с использованием программного обеспечения)	-
762	491627.24	2174627.93	GPS - технологии. Mt=0.1 (вычислено с использованием программного обеспечения)	-
763	491608.20	2174641.38	GPS - технологии. Mt=0.1 (вычислено с использованием программного обеспечения)	-
764	491600.06	2174644.08	GPS - технологии. Mt=0.1 (вычислено с использованием программного обеспечения)	-
765	491596.02	2174641.96	GPS - технологии. Mt=0.1 (вычислено с использованием программного обеспечения)	-
766	491573.40	2174651.79	GPS - технологии. Mt=0.1 (вычислено с использованием программного обеспечения)	-
767	491549.07	2174660.69	GPS - технологии. Mt=0.1 (вычислено с использованием программного обеспечения)	-
768	491545.24	2174664.03	GPS - технологии. Mt=0.1 (вычислено с использованием программного обеспечения)	-
769	491535.72	2174673.17	GPS - технологии. Mt=0.1 (вычислено с использованием программного обеспечения)	-
770	491505.94	2174683.48	GPS - технологии. Mt=0.1 (вычислено с использованием программного обеспечения)	-
771	491511.06	2174699.04	GPS - технологии. Mt=0.1 (вычислено с использованием программного обеспечения)	-
772	491312.96	2174780.79	GPS - технологии. Mt=0.1 (вычислено с использованием программного обеспечения)	-
773	491282.13	2174790.14	GPS - технологии. Mt=0.1 (вычислено с использованием программного обеспечения)	-

КАРТА (ПЛАН)**Граница охранной зоны памятника природы «Овраг Верхний Судок с родниками, бровками и отвершками (Брянские балки) в г. Брянске» Брянской области**

(наименование объекта землеустройства)

Сведения о местоположении границ объекта землеустройства

774	491266.97	2174796.52	GPS - технологии. Mt=0.1 (вычислено с использованием программного обеспечения)	-
775	491261.33	2174798.01	GPS - технологии. Mt=0.1 (вычислено с использованием программного обеспечения)	-
776	491259.40	2174797.17	GPS - технологии. Mt=0.1 (вычислено с использованием программного обеспечения)	-
777	491255.46	2174794.35	GPS - технологии. Mt=0.1 (вычислено с использованием программного обеспечения)	-
778	491248.57	2174778.34	GPS - технологии. Mt=0.1 (вычислено с использованием программного обеспечения)	-
779	491240.26	2174783.85	GPS - технологии. Mt=0.1 (вычислено с использованием программного обеспечения)	-
780	491233.31	2174778.46	GPS - технологии. Mt=0.1 (вычислено с использованием программного обеспечения)	-
781	491209.75	2174770.86	GPS - технологии. Mt=0.1 (вычислено с использованием программного обеспечения)	-
782	491203.82	2174766.39	GPS - технологии. Mt=0.1 (вычислено с использованием программного обеспечения)	-
783	491209.90	2174761.80	GPS - технологии. Mt=0.1 (вычислено с использованием программного обеспечения)	-
784	491203.12	2174741.26	GPS - технологии. Mt=0.1 (вычислено с использованием программного обеспечения)	-
785	491202.98	2174739.82	GPS - технологии. Mt=0.1 (вычислено с использованием программного обеспечения)	-
786	491196.74	2174722.66	GPS - технологии. Mt=0.1 (вычислено с использованием программного обеспечения)	-
787	491196.06	2174719.17	GPS - технологии. Mt=0.1 (вычислено с использованием программного обеспечения)	-
788	491194.49	2174713.12	GPS - технологии. Mt=0.1 (вычислено с использованием программного обеспечения)	-

КАРТА (ПЛАН) Граница охранной зоны памятника природы «Овраг Верхний Судок с родниками, бровками и отвершками (Брянские балки) в г. Брянске» Брянской области (наименование объекта землеустройства)				
Сведения о местоположении границ объекта землеустройства				
789	491215.62	2174704.73	GPS - технологии. Mt=0.1 (вычислено с использованием программного обеспечения)	-
790	491213.82	2174699.93	GPS - технологии. Mt=0.1 (вычислено с использованием программного обеспечения)	-
791	491205.51	2174676.80	GPS - технологии. Mt=0.1 (вычислено с использованием программного обеспечения)	-
792	491199.52	2174653.49	GPS - технологии. Mt=0.1 (вычислено с использованием программного обеспечения)	-
793	491198.34	2174648.80	GPS - технологии. Mt=0.1 (вычислено с использованием программного обеспечения)	-
794	491235.03	2174637.49	GPS - технологии. Mt=0.1 (вычислено с использованием программного обеспечения)	-
795	491236.12	2174637.05	GPS - технологии. Mt=0.1 (вычислено с использованием программного обеспечения)	-
796	491257.31	2174630.24	GPS - технологии. Mt=0.1 (вычислено с использованием программного обеспечения)	-
797	491243.78	2174600.91	GPS - технологии. Mt=0.1 (вычислено с использованием программного обеспечения)	-
798	491233.78	2174580.34	GPS - технологии. Mt=0.1 (вычислено с использованием программного обеспечения)	-
799	491235.68	2174579.51	GPS - технологии. Mt=0.1 (вычислено с использованием программного обеспечения)	-
800	491259.21	2174571.01	GPS - технологии. Mt=0.1 (вычислено с использованием программного обеспечения)	-
801	491260.59	2174569.49	GPS - технологии. Mt=0.1 (вычислено с использованием программного обеспечения)	-
802	491252.62	2174548.71	GPS - технологии. Mt=0.1 (вычислено с использованием программного обеспечения)	-
803	491248.77	2174540.25	GPS - технологии. Mt=0.1 (вычислено с использованием программного обеспечения)	-

КАРТА (ПЛАН)**Граница охранной зоны памятника природы «Овраг Верхний Судок с родниками, бровками и отвершками (Брянские балки) в г. Брянске» Брянской области**

(наименование объекта землеустройства)

Сведения о местоположении границ объекта землеустройства

804	491248.71	2174533.21	GPS - технологии. Mt=0.1 (вычислено с использованием программного обеспечения)	-
805	491241.06	2174525.47	GPS - технологии. Mt=0.1 (вычислено с использованием программного обеспечения)	-
806	491243.61	2174499.50	GPS - технологии. Mt=0.1 (вычислено с использованием программного обеспечения)	-
807	491260.09	2174492.31	GPS - технологии. Mt=0.1 (вычислено с использованием программного обеспечения)	-
808	491267.09	2174489.86	GPS - технологии. Mt=0.1 (вычислено с использованием программного обеспечения)	-
809	491290.02	2174479.75	GPS - технологии. Mt=0.1 (вычислено с использованием программного обеспечения)	-
810	491291.94	2174478.90	GPS - технологии. Mt=0.1 (вычислено с использованием программного обеспечения)	-
811	491292.56	2174478.63	GPS - технологии. Mt=0.1 (вычислено с использованием программного обеспечения)	-
812	491294.95	2174477.61	GPS - технологии. Mt=0.1 (вычислено с использованием программного обеспечения)	-
813	491303.95	2174474.11	GPS - технологии. Mt=0.1 (вычислено с использованием программного обеспечения)	-
814	491315.01	2174469.81	GPS - технологии. Mt=0.1 (вычислено с использованием программного обеспечения)	-
815	491315.71	2174469.54	GPS - технологии. Mt=0.1 (вычислено с использованием программного обеспечения)	-
816	491321.01	2174465.52	GPS - технологии. Mt=0.1 (вычислено с использованием программного обеспечения)	-
817	491345.17	2174456.35	GPS - технологии. Mt=0.1 (вычислено с использованием программного обеспечения)	-
818	491346.80	2174455.72	GPS - технологии. Mt=0.1 (вычислено с использованием программного обеспечения)	-

КАРТА (ПЛАН)				
<u>Граница охранной зоны памятника природы «Овраг Верхний Судок с родниками, бровками и отвершками (Брянские балки) в г. Брянске» Брянской области</u>				
(наименование объекта землеустройства)				
Сведения о местоположении границ объекта землеустройства				
819	491371.92	2174442.84	GPS - технологии. Mt=0.1 (вычислено с использованием программного обеспечения)	-
820	491425.83	2174419.24	GPS - технологии. Mt=0.1 (вычислено с использованием программного обеспечения)	-
821	491418.50	2174402.91	GPS - технологии. Mt=0.1 (вычислено с использованием программного обеспечения)	-
822	491450.80	2174388.91	GPS - технологии. Mt=0.1 (вычислено с использованием программного обеспечения)	-
823	491443.27	2174369.51	GPS - технологии. Mt=0.1 (вычислено с использованием программного обеспечения)	-
824	491438.98	2174366.40	GPS - технологии. Mt=0.1 (вычислено с использованием программного обеспечения)	-
825	491435.84	2174362.32	GPS - технологии. Mt=0.1 (вычислено с использованием программного обеспечения)	-
826	491429.26	2174362.04	GPS - технологии. Mt=0.1 (вычислено с использованием программного обеспечения)	-
827	491421.29	2174365.37	GPS - технологии. Mt=0.1 (вычислено с использованием программного обеспечения)	-
828	491411.70	2174362.80	GPS - технологии. Mt=0.1 (вычислено с использованием программного обеспечения)	-
829	491402.85	2174348.64	GPS - технологии. Mt=0.1 (вычислено с использованием программного обеспечения)	-
830	491423.68	2174341.71	GPS - технологии. Mt=0.1 (вычислено с использованием программного обеспечения)	-
831	491446.89	2174359.94	GPS - технологии. Mt=0.1 (вычислено с использованием программного обеспечения)	-
832	491475.67	2174362.70	GPS - технологии. Mt=0.1 (вычислено с использованием программного обеспечения)	-
833	491531.32	2174368.03	GPS - технологии. Mt=0.1 (вычислено с использованием программного обеспечения)	-

КАРТА (ПЛАН)

Граница охранной зоны памятника природы «Овраг Верхний Судок с родниками, бровками и отвершками (Брянские балки) в г. Брянске» Брянской области

(наименование объекта землеустройства)

Сведения о местоположении границ объекта землеустройства

834	491551.43	2174420.19	GPS - технологии. Mt=0.1 (вычислено с использованием программного обеспечения)	-
835	491512.88	2174416.50	GPS - технологии. Mt=0.1 (вычислено с использованием программного обеспечения)	-
836	491484.87	2174428.64	GPS - технологии. Mt=0.1 (вычислено с использованием программного обеспечения)	-
837	491492.13	2174444.80	GPS - технологии. Mt=0.1 (вычислено с использованием программного обеспечения)	-
838	491393.37	2174488.03	GPS - технологии. Mt=0.1 (вычислено с использованием программного обеспечения)	-
839	491367.28	2174501.41	GPS - технологии. Mt=0.1 (вычислено с использованием программного обеспечения)	-
840	491363.05	2174503.04	GPS - технологии. Mt=0.1 (вычислено с использованием программного обеспечения)	-
841	491345.49	2174509.71	GPS - технологии. Mt=0.1 (вычислено с использованием программного обеспечения)	-
842	491340.30	2174513.65	GPS - технологии. Mt=0.1 (вычислено с использованием программного обеспечения)	-
843	491310.23	2174525.49	GPS - технологии. Mt=0.1 (вычислено с использованием программного обеспечения)	-
844	491299.14	2174530.37	GPS - технологии. Mt=0.1 (вычислено с использованием программного обеспечения)	-
845	491309.73	2174558.01	GPS - технологии. Mt=0.1 (вычислено с использованием программного обеспечения)	-
846	491311.01	2174588.28	GPS - технологии. Mt=0.1 (вычислено с использованием программного обеспечения)	-
847	491299.10	2174601.46	GPS - технологии. Mt=0.1 (вычислено с использованием программного обеспечения)	-
848	491326.36	2174660.57	GPS - технологии. Mt=0.1 (вычислено с использованием программного обеспечения)	-

КАРТА (ПЛАН)				
<u>Граница охранной зоны памятника природы «Овраг Верхний Судок с родниками, бровками и отвершками (Брянские балки) в г. Брянске» Брянской области</u>				
(наименование объекта землеустройства)				
Сведения о местоположении границ объекта землеустройства				
849	491260.41	2174681.76	GPS - технологии. Mt=0.1 (вычислено с использованием программного обеспечения)	-
850	491269.04	2174704.75	GPS - технологии. Mt=0.1 (вычислено с использованием программного обеспечения)	-
851	491270.81	2174703.58	GPS - технологии. Mt=0.1 (вычислено с использованием программного обеспечения)	-
852	491285.19	2174736.97	GPS - технологии. Mt=0.1 (вычислено с использованием программного обеспечения)	-
853	491296.13	2174733.65	GPS - технологии. Mt=0.1 (вычислено с использованием программного обеспечения)	-
854	491449.05	2174670.54	GPS - технологии. Mt=0.1 (вычислено с использованием программного обеспечения)	-
855	491443.07	2174652.33	GPS - технологии. Mt=0.1 (вычислено с использованием программного обеспечения)	-
856	491509.00	2174629.51	GPS - технологии. Mt=0.1 (вычислено с использованием программного обеспечения)	-
857	491523.19	2174616.92	GPS - технологии. Mt=0.1 (вычислено с использованием программного обеспечения)	-
858	491554.83	2174605.34	GPS - технологии. Mt=0.1 (вычислено с использованием программного обеспечения)	-
859	491598.05	2174586.56	GPS - технологии. Mt=0.1 (вычислено с использованием программного обеспечения)	-
860	491648.73	2174551.54	GPS - технологии. Mt=0.1 (вычислено с использованием программного обеспечения)	-
861	491650.32	2174555.23	GPS - технологии. Mt=0.1 (вычислено с использованием программного обеспечения)	-
862	491668.61	2174506.10	GPS - технологии. Mt=0.1 (вычислено с использованием программного обеспечения)	-
289	491748.78	2174546.16	GPS - технологии. Mt=0.1 (вычислено с использованием программного обеспечения)	-

КАРТА (ПЛАН)

Граница охранной зоны памятника природы «Овраг Верхний Судок с родниками, бровками и отвершками (Брянские балки) в г. Брянске» Брянской области

(наименование объекта землеустройства)

Сведения о местоположении границ объекта землеустройства

(3)	-	-	-	-
863	489860.26	2175953.88	GPS - технологии. Mt=0.1 (вычислено с использованием программного обеспечения)	-
864	489863.78	2175954.81	GPS - технологии. Mt=0.1 (вычислено с использованием программного обеспечения)	-
865	489840.56	2176007.86	GPS - технологии. Mt=0.1 (вычислено с использованием программного обеспечения)	-
866	489830.01	2176002.02	GPS - технологии. Mt=0.1 (вычислено с использованием программного обеспечения)	-
867	489811.64	2176020.49	GPS - технологии. Mt=0.1 (вычислено с использованием программного обеспечения)	-
868	489770.91	2176014.19	GPS - технологии. Mt=0.1 (вычислено с использованием программного обеспечения)	-
869	489759.54	2176014.03	GPS - технологии. Mt=0.1 (вычислено с использованием программного обеспечения)	-
870	489752.98	2176015.80	GPS - технологии. Mt=0.1 (вычислено с использованием программного обеспечения)	-
871	489750.04	2176026.41	GPS - технологии. Mt=0.1 (вычислено с использованием программного обеспечения)	-
872	489720.35	2176075.84	GPS - технологии. Mt=0.1 (вычислено с использованием программного обеспечения)	-
873	489661.27	2176058.70	GPS - технологии. Mt=0.1 (вычислено с использованием программного обеспечения)	-
874	489639.85	2176062.18	GPS - технологии. Mt=0.1 (вычислено с использованием программного обеспечения)	-
875	489628.77	2176068.44	GPS - технологии. Mt=0.1 (вычислено с использованием программного обеспечения)	-
876	489574.03	2176048.36	GPS - технологии. Mt=0.1 (вычислено с использованием программного обеспечения)	-
877	489599.30	2176027.66	GPS - технологии. Mt=0.1	-

КАРТА (ПЛАН)				
<u>Граница охранной зоны памятника природы «Овраг Верхний Судок с родниками, бровками и отвершками (Брянские балки) в г. Брянске» Брянской области</u>				
(наименование объекта землеустройства)				
Сведения о местоположении границ объекта землеустройства				
			(вычислено с использованием программного обеспечения)	
878	489623.04	2176014.26	GPS - технологии. Mt=0.1 (вычислено с использованием программного обеспечения)	-
879	489664.38	2176007.54	GPS - технологии. Mt=0.1 (вычислено с использованием программного обеспечения)	-
880	489697.31	2176017.09	GPS - технологии. Mt=0.1 (вычислено с использованием программного обеспечения)	-
881	489703.67	2176006.51	GPS - технологии. Mt=0.1 (вычислено с использованием программного обеспечения)	-
882	489706.80	2175995.22	GPS - технологии. Mt=0.1 (вычислено с использованием программного обеспечения)	-
883	489711.82	2175981.71	GPS - технологии. Mt=0.1 (вычислено с использованием программного обеспечения)	-
884	489723.08	2175972.08	GPS - технологии. Mt=0.1 (вычислено с использованием программного обеспечения)	-
885	489753.26	2175963.93	GPS - технологии. Mt=0.1 (вычислено с использованием программного обеспечения)	-
886	489775.11	2175964.24	GPS - технологии. Mt=0.1 (вычислено с использованием программного обеспечения)	-
887	489794.13	2175967.18	GPS - технологии. Mt=0.1 (вычислено с использованием программного обеспечения)	-
888	489800.65	2175960.63	GPS - технологии. Mt=0.1 (вычислено с использованием программного обеспечения)	-
889	489804.13	2175951.07	GPS - технологии. Mt=0.1 (вычислено с использованием программного обеспечения)	-
890	489806.49	2175946.26	GPS - технологии. Mt=0.1 (вычислено с использованием программного обеспечения)	-
891	489808.34	2175944.62	GPS - технологии. Mt=0.1 (вычислено с использованием программного обеспечения)	-

КАРТА (ПЛАН)

Граница охранной зоны памятника природы «Овраг Верхний Судок с родниками, бровками и отвершками (Брянские балки) в г. Брянске» Брянской области

(наименование объекта землеустройства)

Сведения о местоположении границ объекта землеустройства

892	489814.10	2175942.69	GPS - технологии. Mt=0.1 (вычислено с использованием программного обеспечения)	-
893	489817.24	2175942.35	GPS - технологии. Mt=0.1 (вычислено с использованием программного обеспечения)	-
894	489822.98	2175942.70	GPS - технологии. Mt=0.1 (вычислено с использованием программного обеспечения)	-
895	489838.22	2175946.25	GPS - технологии. Mt=0.1 (вычислено с использованием программного обеспечения)	-
896	489846.98	2175949.74	GPS - технологии. Mt=0.1 (вычислено с использованием программного обеспечения)	-
863	489860.26	2175953.88	GPS - технологии. Mt=0.1 (вычислено с использованием программного обеспечения)	-
(4)	-	-	-	-
897	489578.16	2175860.40	GPS - технологии. Mt=0.1 (вычислено с использованием программного обеспечения)	-
898	489564.79	2175932.25	GPS - технологии. Mt=0.1 (вычислено с использованием программного обеспечения)	-
899	489551.36	2175979.90	GPS - технологии. Mt=0.1 (вычислено с использованием программного обеспечения)	-
900	489526.79	2175987.67	GPS - технологии. Mt=0.1 (вычислено с использованием программного обеспечения)	-
901	489513.17	2175986.44	GPS - технологии. Mt=0.1 (вычислено с использованием программного обеспечения)	-
902	489507.80	2176005.01	GPS - технологии. Mt=0.1 (вычислено с использованием программного обеспечения)	-
903	489459.75	2175991.19	GPS - технологии. Mt=0.1 (вычислено с использованием программного обеспечения)	-
904	489476.60	2175932.94	GPS - технологии. Mt=0.1 (вычислено с использованием программного обеспечения)	-
905	489511.75	2175936.11	GPS - технологии. Mt=0.1	-

КАРТА (ПЛАН)				
<u>Граница охранной зоны памятника природы «Овраг Верхний Судок с родниками, бровками и отвершками (Брянские балки) в г. Брянске» Брянской области</u>				
(наименование объекта землеустройства)				
Сведения о местоположении границ объекта землеустройства				
			(вычислено с использованием программного обеспечения)	
906	489516.05	2175920.87	GPS - технологии. Mt=0.1 (вычислено с использованием программного обеспечения)	-
907	489533.43	2175827.45	GPS - технологии. Mt=0.1 (вычислено с использованием программного обеспечения)	-
897	489578.16	2175860.40	GPS - технологии. Mt=0.1 (вычислено с использованием программного обеспечения)	-
(5)	-	-	-	-
908	489939.23	2175347.45	GPS - технологии. Mt=0.1 (вычислено с использованием программного обеспечения)	-
909	489910.78	2175381.98	GPS - технологии. Mt=0.1 (вычислено с использованием программного обеспечения)	-
910	489903.61	2175408.87	GPS - технологии. Mt=0.1 (вычислено с использованием программного обеспечения)	-
911	489898.11	2175405.42	GPS - технологии. Mt=0.1 (вычислено с использованием программного обеспечения)	-
912	489895.07	2175402.81	GPS - технологии. Mt=0.1 (вычислено с использованием программного обеспечения)	-
913	489892.56	2175390.83	GPS - технологии. Mt=0.1 (вычислено с использованием программного обеспечения)	-
914	489874.01	2175377.08	GPS - технологии. Mt=0.1 (вычислено с использованием программного обеспечения)	-
915	489839.59	2175423.11	GPS - технологии. Mt=0.1 (вычислено с использованием программного обеспечения)	-
916	489836.73	2175426.94	GPS - технологии. Mt=0.1 (вычислено с использованием программного обеспечения)	-
917	489856.41	2175441.75	GPS - технологии. Mt=0.1 (вычислено с использованием программного обеспечения)	-
918	489864.50	2175447.99	GPS - технологии. Mt=0.1 (вычислено с использованием программного обеспечения)	-

КАРТА (ПЛАН)**Граница охранной зоны памятника природы «Овраг Верхний Судок с родниками, бровками и отвершками (Брянские балки) в г. Брянске» Брянской области**

(наименование объекта землеустройства)

Сведения о местоположении границ объекта землеустройства

			программного обеспечения)	
919	489856.08	2175458.98	GPS - технологии. Mt=0.1 (вычислено с использованием программного обеспечения)	-
920	489909.78	2175498.51	GPS - технологии. Mt=0.1 (вычислено с использованием программного обеспечения)	-
921	489894.54	2175518.87	GPS - технологии. Mt=0.1 (вычислено с использованием программного обеспечения)	-
922	489875.06	2175545.29	GPS - технологии. Mt=0.1 (вычислено с использованием программного обеспечения)	-
923	489861.61	2175535.38	GPS - технологии. Mt=0.1 (вычислено с использованием программного обеспечения)	-
924	489855.09	2175530.59	GPS - технологии. Mt=0.1 (вычислено с использованием программного обеспечения)	-
925	489844.65	2175543.65	GPS - технологии. Mt=0.1 (вычислено с использованием программного обеспечения)	-
926	489844.45	2175543.87	GPS - технологии. Mt=0.1 (вычислено с использованием программного обеспечения)	-
927	489842.39	2175546.04	GPS - технологии. Mt=0.1 (вычислено с использованием программного обеспечения)	-
928	489831.37	2175558.69	GPS - технологии. Mt=0.1 (вычислено с использованием программного обеспечения)	-
929	489830.61	2175558.08	GPS - технологии. Mt=0.1 (вычислено с использованием программного обеспечения)	-
930	489820.30	2175570.44	GPS - технологии. Mt=0.1 (вычислено с использованием программного обеспечения)	-
931	489821.10	2175571.27	GPS - технологии. Mt=0.1 (вычислено с использованием программного обеспечения)	-
932	489809.32	2175585.22	GPS - технологии. Mt=0.1 (вычислено с использованием программного обеспечения)	-
933	489746.63	2175629.08	GPS - технологии. Mt=0.1	-

КАРТА (ПЛАН)				
<u>Граница охранной зоны памятника природы «Овраг Верхний Судок с родниками, бровками и отвершками (Брянские балки) в г. Брянске» Брянской области</u>				
(наименование объекта землеустройства)				
Сведения о местоположении границ объекта землеустройства				
			(вычислено с использованием программного обеспечения)	
934	489717.96	2175588.12	GPS - технологии. Mt=0.1 (вычислено с использованием программного обеспечения)	-
935	489771.96	2175550.34	GPS - технологии. Mt=0.1 (вычислено с использованием программного обеспечения)	-
936	489819.09	2175493.83	GPS - технологии. Mt=0.1 (вычислено с использованием программного обеспечения)	-
937	489785.37	2175469.01	GPS - технологии. Mt=0.1 (вычислено с использованием программного обеспечения)	-
938	489794.20	2175457.51	GPS - технологии. Mt=0.1 (вычислено с использованием программного обеспечения)	-
939	489766.86	2175436.94	GPS - технологии. Mt=0.1 (вычислено с использованием программного обеспечения)	-
940	489799.53	2175393.19	GPS - технологии. Mt=0.1 (вычислено с использованием программного обеспечения)	-
941	489863.78	2175307.26	GPS - технологии. Mt=0.1 (вычислено с использованием программного обеспечения)	-
942	489889.38	2175326.23	GPS - технологии. Mt=0.1 (вычислено с использованием программного обеспечения)	-
943	489895.61	2175317.24	GPS - технологии. Mt=0.1 (вычислено с использованием программного обеспечения)	-
908	489939.23	2175347.45	GPS - технологии. Mt=0.1 (вычислено с использованием программного обеспечения)	-
(6)	-	-	-	-
944	490211.53	2176004.44	GPS - технологии. Mt=0.1 (вычислено с использованием программного обеспечения)	-
945	490199.21	2176142.58	GPS - технологии. Mt=0.1 (вычислено с использованием программного обеспечения)	-
946	490061.91	2176162.82	GPS - технологии. Mt=0.1 (вычислено с использованием программного обеспечения)	-

КАРТА (ПЛАН)**Граница охранной зоны памятника природы «Овраг Верхний Судок с родниками, бровками и отвершками (Брянские балки) в г. Брянске» Брянской области**

(наименование объекта землеустройства)

Сведения о местоположении границ объекта землеустройства

			программного обеспечения)	
947	490060.68	2176142.83	GPS - технологии. Mt=0.1 (вычислено с использованием программного обеспечения)	-
948	490021.12	2176122.44	GPS - технологии. Mt=0.1 (вычислено с использованием программного обеспечения)	-
949	490001.03	2176121.84	GPS - технологии. Mt=0.1 (вычислено с использованием программного обеспечения)	-
950	489927.89	2176121.72	GPS - технологии. Mt=0.1 (вычислено с использованием программного обеспечения)	-
951	489927.15	2176072.65	GPS - технологии. Mt=0.1 (вычислено с использованием программного обеспечения)	-
952	489905.67	2176063.81	GPS - технологии. Mt=0.1 (вычислено с использованием программного обеспечения)	-
953	489889.40	2176052.34	GPS - технологии. Mt=0.1 (вычислено с использованием программного обеспечения)	-
954	489906.58	2176006.61	GPS - технологии. Mt=0.1 (вычислено с использованием программного обеспечения)	-
955	489914.02	2176009.41	GPS - технологии. Mt=0.1 (вычислено с использованием программного обеспечения)	-
956	489917.39	2176010.52	GPS - технологии. Mt=0.1 (вычислено с использованием программного обеспечения)	-
957	489922.25	2176013.35	GPS - технологии. Mt=0.1 (вычислено с использованием программного обеспечения)	-
958	489922.55	2176014.53	GPS - технологии. Mt=0.1 (вычислено с использованием программного обеспечения)	-
959	489929.90	2176019.71	GPS - технологии. Mt=0.1 (вычислено с использованием программного обеспечения)	-
960	489944.99	2176025.93	GPS - технологии. Mt=0.1 (вычислено с использованием программного обеспечения)	-
961	489957.21	2176029.96	GPS - технологии. Mt=0.1	-

КАРТА (ПЛАН)				
<u>Граница охранной зоны памятника природы «Овраг Верхний Судок с родниками, бровками и отвершками (Брянские балки) в г. Брянске» Брянской области</u>				
(наименование объекта землеустройства)				
Сведения о местоположении границ объекта землеустройства				
			(вычислено с использованием программного обеспечения)	
962	489963.32	2176029.31	GPS - технологии. Mt=0.1 (вычислено с использованием программного обеспечения)	-
963	489975.35	2176030.68	GPS - технологии. Mt=0.1 (вычислено с использованием программного обеспечения)	-
964	489976.85	2176052.52	GPS - технологии. Mt=0.1 (вычислено с использованием программного обеспечения)	-
965	489977.14	2176071.80	GPS - технологии. Mt=0.1 (вычислено с использованием программного обеспечения)	-
966	490001.89	2176071.84	GPS - технологии. Mt=0.1 (вычислено с использованием программного обеспечения)	-
967	490018.72	2176072.39	GPS - технологии. Mt=0.1 (вычислено с использованием программного обеспечения)	-
968	490033.66	2176072.65	GPS - технологии. Mt=0.1 (вычислено с использованием программного обеспечения)	-
969	490039.15	2176075.48	GPS - технологии. Mt=0.1 (вычислено с использованием программного обеспечения)	-
970	490042.67	2176067.73	GPS - технологии. Mt=0.1 (вычислено с использованием программного обеспечения)	-
971	490046.00	2176058.04	GPS - технологии. Mt=0.1 (вычислено с использованием программного обеспечения)	-
972	490047.25	2176058.57	GPS - технологии. Mt=0.1 (вычислено с использованием программного обеспечения)	-
973	490050.70	2176053.39	GPS - технологии. Mt=0.1 (вычислено с использованием программного обеспечения)	-
974	490052.54	2176051.25	GPS - технологии. Mt=0.1 (вычислено с использованием программного обеспечения)	-
975	490053.56	2176053.12	GPS - технологии. Mt=0.1 (вычислено с использованием программного обеспечения)	-

КАРТА (ПЛАН)

Граница охранной зоны памятника природы «Овраг Верхний Судок с родниками, бровками и отвершками (Брянские балки) в г. Брянске» Брянской области

(наименование объекта землеустройства)

Сведения о местоположении границ объекта землеустройства

976	490058.40	2176053.92	GPS - технологии. Mt=0.1 (вычислено с использованием программного обеспечения)	-
977	490058.21	2176055.35	GPS - технологии. Mt=0.1 (вычислено с использованием программного обеспечения)	-
978	490059.89	2176057.40	GPS - технологии. Mt=0.1 (вычислено с использованием программного обеспечения)	-
979	490073.81	2176059.24	GPS - технологии. Mt=0.1 (вычислено с использованием программного обеспечения)	-
980	490079.69	2176060.09	GPS - технологии. Mt=0.1 (вычислено с использованием программного обеспечения)	-
981	490086.49	2176062.28	GPS - технологии. Mt=0.1 (вычислено с использованием программного обеспечения)	-
982	490094.96	2176065.88	GPS - технологии. Mt=0.1 (вычислено с использованием программного обеспечения)	-
983	490099.28	2176067.82	GPS - технологии. Mt=0.1 (вычислено с использованием программного обеспечения)	-
984	490106.90	2176079.64	GPS - технологии. Mt=0.1 (вычислено с использованием программного обеспечения)	-
985	490108.48	2176105.41	GPS - технологии. Mt=0.1 (вычислено с использованием программного обеспечения)	-
986	490152.91	2176098.86	GPS - технологии. Mt=0.1 (вычислено с использованием программного обеспечения)	-
987	490160.24	2176016.65	GPS - технологии. Mt=0.1 (вычислено с использованием программного обеспечения)	-
944	490211.53	2176004.44	GPS - технологии. Mt=0.1 (вычислено с использованием программного обеспечения)	-

КАРТА (ПЛАН)		
<u>Граница охранной зоны памятника природы «Овраг Верхний Судок с родниками, бровками и отвершками (Брянские балки) в г. Брянске» Брянской области</u>		
(наименование объекта землеустройства)		
Сведения о местоположении границ объекта землеустройства		
3. Сведения о частях границ объекта землеустройства		
Обозначение части границ		Описание прохождения части границ
от точки	до точки	
1	2	3
(1)	-	-
1	2	-
2	3	-
3	4	-
4	5	-
5	6	-
6	7	-
7	8	-
8	9	-
9	10	-
10	11	-
11	12	-
12	13	-
13	14	-
14	15	-
15	16	-
16	17	-
17	18	-
18	19	-
19	20	-
20	21	-
21	22	-
22	23	-
23	24	-
24	25	-
25	26	-
26	27	-
27	28	-
28	29	-

КАРТА (ПЛАН)**Граница охранной зоны памятника природы «Овраг Верхний Судок с родниками, бровками и отвершками (Брянские балки) в г. Брянске» Брянской области**

(наименование объекта землеустройства)

Сведения о местоположении границ объекта землеустройства

29	30	-
30	31	-
31	32	-
32	33	-
33	34	-
34	35	-
35	36	-
36	37	-
37	38	-
38	39	-
39	40	-
40	41	-
41	42	-
42	43	-
43	44	-
44	45	-
45	46	-
46	47	-
47	48	-
48	49	-
49	50	-
50	51	-
51	52	-
52	53	-
53	54	-
54	55	-
55	56	-
56	57	-
57	58	-
58	59	-
59	60	-
60	61	-

КАРТА (ПЛАН)		
<u>Граница охранной зоны памятника природы «Овраг Верхний Судок с родниками, бровками и отвершками (Брянские балки) в г. Брянске» Брянской области</u>		
(наименование объекта землеустройства)		
Сведения о местоположении границ объекта землеустройства		
61	62	-
62	63	-
63	64	-
64	65	-
65	66	-
66	67	-
67	68	-
68	69	-
69	70	-
70	71	-
71	72	-
72	73	-
73	74	-
74	75	-
75	76	-
76	77	-
77	78	-
78	79	-
79	80	-
80	81	-
81	82	-
82	83	-
83	84	-
84	85	-
85	86	-
86	87	-
87	88	-
88	89	-
89	90	-
90	91	-
91	92	-
92	93	-

КАРТА (ПЛАН)**Граница охранной зоны памятника природы «Овраг Верхний Судок с родниками, бровками и отвершками (Брянские балки) в г. Брянске» Брянской области**

(наименование объекта землеустройства)

Сведения о местоположении границ объекта землеустройства

93	94	-
94	95	-
95	96	-
96	97	-
97	98	-
98	99	-
99	100	-
100	101	-
101	102	-
102	103	-
103	104	-
104	105	-
105	106	-
106	107	-
107	108	-
108	109	-
109	110	-
110	111	-
111	112	-
112	113	-
113	114	-
114	115	-
115	116	-
116	117	-
117	118	-
118	119	-
119	120	-
120	121	-
121	122	-
122	123	-
123	124	-
124	125	-

КАРТА (ПЛАН) <u>Граница охранной зоны памятника природы «Овраг Верхний Судок с родниками, бровками и отвершками (Брянские балки) в г. Брянске» Брянской области</u> (наименование объекта землеустройства)		
Сведения о местоположении границ объекта землеустройства		
125	126	-
126	127	-
127	128	-
128	129	-
129	130	-
130	131	-
131	132	-
132	133	-
133	134	-
134	135	-
135	136	-
136	137	-
137	138	-
138	139	-
139	140	-
140	141	-
141	142	-
142	143	-
143	144	-
144	145	-
145	146	-
146	147	-
147	148	-
148	149	-
149	150	-
150	151	-
151	152	-
152	153	-
153	154	-
154	155	-
155	156	-
156	157	-

КАРТА (ПЛАН)**Граница охранной зоны памятника природы «Овраг Верхний Судок с родниками, бровками и отвершками (Брянские балки) в г. Брянске» Брянской области**
(наименование объекта землеустройства)**Сведения о местоположении границ объекта землеустройства**

157	158	-
158	159	-
159	160	-
160	161	-
161	162	-
162	163	-
163	164	-
164	165	-
165	166	-
166	167	-
167	168	-
168	169	-
169	170	-
170	171	-
171	172	-
172	173	-
173	174	-
174	175	-
175	176	-
176	177	-
177	178	-
178	179	-
179	180	-
180	181	-
181	182	-
182	183	-
183	184	-
184	185	-
185	186	-
186	187	-
187	188	-
188	189	-

КАРТА (ПЛАН) <u>Граница охранной зоны памятника природы «Овраг Верхний Судок с родниками, бровками и отвершками (Брянские балки) в г. Брянске» Брянской области</u> (наименование объекта землеустройства)		
Сведения о местоположении границ объекта землеустройства		
189	190	-
190	191	-
191	192	-
192	193	-
193	194	-
194	195	-
195	196	-
196	197	-
197	198	-
198	199	-
199	200	-
200	201	-
201	202	-
202	203	-
203	204	-
204	205	-
205	206	-
206	207	-
207	208	-
208	209	-
209	210	-
210	211	-
211	212	-
212	213	-
213	214	-
214	215	-
215	216	-
216	217	-
217	218	-
218	219	-
219	220	-
220	221	-

КАРТА (ПЛАН)**Граница охранной зоны памятника природы «Овраг Верхний Судок с родниками, бровками и отвершками (Брянские балки) в г. Брянске» Брянской области**

(наименование объекта землеустройства)

Сведения о местоположении границ объекта землеустройства

221	222	-
222	223	-
223	224	-
224	225	-
225	226	-
226	227	-
227	228	-
228	229	-
229	230	-
230	231	-
231	232	-
232	233	-
233	234	-
234	235	-
235	236	-
236	237	-
237	238	-
238	239	-
239	240	-
240	241	-
241	242	-
242	243	-
243	244	-
244	245	-
245	246	-
246	247	-
247	248	-
248	249	-
249	250	-
250	251	-
251	252	-
252	253	-

КАРТА (ПЛАН) <u>Граница охранной зоны памятника природы «Овраг Верхний Судок с родниками, бровками и отвершками (Брянские балки) в г. Брянске» Брянской области</u> (наименование объекта землеустройства)		
Сведения о местоположении границ объекта землеустройства		
253	254	-
254	255	-
255	256	-
256	257	-
257	258	-
258	259	-
259	260	-
260	261	-
261	262	-
262	263	-
263	264	-
264	265	-
265	266	-
266	267	-
267	268	-
268	269	-
269	270	-
270	271	-
271	272	-
272	273	-
273	274	-
274	275	-
275	276	-
276	277	-
277	278	-
278	279	-
279	280	-
280	281	-
281	282	-
282	283	-
283	284	-
284	285	-

КАРТА (ПЛАН)**Граница охранной зоны памятника природы «Овраг Верхний Судок с родниками, бровками и отвершками (Брянские балки) в г. Брянске» Брянской области**

(наименование объекта землеустройства)

Сведения о местоположении границ объекта землеустройства

285	286	-
286	287	-
287	288	-
288	1	-
(2)	-	-
289	290	-
290	291	-
291	292	-
292	293	-
293	294	-
294	295	-
295	296	-
296	297	-
297	298	-
298	299	-
299	300	-
300	301	-
301	302	-
302	303	-
303	304	-
304	305	-
305	306	-
306	307	-
307	308	-
308	309	-
309	310	-
310	311	-
311	312	-
312	313	-
313	314	-
314	315	-
315	316	-

КАРТА (ПЛАН) <u>Граница охранной зоны памятника природы «Овраг Верхний Судок с родниками, бровками и отвершками (Брянские балки) в г. Брянске» Брянской области</u> (наименование объекта землеустройства)		
Сведения о местоположении границ объекта землеустройства		
316	317	-
317	318	-
318	319	-
319	320	-
320	321	-
321	322	-
322	323	-
323	324	-
324	325	-
325	326	-
326	327	-
327	328	-
328	329	-
329	330	-
330	331	-
331	332	-
332	333	-
333	334	-
334	335	-
335	336	-
336	337	-
337	338	-
338	339	-
339	340	-
340	341	-
341	342	-
342	343	-
343	344	-
344	345	-
345	346	-
346	347	-
347	348	-

КАРТА (ПЛАН)**Граница охранной зоны памятника природы «Овраг Верхний Судок с родниками, бровками и отвершками (Брянские балки) в г. Брянске» Брянской области**

(наименование объекта землеустройства)

Сведения о местоположении границ объекта землеустройства

348	349	-
349	350	-
350	351	-
351	352	-
352	353	-
353	354	-
354	355	-
355	356	-
356	357	-
357	358	-
358	359	-
359	360	-
360	361	-
361	362	-
362	363	-
363	364	-
364	365	-
365	366	-
366	367	-
367	368	-
368	369	-
369	370	-
370	371	-
371	372	-
372	373	-
373	374	-
374	375	-
375	376	-
376	377	-
377	378	-
378	379	-
379	380	-

КАРТА (ПЛАН) <u>Граница охранной зоны памятника природы «Овраг Верхний Судок с родниками, бровками и отвершками (Брянские балки) в г. Брянске» Брянской области</u> (наименование объекта землеустройства)		
Сведения о местоположении границ объекта землеустройства		
380	381	-
381	382	-
382	383	-
383	384	-
384	385	-
385	386	-
386	387	-
387	388	-
388	389	-
389	390	-
390	391	-
391	392	-
392	393	-
393	394	-
394	395	-
395	396	-
396	397	-
397	398	-
398	399	-
399	400	-
400	401	-
401	402	-
402	403	-
403	404	-
404	405	-
405	406	-
406	407	-
407	408	-
408	409	-
409	410	-
410	411	-
411	412	-

КАРТА (ПЛАН)**Граница охранной зоны памятника природы «Овраг Верхний Судок с родниками, бровками и отвершками (Брянские балки) в г. Брянске» Брянской области**

(наименование объекта землеустройства)

Сведения о местоположении границ объекта землеустройства

412	413	-
413	414	-
414	415	-
415	416	-
416	417	-
417	418	-
418	419	-
419	420	-
420	421	-
421	422	-
422	423	-
423	424	-
424	425	-
425	426	-
426	427	-
427	428	-
428	429	-
429	430	-
430	431	-
431	432	-
432	433	-
433	434	-
434	435	-
435	436	-
436	437	-
437	438	-
438	439	-
439	440	-
440	441	-
441	442	-
442	443	-
443	444	-

КАРТА (ПЛАН) <u>Граница охранной зоны памятника природы «Овраг Верхний Судок с родниками, бровками и отвершками (Брянские балки) в г. Брянске» Брянской области</u> (наименование объекта землеустройства)		
Сведения о местоположении границ объекта землеустройства		
444	445	-
445	446	-
446	447	-
447	448	-
448	449	-
449	450	-
450	451	-
451	452	-
452	453	-
453	454	-
454	455	-
455	456	-
456	457	-
457	458	-
458	459	-
459	460	-
460	461	-
461	462	-
462	463	-
463	464	-
464	465	-
465	466	-
466	467	-
467	468	-
468	469	-
469	470	-
470	471	-
471	472	-
472	473	-
473	474	-
474	475	-
475	476	-

КАРТА (ПЛАН)**Граница охранной зоны памятника природы «Овраг Верхний Судок с родниками, бровками и отвершками (Брянские балки) в г. Брянске» Брянской области**

(наименование объекта землеустройства)

Сведения о местоположении границ объекта землеустройства

476	477	-
477	478	-
478	479	-
479	480	-
480	481	-
481	482	-
482	483	-
483	484	-
484	485	-
485	486	-
486	487	-
487	488	-
488	489	-
489	490	-
490	491	-
491	492	-
492	493	-
493	494	-
494	495	-
495	496	-
496	497	-
497	498	-
498	499	-
499	500	-
500	501	-
501	502	-
502	503	-
503	504	-
504	505	-
505	506	-
506	507	-
507	508	-

КАРТА (ПЛАН) <u>Граница охранной зоны памятника природы «Овраг Верхний Судок с родниками, бровками и отвершками (Брянские балки) в г. Брянске» Брянской области</u> (наименование объекта землеустройства)		
Сведения о местоположении границ объекта землеустройства		
508	509	-
509	510	-
510	511	-
511	512	-
512	513	-
513	514	-
514	515	-
515	516	-
516	517	-
517	518	-
518	519	-
519	520	-
520	521	-
521	522	-
522	523	-
523	524	-
524	525	-
525	526	-
526	527	-
527	528	-
528	529	-
529	530	-
530	531	-
531	532	-
532	533	-
533	534	-
534	535	-
535	536	-
536	537	-
537	538	-
538	539	-
539	540	-

КАРТА (ПЛАН)**Граница охранной зоны памятника природы «Овраг Верхний Судок с родниками, бровками и отвершками (Брянские балки) в г. Брянске» Брянской области**

(наименование объекта землеустройства)

Сведения о местоположении границ объекта землеустройства

540	541	-
541	542	-
542	543	-
543	544	-
544	545	-
545	546	-
546	547	-
547	548	-
548	549	-
549	550	-
550	551	-
551	552	-
552	553	-
553	554	-
554	555	-
555	556	-
556	557	-
557	558	-
558	559	-
559	560	-
560	561	-
561	562	-
562	563	-
563	564	-
564	565	-
565	566	-
566	567	-
567	568	-
568	569	-
569	570	-
570	571	-
571	572	-

КАРТА (ПЛАН) <u>Граница охранной зоны памятника природы «Овраг Верхний Судок с родниками, бровками и отвершками (Брянские балки) в г. Брянске» Брянской области</u> (наименование объекта землеустройства)		
Сведения о местоположении границ объекта землеустройства		
572	573	-
573	574	-
574	575	-
575	576	-
576	577	-
577	578	-
578	579	-
579	580	-
580	581	-
581	582	-
582	583	-
583	584	-
584	585	-
585	586	-
586	587	-
587	588	-
588	589	-
589	590	-
590	591	-
591	592	-
592	593	-
593	594	-
594	595	-
595	596	-
596	597	-
597	598	-
598	599	-
599	600	-
600	601	-
601	602	-
602	603	-
603	604	-

КАРТА (ПЛАН)**Граница охранной зоны памятника природы «Овраг Верхний Судок с родниками, бровками и отвершками (Брянские балки) в г. Брянске» Брянской области**

(наименование объекта землеустройства)

Сведения о местоположении границ объекта землеустройства

604	605	-
605	606	-
606	607	-
607	608	-
608	609	-
609	610	-
610	611	-
611	612	-
612	613	-
613	614	-
614	615	-
615	616	-
616	617	-
617	618	-
618	619	-
619	620	-
620	621	-
621	622	-
622	623	-
623	624	-
624	625	-
625	626	-
626	627	-
627	628	-
628	629	-
629	630	-
630	631	-
631	632	-
632	633	-
633	634	-
634	635	-
635	636	-

КАРТА (ПЛАН) <u>Граница охранной зоны памятника природы «Овраг Верхний Судок с родниками, бровками и отвершками (Брянские балки) в г. Брянске» Брянской области</u> (наименование объекта землеустройства)		
Сведения о местоположении границ объекта землеустройства		
636	637	-
637	638	-
638	639	-
639	640	-
640	641	-
641	642	-
642	643	-
643	644	-
644	645	-
645	646	-
646	647	-
647	648	-
648	649	-
649	650	-
650	651	-
651	652	-
652	653	-
653	654	-
654	655	-
655	656	-
656	657	-
657	658	-
658	659	-
659	660	-
660	661	-
661	662	-
662	663	-
663	664	-
664	665	-
665	666	-
666	667	-
667	668	-

КАРТА (ПЛАН)**Граница охранной зоны памятника природы «Овраг Верхний Судок с родниками, бровками и отвершками (Брянские балки) в г. Брянске» Брянской области**

(наименование объекта землеустройства)

Сведения о местоположении границ объекта землеустройства

668	669	-
669	670	-
670	671	-
671	672	-
672	673	-
673	674	-
674	675	-
675	676	-
676	677	-
677	678	-
678	679	-
679	680	-
680	681	-
681	682	-
682	683	-
683	684	-
684	685	-
685	686	-
686	687	-
687	688	-
688	689	-
689	690	-
690	691	-
691	692	-
692	693	-
693	694	-
694	695	-
695	696	-
696	697	-
697	698	-
698	699	-
699	700	-

КАРТА (ПЛАН) <u>Граница охранной зоны памятника природы «Овраг Верхний Судок с родниками, бровками и отвершками (Брянские балки) в г. Брянске» Брянской области</u> (наименование объекта землеустройства)		
Сведения о местоположении границ объекта землеустройства		
700	701	-
701	702	-
702	703	-
703	704	-
704	705	-
705	706	-
706	707	-
707	708	-
708	709	-
709	710	-
710	711	-
711	712	-
712	713	-
713	714	-
714	715	-
715	716	-
716	717	-
717	718	-
718	719	-
719	720	-
720	721	-
721	722	-
722	723	-
723	724	-
724	725	-
725	726	-
726	727	-
727	728	-
728	729	-
729	730	-
730	731	-
731	732	-

КАРТА (ПЛАН)

Граница охранной зоны памятника природы «Овраг Верхний Судок с родниками, бровками и отвершками (Брянские балки) в г. Брянске» Брянской области

(наименование объекта землеустройства)

Сведения о местоположении границ объекта землеустройства

732	733	-
733	734	-
734	735	-
735	736	-
736	737	-
737	738	-
738	739	-
739	740	-
740	741	-
741	742	-
742	743	-
743	744	-
744	745	-
745	746	-
746	747	-
747	748	-
748	749	-
749	750	-
750	751	-
751	752	-
752	753	-
753	754	-
754	755	-
755	756	-
756	757	-
757	758	-
758	759	-
759	760	-
760	761	-
761	762	-
762	763	-
763	764	-

КАРТА (ПЛАН) <u>Граница охранной зоны памятника природы «Овраг Верхний Судок с родниками, бровками и отвершками (Брянские балки) в г. Брянске» Брянской области</u> (наименование объекта землеустройства)		
Сведения о местоположении границ объекта землеустройства		
764	765	-
765	766	-
766	767	-
767	768	-
768	769	-
769	770	-
770	771	-
771	772	-
772	773	-
773	774	-
774	775	-
775	776	-
776	777	-
777	778	-
778	779	-
779	780	-
780	781	-
781	782	-
782	783	-
783	784	-
784	785	-
785	786	-
786	787	-
787	788	-
788	789	-
789	790	-
790	791	-
791	792	-
792	793	-
793	794	-
794	795	-
795	796	-

КАРТА (ПЛАН)**Граница охранной зоны памятника природы «Овраг Верхний Судок с родниками, бровками и отвершками (Брянские балки) в г. Брянске» Брянской области**

(наименование объекта землеустройства)

Сведения о местоположении границ объекта землеустройства

796	797	-
797	798	-
798	799	-
799	800	-
800	801	-
801	802	-
802	803	-
803	804	-
804	805	-
805	806	-
806	807	-
807	808	-
808	809	-
809	810	-
810	811	-
811	812	-
812	813	-
813	814	-
814	815	-
815	816	-
816	817	-
817	818	-
818	819	-
819	820	-
820	821	-
821	822	-
822	823	-
823	824	-
824	825	-
825	826	-
826	827	-
827	828	-

КАРТА (ПЛАН) <u>Граница охранной зоны памятника природы «Овраг Верхний Судок с родниками, бровками и отвершками (Брянские балки) в г. Брянске» Брянской области</u> (наименование объекта землеустройства)		
Сведения о местоположении границ объекта землеустройства		
828	829	-
829	830	-
830	831	-
831	832	-
832	833	-
833	834	-
834	835	-
835	836	-
836	837	-
837	838	-
838	839	-
839	840	-
840	841	-
841	842	-
842	843	-
843	844	-
844	845	-
845	846	-
846	847	-
847	848	-
848	849	-
849	850	-
850	851	-
851	852	-
852	853	-
853	854	-
854	855	-
855	856	-
856	857	-
857	858	-
858	859	-
859	860	-

КАРТА (ПЛАН)

Граница охранной зоны памятника природы «Овраг Верхний Судок с родниками, бровками и отвершками (Брянские балки) в г. Брянске» Брянской области

(наименование объекта землеустройства)

Сведения о местоположении границ объекта землеустройства

860	861	-
861	862	-
862	289	-
(3)	-	-
863	864	-
864	865	-
865	866	-
866	867	-
867	868	-
868	869	-
869	870	-
870	871	-
871	872	-
872	873	-
873	874	-
874	875	-
875	876	-
876	877	-
877	878	-
878	879	-
879	880	-
880	881	-
881	882	-
882	883	-
883	884	-
884	885	-
885	886	-
886	887	-
887	888	-
888	889	-
889	890	-
890	891	-

КАРТА (ПЛАН) <u>Граница охранной зоны памятника природы «Овраг Верхний Судок с родниками, бровками и отвершками (Брянские балки) в г. Брянске» Брянской области</u> (наименование объекта землеустройства)		
Сведения о местоположении границ объекта землеустройства		
891	892	-
892	893	-
893	894	-
894	895	-
895	896	-
896	863	-
(4)	-	-
897	898	-
898	899	-
899	900	-
900	901	-
901	902	-
902	903	-
903	904	-
904	905	-
905	906	-
906	907	-
907	897	-
(5)	-	-
908	909	-
909	910	-
910	911	-
911	912	-
912	913	-
913	914	-
914	915	-
915	916	-
916	917	-
917	918	-
918	919	-
919	920	-
920	921	-

КАРТА (ПЛАН)**Граница охранной зоны памятника природы «Овраг Верхний Судок с родниками, бровками и отвершками (Брянские балки) в г. Брянске» Брянской области**

(наименование объекта землеустройства)

Сведения о местоположении границ объекта землеустройства

921	922	-
922	923	-
923	924	-
924	925	-
925	926	-
926	927	-
927	928	-
928	929	-
929	930	-
930	931	-
931	932	-
932	933	-
933	934	-
934	935	-
935	936	-
936	937	-
937	938	-
938	939	-
939	940	-
940	941	-
941	942	-
942	943	-
943	908	-
(6)	-	-
944	945	-
945	946	-
946	947	-
947	948	-
948	949	-
949	950	-
950	951	-
951	952	-

КАРТА (ПЛАН) <u>Граница охранной зоны памятника природы «Овраг Верхний Судок с родниками, бровками и отвершками (Брянские балки) в г. Брянске» Брянской области</u> (наименование объекта землеустройства)		
Сведения о местоположении границ объекта землеустройства		
952	953	-
953	954	-
954	955	-
955	956	-
956	957	-
957	958	-
958	959	-
959	960	-
960	961	-
961	962	-
962	963	-
963	964	-
964	965	-
965	966	-
966	967	-
967	968	-
968	969	-
969	970	-
970	971	-
971	972	-
972	973	-
973	974	-
974	975	-
975	976	-
976	977	-
977	978	-
978	979	-
979	980	-
980	981	-
981	982	-
982	983	-
983	984	-

КАРТА (ПЛАН)

Граница охранной зоны памятника природы «Овраг Верхний Судок с родниками, бровками и отвершками (Брянские балки) в г. Брянске» Брянской области
(наименование объекта землеустройства)

Сведения о местоположении границ объекта землеустройства

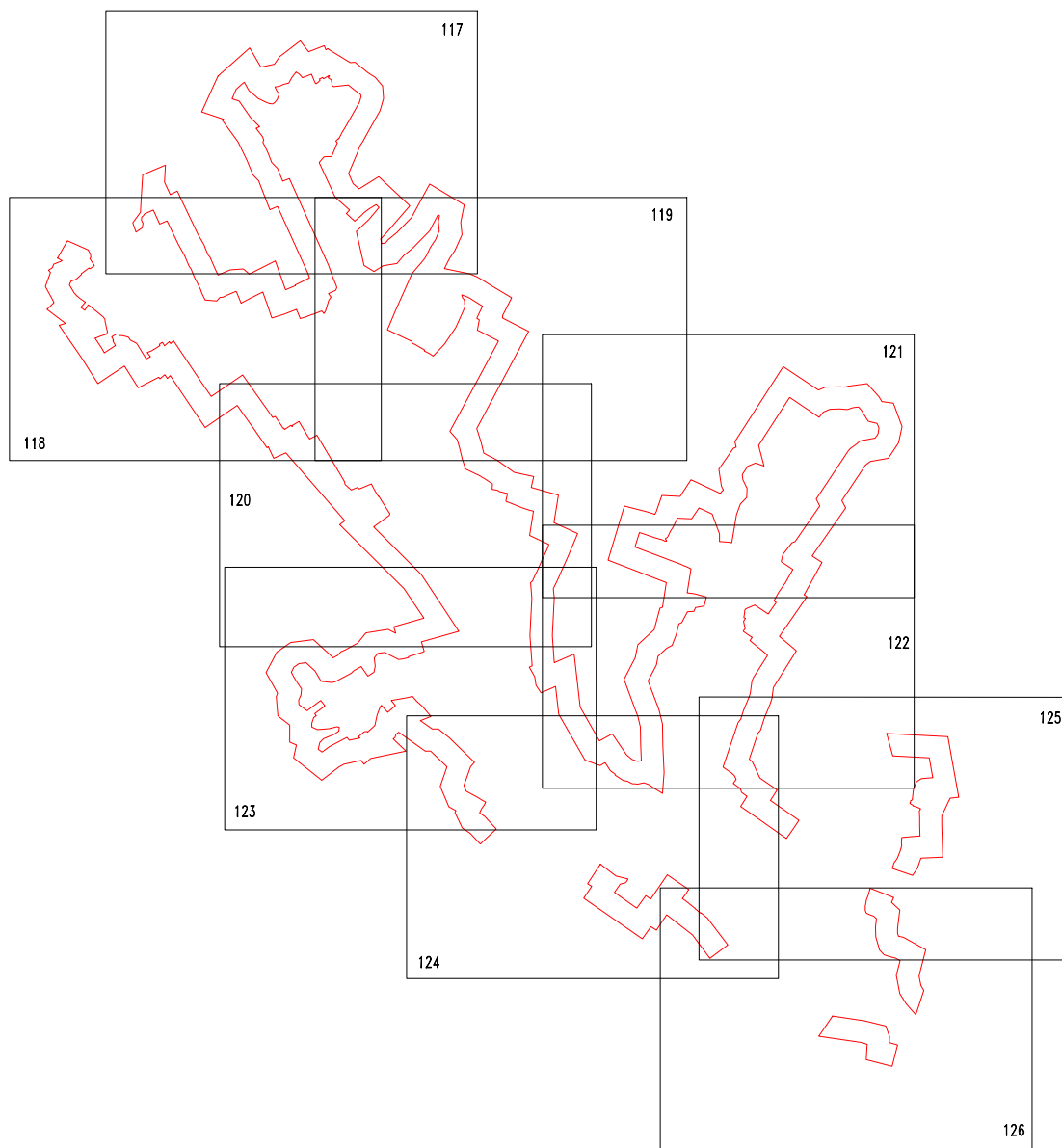
984	985	-
985	986	-
986	987	-
987	944	-

КАРТА (ПЛАН)

Граница охранной зоны памятника природы "Образ Верхний Судок с родниками,
бродками и отвершками (Брянские балки) в г.Брянске" Брянской области

(наименование объекта землеустройства)

Обзорная схема границ объекта землеустройства

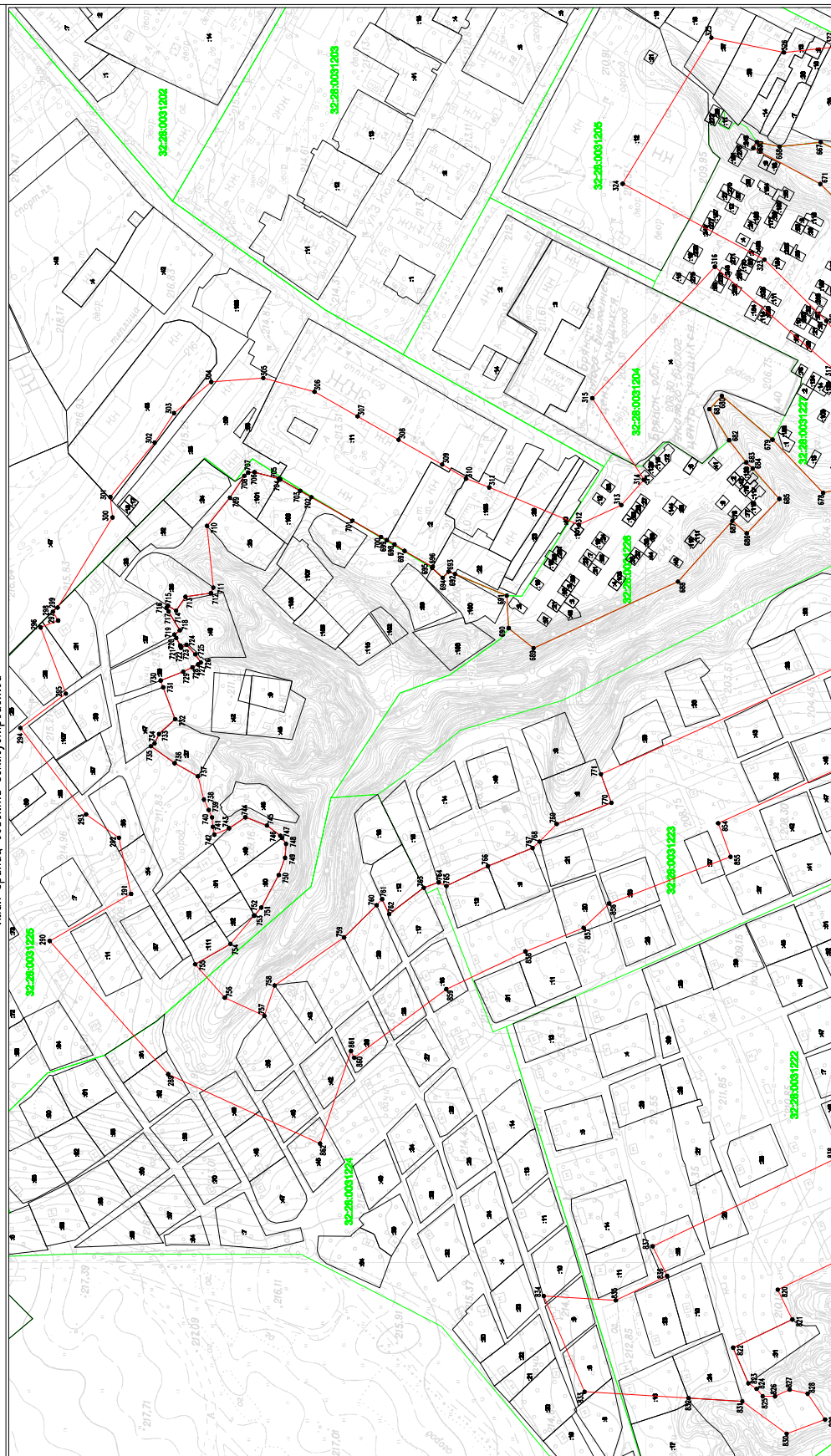


Масштаб 1:10000

" " г. Кузнецова С.А.,
кадастровый инженер

КАРТА (ПЛАН)
Граница охранной зоны памятника природы "Образ Верхний Судок с родниками, бровками и отвёршками (Брянские балки)" в г. Брянске в Брянской области
(составлена объектом землеустройства)

План границ объекта землеустройства



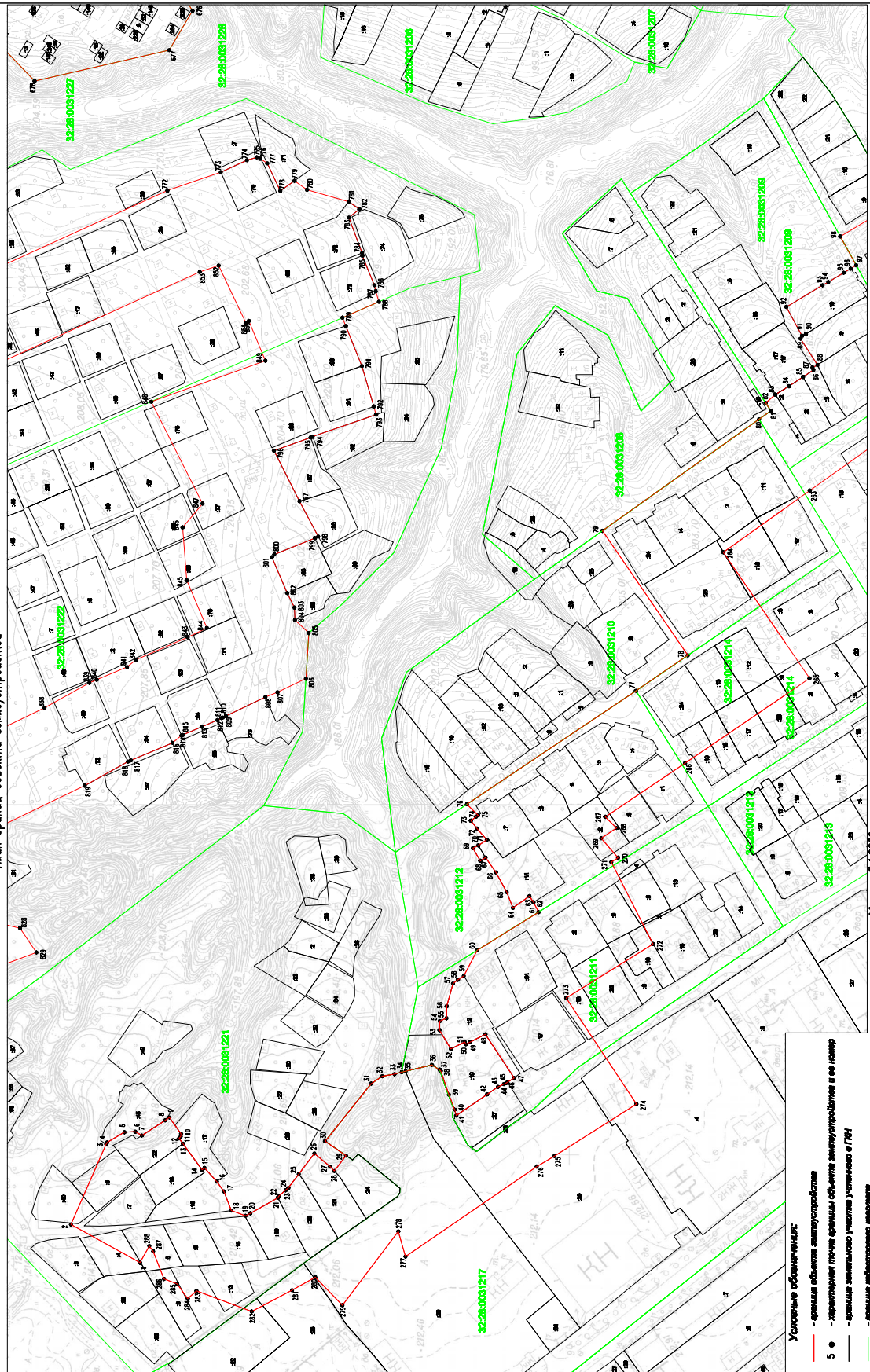
Условные обозначения:

- граница объекта землеустройства
- 5 ● - застройка точки границы объекта землеустройства и ее номер
- граница земельного участка учтенного в ГИИ
- граница кадастрового квартала
- :19 - кадастровый номер земельного участка учтенного в ГИИ
- 32:28:0081224 - кадастровый номер кадастрового квартала

Масштаб 1:2000

Кузнецов С.А.
кадастровый инженер

КАРТА (ПЛАН)
Граница охранной зоны памятника природы "Образ Верхний Сузок с родниками, бродками и отвершками (Брянские балки) в г.Брянске" Брянской области
(охраняемые объекты застроены)
План границ объекта застроения

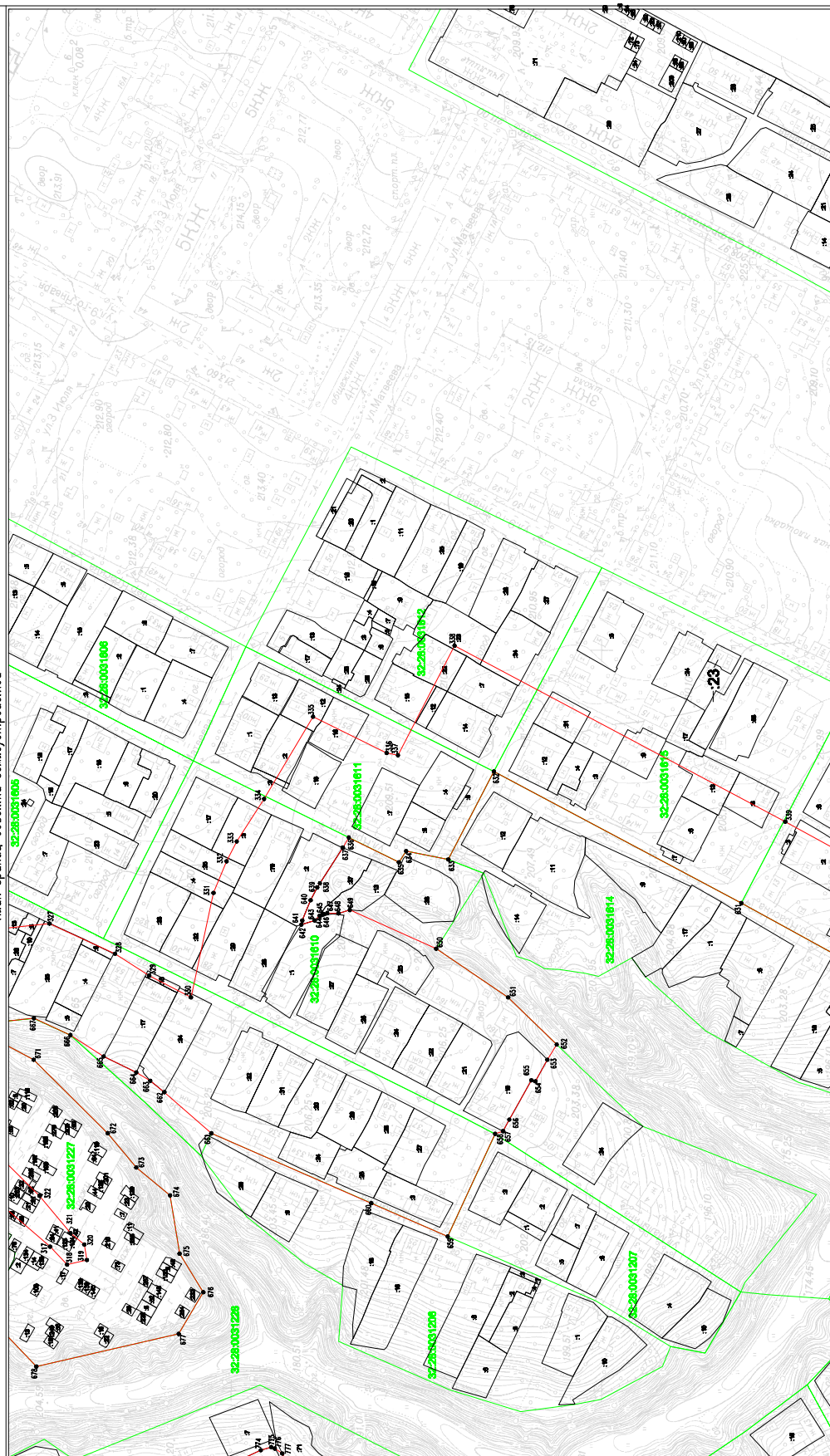


- Условные обозначения:**
- граница объекта застроения
 - 5 ● - характерные точки границы объекта застроения и ее номер
 - граница земельного участка, учтенного в ГИ
 - граница кадастрового участка
 - 19 - кадастровый номер земельного участка, учтенного в ГИ
 - 32:28:003:124 - кадастровый номер кадастрового участка

Кузнецов С.А.
кадастровый инженер

КАРТА (ПЛАН)
Граница охранной зоны памятника природы "Образ Верхний Суход с родниками, бродками и отвёршками (Брянские болки)" в г.Брянске" Брянской области
(с указанием объекта застройки)

План границ объекта застройки



Условные обозначения:

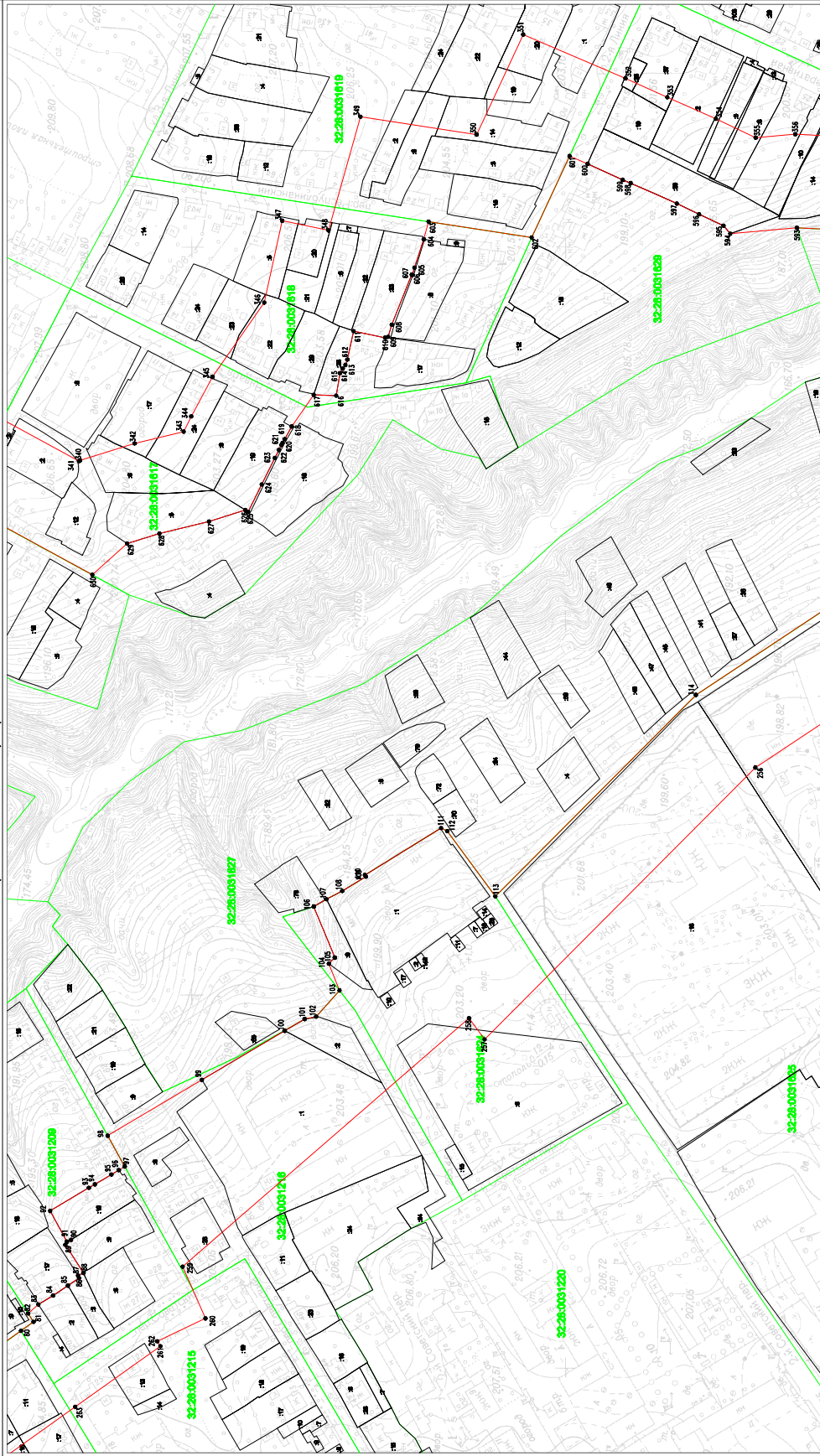
- 5 - граница объекта застройки
- 5 - характерная точка границы объекта застройки и ее номер
- граница земельного участка учтенного в ГИИ
- граница кадастрового участка
- :10 - кадастровый номер земельного участка учтенного в ГИИ
- 32:28:0031228 - кадастровый номер кадастрового участка

Масштаб 1:2000

Кузнецова С.А.,
кадастровый инженер

Граница охранной зоны памятника природы "Образ Верхний Судок с родниками, бровками и отвершками (Брянские болки) в г.Брянске" Брянской области
КАРТА (ПЛАН)
(подробное описание объекта застройки)

План границ объекта землеустройства

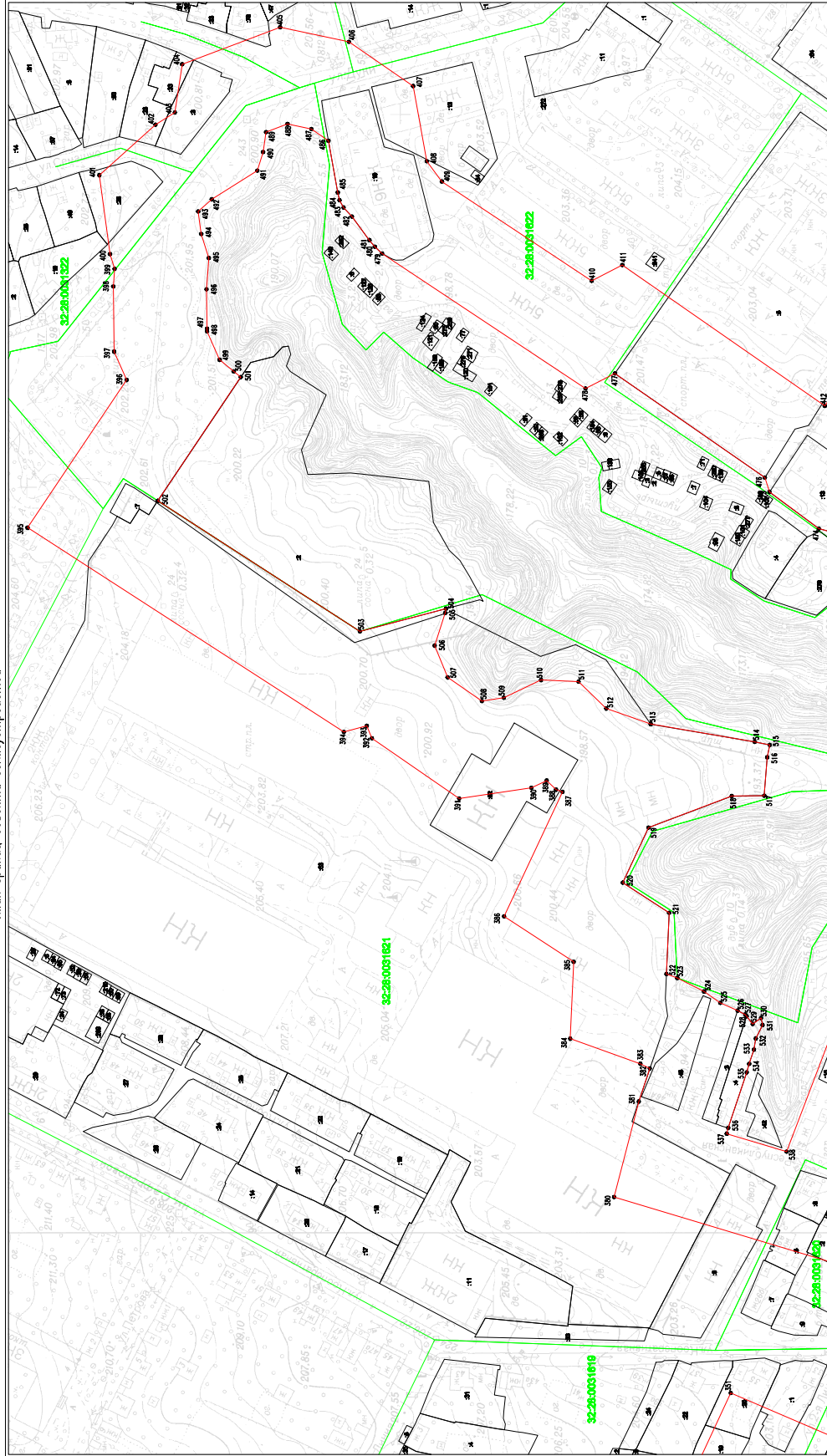


- Условные обозначения:
- граница объекта землеустройства
 - 5 ● - характерная точка границы объекта землеустройства и ее номер
 - граница земельного участка учтенного в ГРН
 - граница кадастрово участка
 - :19 - кадастровый номер земельного участка учтенного в ГРН
 - 32-28-0031224 - кадастровый номер кадастрово участка

Масштаб 1:2000

Куницын С.А.,
кадастровый инженер

КАРТА (ПЛАН)
Граница охранной зоны памятника природы "Образ Верхний Судок с родничками, бродками и отвёршками (Брянские балки) в г.Брянске" Брянской области
(охраняемые объекты застрахованы)
План границ объекта землеустройства



Условные обозначения:

- граница объекта землеустройства
- 5 ● - характерные точки границ объектов землеустройства и ее номер
- граница земельного участка, учтенного в ГИИ
- граница кадастрового квартала
- :19 - кадастровый номер земельного участка, учтенного в ГИИ
- 32-28-003/24 - кадастровый номер кадастрового квартала

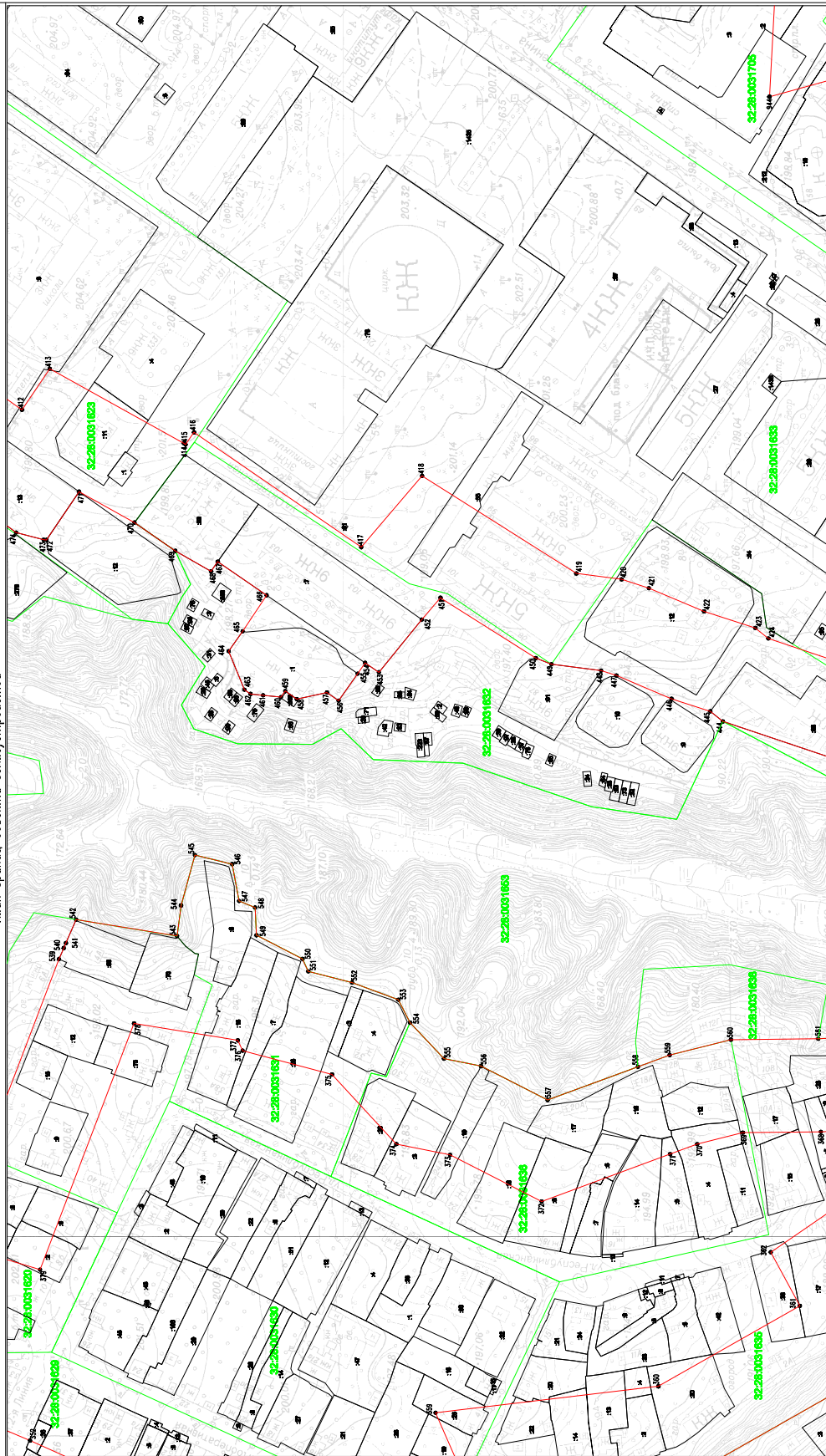
Масштаб 1:2000

Мукачева С.А.,
кадастровый инженер

ГРАНИЦА ОХРАННОЙ ЗОНЫ ПЯМЯТНИКА ПРИРОДЫ "ОБРАЗ ВЕРХНИЙ СУДОК С РОДНИКАМИ, БРОВКАМИ И ОТВЕРШКАМИ (БРЯНСКИЕ БАЛКИ) В г.Брянске" БРЯНСКОЙ ОБЛАСТИ
(инженерное обследование земельного участка)

КАРТА (ПЛАН)

План границ объекта землеустройства



Условные обозначения:

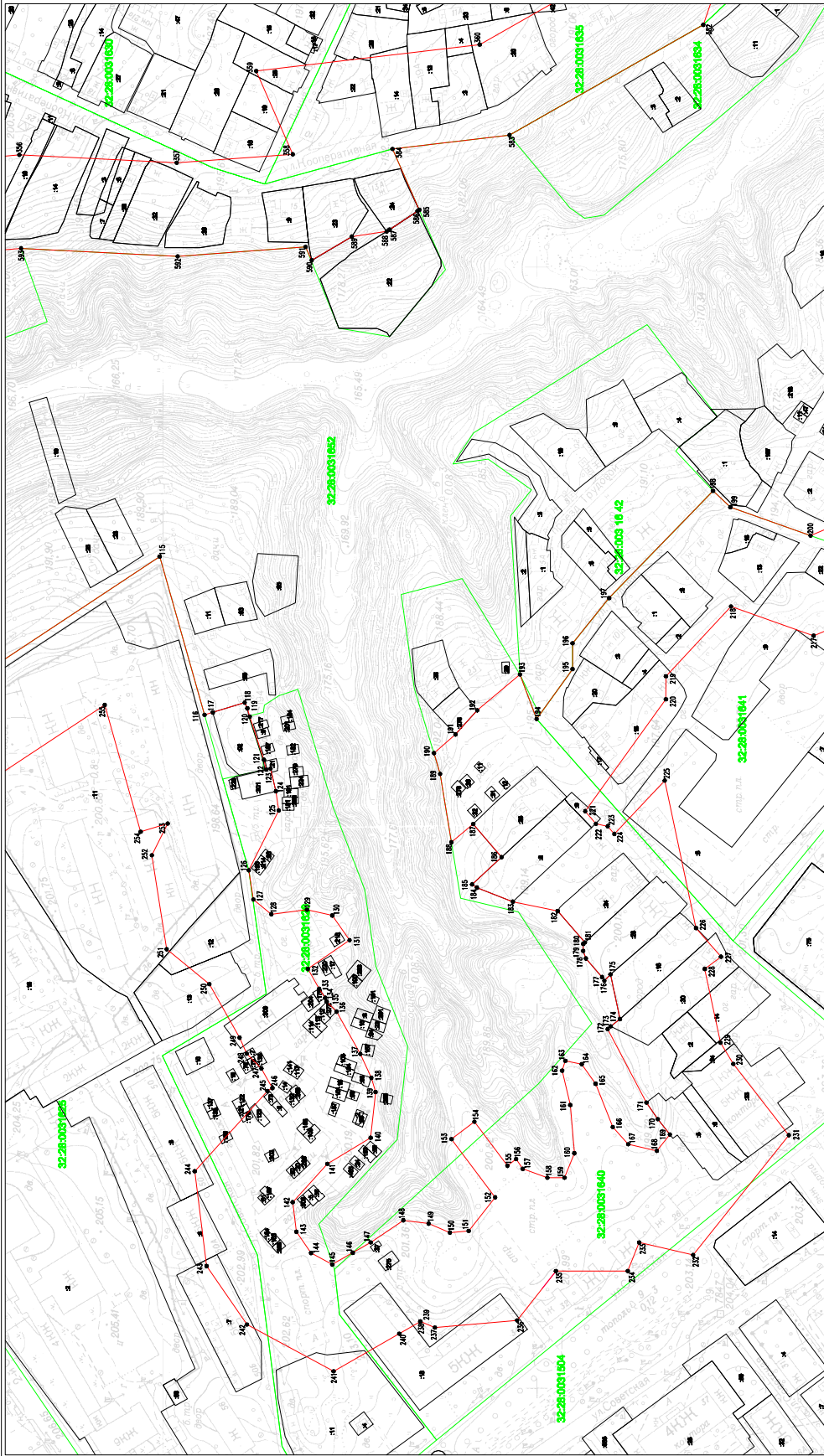
- граница объекта землеустройства
- 5 ● - характерные точки границ объекта землеустройства и ее номер
- границы земельного участка учтенного в ГЛН
- границы кадастрового квартала
- :19 - кадастровый номер земельного участка учтенного в ГЛН
- 32-28-0031224 - кадастровый номер кадастрового квартала

Масштаб 1:2000

Кузнецов С.А.,
кадастровый инженер

КАРТА (ПЛАН)
Граница охранной зоны памятника природы "Образ Верхний Суход с розничными бровками и отбросками (Брянские балки) в г.Брянске" Брянской области
(с указанием объекта застройки)

План границ объекта застройки



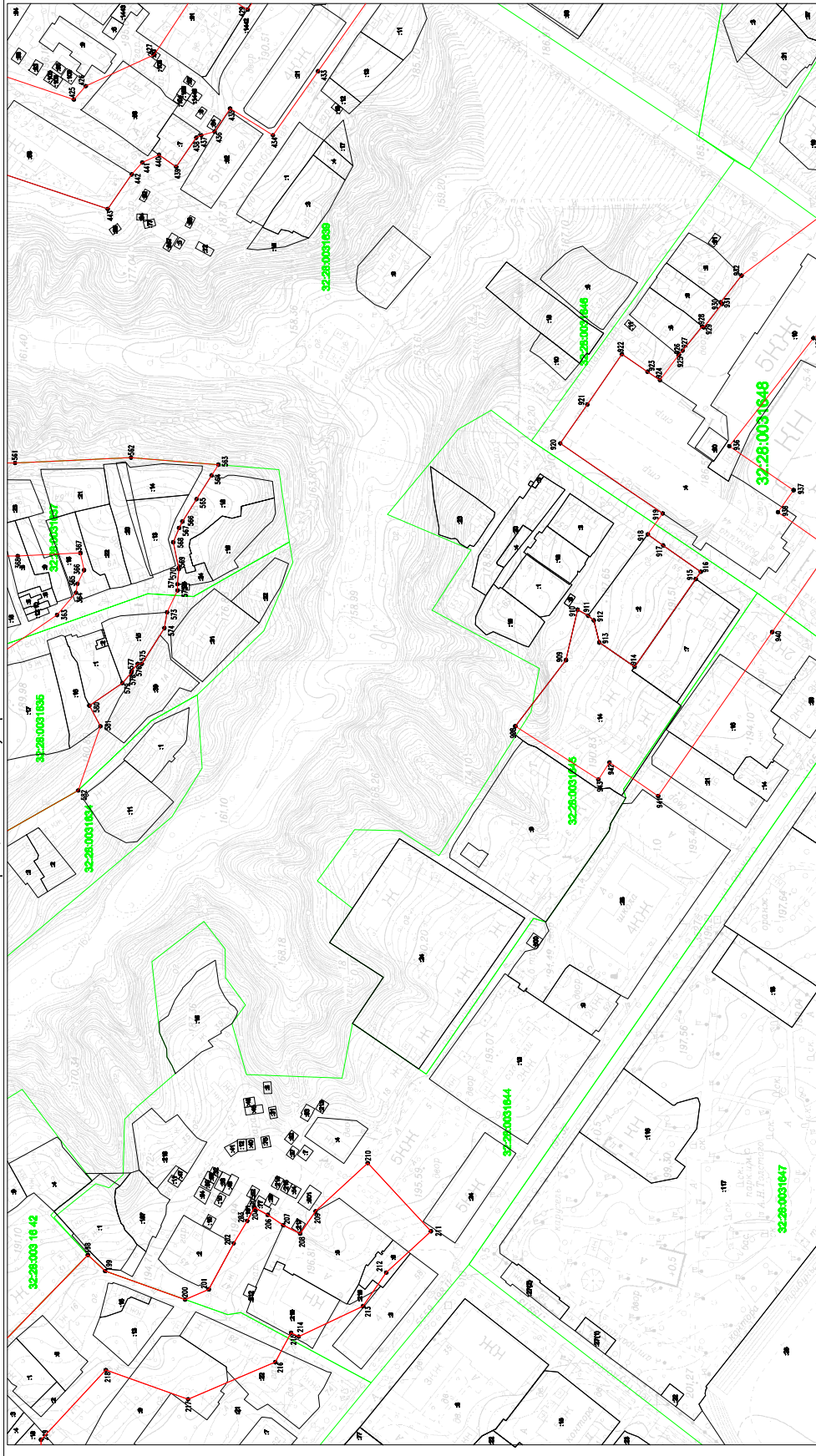
Условные обозначения:

- граница объекта застройки
- 5 - характерные точки границ объекта застройки и ее номер
- граница земельного участка учтенного в ГИ
- граница кадастрового квартала
- 1В - кадастровый номер земельного участка учтенного в ГИ
- 32-28-0031224 - кадастровый номер кадастрового квартала

Масштаб 1:2000

_____ г. _____ г.
Мушкетер С.А.,
кадастровый инженер

КАРТА (ПЛАН)
 Граница охранной зоны памятника природы "Образ Верхний Судок с родниками, бродами и отвёршками (Брянские болки)" в г.Брянске Брянской области
 (инвентаризация объекта землеустройства)
 План границ объекта землеустройства

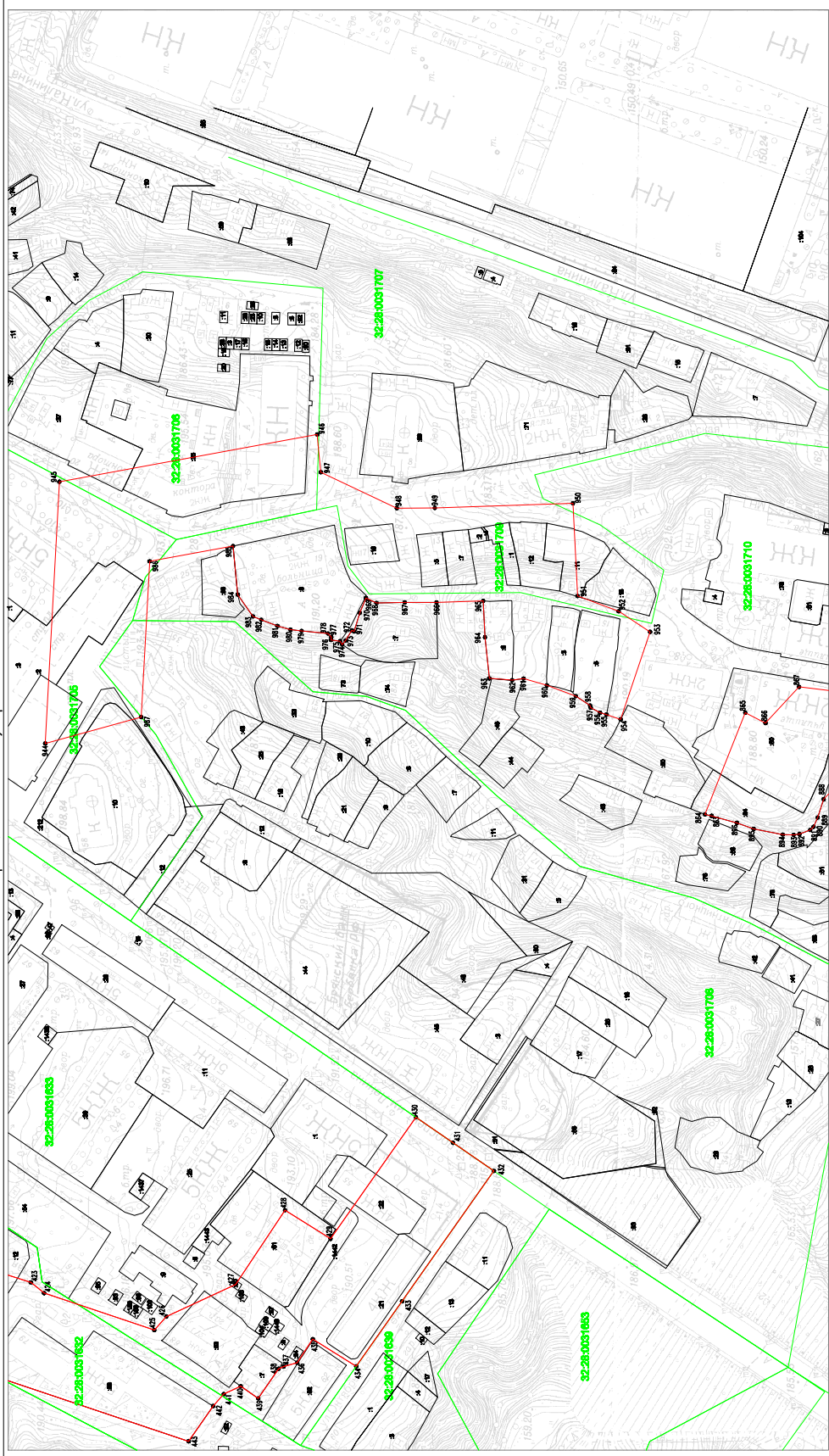


- Условные обозначения:**
- граница объекта землеустройства
 - 5 ● - характерные точки границы объекта землеустройства и ее номер
 - граница земельного участка учтенного в ГИИ
 - граница кадастрового квартала
 - :19 - кадастровый номер земельного участка учтенного в ГИИ
 - 32:28:0031642 - кадастровый номер кадастрового квартала

Масштаб 1:2000

_____ г. _____ г.
 Музнецов С.А.,
 кадастровый инженер

КАРТА (ПЛАН)
Граница охранной зоны памятника природы "Образ Верхний Судок с рощицами, боровками и отвершками (Брянские балки) в г.Брянске" Брянской области
(составление объекта землеустройства)
План границ объекта землеустройства



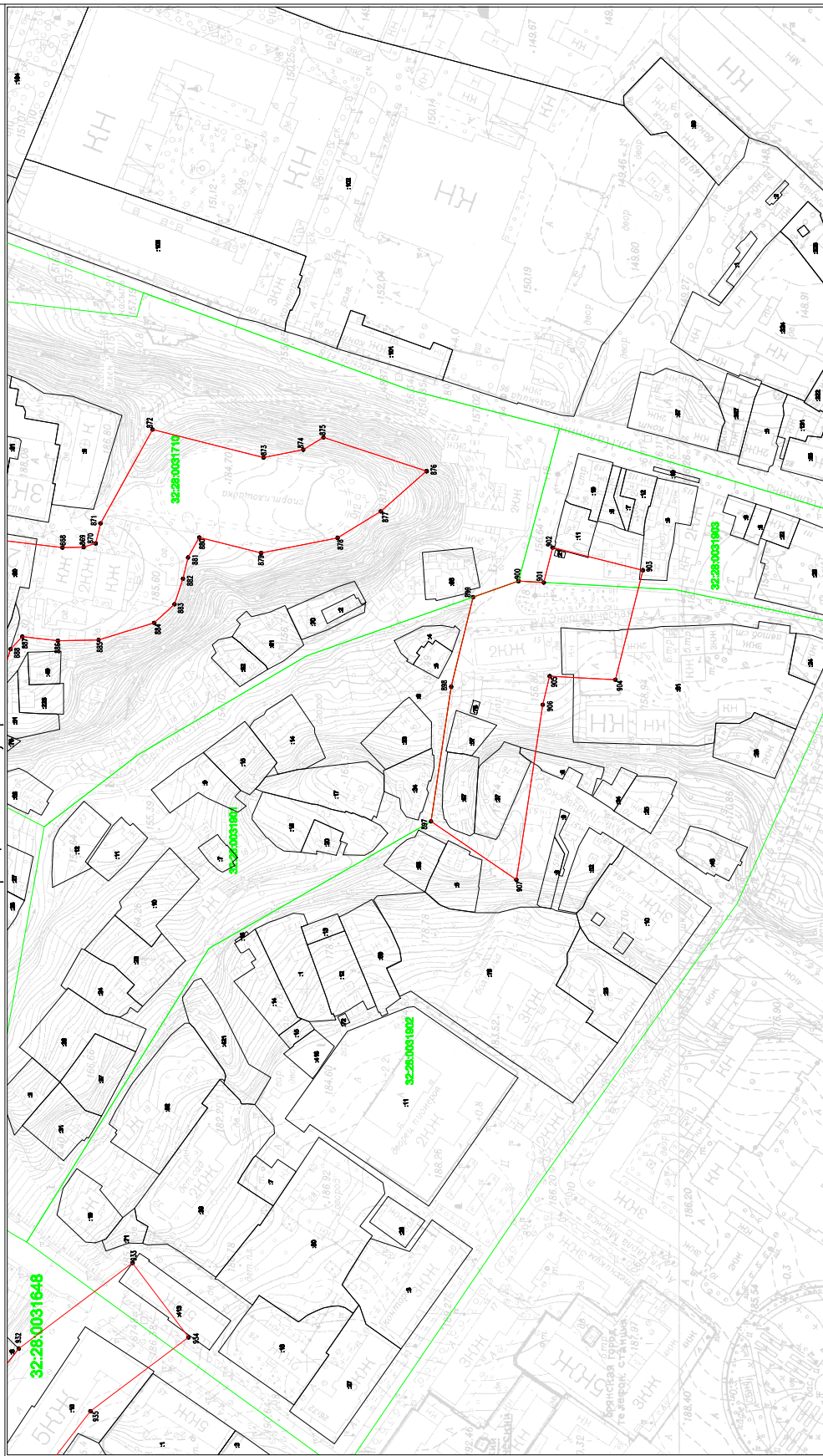
- Условные обозначения:
- граница объекта землеустройства
 - 5 ● - характерная точка границы объекта землеустройства и ее номер
 - граница земельного участка, учтенного в ГИИ
 - граница кадастрового квартала
 - :10 - кадастровый номер земельного участка, учтенного в ГИИ
 - 32:28:003124 - кадастровый номер кадастрового квартала

Масштаб 1:2000

Кузнецова С.А.,
кадастровый инженер

Граница охранной зоны памятника природы "Образ Верхний Суход с родниками, бровками и отвёршками (Брянские бабки) в г.Брянске" Брянской области
 (охраняемые объекты заповедности)

КАРТА (ПЛАН)
 План границ объекта землеустройства



Условные обозначения:

- граница объекта землеустройства
- 5 ● - характерные точки границы объекта землеустройства и ее номер
- граница земельного участка учётника в ГЛН
- граница кадастрового квартала
- 19 - инвентарный номер земельного участка учётника в ГЛН
- 32:28:003124 - кадастровый номер кадастрового квартала

Масштаб 1:2000

Кузнецов С.А.,
кадастровый инженер

Граница зоны ограниченной эксплуатации памятника природы «Овраг Нижний Судок с родниками, бровками и отвершками (Брянские балки) в г. Брянске»

Всего листов 95

КАРТА (ПЛАН)

Граница зоны ограниченной эксплуатации памятника природы «Овраг Нижний Судок с родниками, бровками и отвершками (Брянские балки) в г. Брянске» Брянской области
(наименование объекта землеустройства)

Титульный лист

1. Сведения о заказчике землеустроительных работ:

О физическом лице:

Фамилия, имя, отчество (отчество указывается при наличии) -

О юридическом лице, органе государственной власти, органе местного самоуправления:

Полное наименование **Департамент природных ресурсов и экологии Брянской области**

Адрес юридического лица: **241050, Брянская обл., г. Брянск, бульвар Гагарина, д. 25**

Страна регистрации (инкорпорации) (указывается в отношении иностранного юридического лица) -

Фамилия и инициалы уполномоченного представителя, его должность, реквизиты доверенности (если представитель действует по доверенности) **Ишуткин В.В., директор департамента природных ресурсов и экологии Брянской области**

Подпись _____ (Ишуткин В.В.)

Дата «__» _____ 20__ г.

Место для оттиска печати заказчика

КАРТА (ПЛАН)

Граница зоны ограниченной эксплуатации памятника природы «Овраг Нижний Судок с родниками, бровками и отвершками (Брянские балки) в г. Брянске» Брянской области
(наименование объекта землеустройства)

Титульный лист

2. Сведения об исполнителе землеустроительных работ:

Об индивидуальном предпринимателе:

Фамилия, имя, отчество (отчество указывается при наличии) -

Идентификационный номер налогоплательщика -

Контактный телефон и почтовый адрес -

Номер квалификационного аттестата кадастрового инженера (если исполнителем является кадастровый инженер) 32-11-59

О юридическом лице:

Полное наименование **Общество с ограниченной ответственностью "Региональное автономное объединение "ГеоКадастрИнформ"**

Основной государственный регистрационный номер 1133256007983

Контактный телефон и почтовый адрес 8(4832)599333 241050, Брянская обл., г. Брянск, ул.Калинина, д.93

Фамилия и инициалы уполномоченного представителя юридического лица, его должность, реквизиты доверенности (если представитель действует по доверенности) **Смирнов Р.С., директор ООО "РАО"ГеоКадастрИнформ"**

Сведения о кадастровом инженере **Кузнецова Светлана Александровна**

Подпись (Кузнецова С.А.)

Дата «15» 01 2014 г.

Место для ~~оптической печати лица~~ составившего карту (план) объекта землеустройства



КАРТА (ПЛАН)

Граница зоны ограниченной эксплуатации памятника природы «Овраг Нижний Судок с родниками, бровками и отвершками (Брянские балки) в г. Брянске» Брянской области
(наименование объекта землеустройства)

Титульный лист**3. Сведения о согласовании карты (плана) объекта землеустройства:**

Полное наименование органа (организации), с которым осуществляется согласование, фамилия и инициалы уполномоченного лица, его должность:

Реквизиты письма (дата и номер, если согласование оформлено в виде письма):

Подпись _____

Дата «__» _____ 20__ г.

Место для оттиска печати органа (организации), с которым осуществляется согласование

Полное наименование органа (организации), с которым осуществляется согласование, фамилия и инициалы уполномоченного лица, его должность:

Реквизиты письма (дата и номер, если согласование оформлено в виде письма):

Подпись _____

Дата «__» _____ 20__ г.

Место для оттиска печати органа (организации), с которым осуществляется согласование

Полное наименование органа (организации), с которым осуществляется согласование, фамилия и инициалы уполномоченного лица, его должность:

Реквизиты письма (дата и номер, если согласование оформлено в виде письма):

Подпись _____

Дата «__» _____ 20__ г.

Место для оттиска печати органа (организации), с которым осуществляется согласование

КАРТА (ПЛАН) <u>Граница зоны ограниченной эксплуатации памятника природы «Овраг Нижний Судок с родниками, бровками и отвершками (Брянские балки) в г. Брянске» Брянской области</u> (наименование объекта землеустройства)
Титульный лист
4. Информация о передаче карты (плана) объекта землеустройства в государственный фонд данных, полученных в результате проведения землеустройства:
Регистрационный № _____
Дата передачи «__» _____ 20__ г.
<i>(наименование органа (организации), осуществляющего хранение землеустроительной документации)</i>

КАРТА (ПЛАН) <u>Граница зоны ограниченной эксплуатации памятника природы «Овраг Нижний Судок с родниками, бровками и отвершками (Брянские балки) в г. Брянске» Брянской области</u> (наименование объекта землеустройства)		
№ п/п	Содержание	Номера листов
1	2	3
1.	Основания для проведения землеустроительных работ и исходные данные	6
2.	Сведения об объекте землеустройства	16
3.	Сведения о местоположении границ объекта землеустройства	17
4.	Обзорная схема границ объекта землеустройства	84
5.	План границ объекта землеустройства	85

КАРТА (ПЛАН)**Граница зоны ограниченной эксплуатации памятника природы «Овраг Нижний Судок с родниками, бровками и отвершками (Брянские балки) в г. Брянске» Брянской области**

(наименование объекта землеустройства)

Основания для проведения землеустроительных работ и исходные данные**Перечень документов**

№ п/п	Наименование и реквизиты документа	Сведения об органе (организации), подготовившем или принявшем документ
1	2	3
1.	Государственный контракт № 1-ООС/ДПР от 31.07.2013 г.	Департамент природных ресурсов и экологии Брянской области
2.	Дополнительное соглашение № 1 от 15.09.2013 г.	Департамент природных ресурсов и экологии Брянской области
3.	Кадастровый план территории от 27.08.2013 г. № 32/201/13-235217	филиал ФГБУ «Федеральная кадастровая палата Федеральной службы государственной регистрации, кадастра и картографии» по Брянской области
4.	Кадастровый план территории от 27.08.2013 г. № 32/201/13-235217	филиал ФГБУ «Федеральная кадастровая палата Федеральной службы государственной регистрации, кадастра и картографии» по Брянской области
5.	Кадастровый план территории от 27.08.2013 г. № 32/201/13-235223	филиал ФГБУ «Федеральная кадастровая палата Федеральной службы государственной регистрации, кадастра и картографии» по Брянской области
6.	Кадастровый план территории от 27.08.2013 г. № 32/201/13-235355	филиал ФГБУ «Федеральная кадастровая палата Федеральной службы государственной регистрации, кадастра и картографии» по Брянской области
7.	Кадастровый план территории от 27.08.2013 г. № 32/201/13-234997	филиал ФГБУ «Федеральная кадастровая палата Федеральной службы государственной регистрации, кадастра и картографии» по Брянской области
8.	Кадастровый план территории от 27.08.2013 г. № 32/201/13-235113	филиал ФГБУ «Федеральная кадастровая палата Федеральной службы государственной регистрации, кадастра и картографии» по Брянской области
9.	Кадастровый план территории от 27.08.2013 г. № 32/201/13-234990	филиал ФГБУ «Федеральная кадастровая палата Федеральной службы государственной регистрации,

КАРТА (ПЛАН)		
<u>Граница зоны ограниченной эксплуатации памятника природы «Овраг Нижний Судок с родниками, бровками и отвершками (Брянские балки) в г. Брянске» Брянской области</u>		
(наименование объекта землеустройства)		
Основания для проведения землеустроительных работ и исходные данные		
Перечень документов		
		кадастра и картографии» по Брянской области
10.	Кадастровый план территории от 27.08.2013 г. № 32/201/13-235127	филиал ФГБУ «Федеральная кадастровая палата Федеральной службы государственной регистрации, кадастра и картографии» по Брянской области
11.	Кадастровый план территории от 27.08.2013 г. № 32/201/13-235008	филиал ФГБУ «Федеральная кадастровая палата Федеральной службы государственной регистрации, кадастра и картографии» по Брянской области
12.	Кадастровый план территории от 27.08.2013 г. № 32/201/13-235331	филиал ФГБУ «Федеральная кадастровая палата Федеральной службы государственной регистрации, кадастра и картографии» по Брянской области
13.	Кадастровый план территории от 27.08.2013 г. № 32/201/13-235336	филиал ФГБУ «Федеральная кадастровая палата Федеральной службы государственной регистрации, кадастра и картографии» по Брянской области
14.	Кадастровый план территории от 27.08.2013 г. № 32/201/13-234987	филиал ФГБУ «Федеральная кадастровая палата Федеральной службы государственной регистрации, кадастра и картографии» по Брянской области
15.	Кадастровый план территории от 27.08.2013 г. № 32/201/13-235350	филиал ФГБУ «Федеральная кадастровая палата Федеральной службы государственной регистрации, кадастра и картографии» по Брянской области
16.	Кадастровый план территории от 27.08.2013 г. № 32/201/13-235025	филиал ФГБУ «Федеральная кадастровая палата Федеральной службы государственной регистрации, кадастра и картографии» по Брянской области
17.	Кадастровый план территории от 27.08.2013 г. № 32/201/13-235345	филиал ФГБУ «Федеральная кадастровая палата Федеральной службы государственной регистрации, кадастра и картографии» по Брянской области

КАРТА (ПЛАН)**Граница зоны ограниченной эксплуатации памятника природы «Овраг Нижний Судок с родниками, бровками и отвершками (Брянские балки) в г. Брянске» Брянской области**

(наименование объекта землеустройства)

Основания для проведения землеустроительных работ и исходные данные**Перечень документов**

18.	Кадастровый план территории от 27.08.2013 г. № 32/201/13-235100	филиал ФГБУ «Федеральная кадастровая палата Федеральной службы государственной регистрации, кадастра и картографии» по Брянской области
19.	Кадастровый план территории от 27.08.2013 г. № 32/201/13-235031	филиал ФГБУ «Федеральная кадастровая палата Федеральной службы государственной регистрации, кадастра и картографии» по Брянской области
20.	Кадастровый план территории от 27.08.2013 г. № 32/201/13-235353	филиал ФГБУ «Федеральная кадастровая палата Федеральной службы государственной регистрации, кадастра и картографии» по Брянской области
21.	Кадастровый план территории от 27.08.2013 г. № 32/201/13-235067	филиал ФГБУ «Федеральная кадастровая палата Федеральной службы государственной регистрации, кадастра и картографии» по Брянской области
22.	Кадастровый план территории от 27.08.2013 г. № 32/201/13-235012	филиал ФГБУ «Федеральная кадастровая палата Федеральной службы государственной регистрации, кадастра и картографии» по Брянской области
23.	Кадастровый план территории от 27.08.2013 г. № 32/201/13-235259	филиал ФГБУ «Федеральная кадастровая палата Федеральной службы государственной регистрации, кадастра и картографии» по Брянской области
24.	Кадастровый план территории от 27.08.2013 г. № 32/201/13-235340	филиал ФГБУ «Федеральная кадастровая палата Федеральной службы государственной регистрации, кадастра и картографии» по Брянской области
25.	Кадастровый план территории от 27.08.2013 г. № 32/201/13-235358	филиал ФГБУ «Федеральная кадастровая палата Федеральной службы государственной регистрации, кадастра и картографии» по Брянской области
26.	Кадастровый план территории от 27.08.2013 г. № 32/201/13-235091	филиал ФГБУ «Федеральная кадастровая палата Федеральной

КАРТА (ПЛАН)		
<u>Граница зоны ограниченной эксплуатации памятника природы «Овраг Нижний Судок с родниками, бровками и отвершками (Брянские балки) в г. Брянске» Брянской области</u>		
(наименование объекта землеустройства)		
Основания для проведения землеустроительных работ и исходные данные		
Перечень документов		
		службы государственной регистрации, кадастра и картографии» по Брянской области
27.	Кадастровый план территории от 27.08.2013 г. № 32/201/13-235269	филиал ФГБУ «Федеральная кадастровая палата Федеральной службы государственной регистрации, кадастра и картографии» по Брянской области
28.	Кадастровый план территории от 27.08.2013 г. № 32/201/13-235071	филиал ФГБУ «Федеральная кадастровая палата Федеральной службы государственной регистрации, кадастра и картографии» по Брянской области
29.	Кадастровый план территории от 27.08.2013 г. № 32/201/13-234820	филиал ФГБУ «Федеральная кадастровая палата Федеральной службы государственной регистрации, кадастра и картографии» по Брянской области
30.	Кадастровый план территории от 27.08.2013 г. № 32/201/13-234885	филиал ФГБУ «Федеральная кадастровая палата Федеральной службы государственной регистрации, кадастра и картографии» по Брянской области
31.	Кадастровый план территории от 27.08.2013 г. № 32/201/13-234820	филиал ФГБУ «Федеральная кадастровая палата Федеральной службы государственной регистрации, кадастра и картографии» по Брянской области
32.	Кадастровый план территории от 27.08.2013 г. № 32/201/13-234833	филиал ФГБУ «Федеральная кадастровая палата Федеральной службы государственной регистрации, кадастра и картографии» по Брянской области
33.	Кадастровый план территории от 27.08.2013 г. № 32/201/13-234072	филиал ФГБУ «Федеральная кадастровая палата Федеральной службы государственной регистрации, кадастра и картографии» по Брянской области
34.	Кадастровый план территории от 27.08.2013 г. № 32/201/13-234974	филиал ФГБУ «Федеральная кадастровая палата Федеральной службы государственной регистрации, кадастра и картографии» по Брянской области

КАРТА (ПЛАН)**Граница зоны ограниченной эксплуатации памятника природы «Овраг Нижний Судок с родниками, бровками и отвершками (Брянские балки) в г. Брянске» Брянской области**

(наименование объекта землеустройства)

Основания для проведения землеустроительных работ и исходные данные**Перечень документов**

		области
35.	Кадастровый план территории от 27.08.2013 г. № 32/201/13-234824	филиал ФГБУ «Федеральная кадастровая палата Федеральной службы государственной регистрации, кадастра и картографии» по Брянской области
36.	Кадастровый план территории от 27.08.2013 г. № 32/201/13-235275	филиал ФГБУ «Федеральная кадастровая палата Федеральной службы государственной регистрации, кадастра и картографии» по Брянской области
37.	Кадастровый план территории от 27.08.2013 г. № 32/201/13-234828	филиал ФГБУ «Федеральная кадастровая палата Федеральной службы государственной регистрации, кадастра и картографии» по Брянской области
38.	Кадастровый план территории от 27.08.2013 г. № 32/201/13-235292	филиал ФГБУ «Федеральная кадастровая палата Федеральной службы государственной регистрации, кадастра и картографии» по Брянской области
39.	Кадастровый план территории от 27.08.2013 г. № 32/201/13-234837	филиал ФГБУ «Федеральная кадастровая палата Федеральной службы государственной регистрации, кадастра и картографии» по Брянской области
40.	Кадастровый план территории от 27.08.2013 г. № 32/201/13-235276	филиал ФГБУ «Федеральная кадастровая палата Федеральной службы государственной регистрации, кадастра и картографии» по Брянской области
41.	Кадастровый план территории от 27.08.2013 г. № 32/201/13-234875	филиал ФГБУ «Федеральная кадастровая палата Федеральной службы государственной регистрации, кадастра и картографии» по Брянской области
42.	Кадастровый план территории от 27.08.2013 г. № 32/201/13-235051	филиал ФГБУ «Федеральная кадастровая палата Федеральной службы государственной регистрации, кадастра и картографии» по Брянской области
43.	Кадастровый план территории от	филиал ФГБУ «Федеральная

КАРТА (ПЛАН)		
<u>Граница зоны ограниченной эксплуатации памятника природы «Овраг Нижний Судок с родниками, бровками и отвершками (Брянские балки) в г. Брянске» Брянской области</u>		
(наименование объекта землеустройства)		
Основания для проведения землеустроительных работ и исходные данные		
Перечень документов		
	27.08.2013 г. № 32/201/13-234982	кадастровая палата Федеральной службы государственной регистрации, кадастра и картографии» по Брянской области
44.	Кадастровый план территории от 27.08.2013 г. № 32/201/13-234984	филиал ФГБУ «Федеральная кадастровая палата Федеральной службы государственной регистрации, кадастра и картографии» по Брянской области
45.	Кадастровый план территории от 27.08.2013 г. № 32/201/13-234876	филиал ФГБУ «Федеральная кадастровая палата Федеральной службы государственной регистрации, кадастра и картографии» по Брянской области
46.	Кадастровый план территории от 27.08.2013 г. № 32/201/13-235057	филиал ФГБУ «Федеральная кадастровая палата Федеральной службы государственной регистрации, кадастра и картографии» по Брянской области
47.	Кадастровый план территории от 27.08.2013 г. № 32/201/13-234877	филиал ФГБУ «Федеральная кадастровая палата Федеральной службы государственной регистрации, кадастра и картографии» по Брянской области
48.	Кадастровый план территории от 27.08.2013 г. № 32/201/13-235060	филиал ФГБУ «Федеральная кадастровая палата Федеральной службы государственной регистрации, кадастра и картографии» по Брянской области
49.	Кадастровый план территории от 27.08.2013 г. № 32/201/13-234822	филиал ФГБУ «Федеральная кадастровая палата Федеральной службы государственной регистрации, кадастра и картографии» по Брянской области
50.	Кадастровый план территории от 27.08.2013 г. № 32/201/13-234176	филиал ФГБУ «Федеральная кадастровая палата Федеральной службы государственной регистрации, кадастра и картографии» по Брянской области
51.	Кадастровый план территории от 27.08.2013 г. № 32/201/13-235065	филиал ФГБУ «Федеральная кадастровая палата Федеральной службы государственной регистрации,

КАРТА (ПЛАН)**Граница зоны ограниченной эксплуатации памятника природы «Овраг Нижний Судок с родниками, бровками и отвершками (Брянские балки) в г. Брянске» Брянской области**

(наименование объекта землеустройства)

Основания для проведения землеустроительных работ и исходные данные**Перечень документов**

		кадастра и картографии» по Брянской области
52.	Кадастровый план территории от 27.08.2013 г. № 32/201/13-234883	филиал ФГБУ «Федеральная кадастровая палата Федеральной службы государственной регистрации, кадастра и картографии» по Брянской области
53.	Кадастровый план территории от 27.08.2013 г. № 32/201/13-234883	филиал ФГБУ «Федеральная кадастровая палата Федеральной службы государственной регистрации, кадастра и картографии» по Брянской области
54.	Кадастровый план территории от 27.08.2013 г. № 32/201/13-235063	филиал ФГБУ «Федеральная кадастровая палата Федеральной службы государственной регистрации, кадастра и картографии» по Брянской области
55.	Кадастровый план территории от 27.08.2013 г. № 32/201/13-234275	филиал ФГБУ «Федеральная кадастровая палата Федеральной службы государственной регистрации, кадастра и картографии» по Брянской области
56.	Кадастровый план территории от 27.08.2013 г. № 32/201/13-235342	филиал ФГБУ «Федеральная кадастровая палата Федеральной службы государственной регистрации, кадастра и картографии» по Брянской области
57.	Кадастровый план территории от 27.08.2013 г. № 32/201/13-235271	филиал ФГБУ «Федеральная кадастровая палата Федеральной службы государственной регистрации, кадастра и картографии» по Брянской области
58.	Кадастровый план территории от 27.08.2013 г. № 32/201/13-235015	филиал ФГБУ «Федеральная кадастровая палата Федеральной службы государственной регистрации, кадастра и картографии» по Брянской области
59.	Кадастровый план территории от 27.08.2013 г. № 32/201/13-234933	филиал ФГБУ «Федеральная кадастровая палата Федеральной службы государственной регистрации, кадастра и картографии» по Брянской области

КАРТА (ПЛАН)		
<u>Граница зоны ограниченной эксплуатации памятника природы «Овраг Нижний Судок с родниками, бровками и отвершками (Брянские балки) в г. Брянске» Брянской области</u>		
(наименование объекта землеустройства)		
Основания для проведения землеустроительных работ и исходные данные		
Перечень документов		
60.	Кадастровый план территории от 27.08.2013 г. № 32/201/13-234943	филиал ФГБУ «Федеральная кадастровая палата Федеральной службы государственной регистрации, кадастра и картографии» по Брянской области
61.	Кадастровый план территории от 27.08.2013 г. № 32/201/13-234926	филиал ФГБУ «Федеральная кадастровая палата Федеральной службы государственной регистрации, кадастра и картографии» по Брянской области
62.	Кадастровый план территории от 27.08.2013 г. № 32/201/13-234098	филиал ФГБУ «Федеральная кадастровая палата Федеральной службы государственной регистрации, кадастра и картографии» по Брянской области
63.	Кадастровый план территории от 27.08.2013 г. № 32/201/13-234089	филиал ФГБУ «Федеральная кадастровая палата Федеральной службы государственной регистрации, кадастра и картографии» по Брянской области
64.	Кадастровый план территории от 27.08.2013 г. № 32/201/13-234076	филиал ФГБУ «Федеральная кадастровая палата Федеральной службы государственной регистрации, кадастра и картографии» по Брянской области
65.	Кадастровый план территории от 27.08.2013 г. № 32/201/13-234130	филиал ФГБУ «Федеральная кадастровая палата Федеральной службы государственной регистрации, кадастра и картографии» по Брянской области
66.	Кадастровый план территории от 27.08.2013 г. № 32/201/13-234125	филиал ФГБУ «Федеральная кадастровая палата Федеральной службы государственной регистрации, кадастра и картографии» по Брянской области
67.	Кадастровый план территории от 27.08.2013 г. № 32/201/13-234081	филиал ФГБУ «Федеральная кадастровая палата Федеральной службы государственной регистрации, кадастра и картографии» по Брянской области
68.	Кадастровый план территории от 27.08.2013 г. № 32/201/13-235112	филиал ФГБУ «Федеральная кадастровая палата Федеральной

КАРТА (ПЛАН)**Граница зоны ограниченной эксплуатации памятника природы «Овраг Нижний Судок с родниками, бровками и отвершками (Брянские балки) в г. Брянске» Брянской области**

(наименование объекта землеустройства)

Основания для проведения землеустроительных работ и исходные данные**Перечень документов**

		службы государственной регистрации, кадастра и картографии» по Брянской области
69.	Кадастровый план территории от 27.08.2013 г. № 32/201/13-234991	филиал ФГБУ «Федеральная кадастровая палата Федеральной службы государственной регистрации, кадастра и картографии» по Брянской области
70.	Кадастровый план территории от 27.08.2013 г. № 32/201/13-235000	филиал ФГБУ «Федеральная кадастровая палата Федеральной службы государственной регистрации, кадастра и картографии» по Брянской области
71.	Кадастровый план территории от 27.08.2013 г. № 32/201/13-235061	филиал ФГБУ «Федеральная кадастровая палата Федеральной службы государственной регистрации, кадастра и картографии» по Брянской области
72.	Кадастровый план территории от 27.08.2013 г. № 32/201/13-235126	филиал ФГБУ «Федеральная кадастровая палата Федеральной службы государственной регистрации, кадастра и картографии» по Брянской области
73.	Кадастровый план территории от 27.08.2013 г. № 32/201/13-234911	филиал ФГБУ «Федеральная кадастровая палата Федеральной службы государственной регистрации, кадастра и картографии» по Брянской области
74.	Кадастровый план территории от 27.08.2013 г. № 32/201/13-234901	филиал ФГБУ «Федеральная кадастровая палата Федеральной службы государственной регистрации, кадастра и картографии» по Брянской области
75.	Кадастровый план территории от 27.08.2013 г. № 32/201/13-234918	филиал ФГБУ «Федеральная кадастровая палата Федеральной службы государственной регистрации, кадастра и картографии» по Брянской области
76.	Кадастровый план территории от 27.08.2013 г. № 32/201/13-234898	филиал ФГБУ «Федеральная кадастровая палата Федеральной службы государственной регистрации, кадастра и картографии» по Брянской области

КАРТА (ПЛАН)		
<u>Граница зоны ограниченной эксплуатации памятника природы «Овраг Нижний Судок с родниками, бровками и отвершками (Брянские балки) в г. Брянске» Брянской области</u>		
(наименование объекта землеустройства)		
Основания для проведения землеустроительных работ и исходные данные		
Перечень документов		
		области
77.	Кадастровый план территории от 27.08.2013 г. № 32/201/13-235138	филиал ФГБУ «Федеральная кадастровая палата Федеральной службы государственной регистрации, кадастра и картографии» по Брянской области
78.	Кадастровый план территории от 27.08.2013 г. № 32/201/13-234825	филиал ФГБУ «Федеральная кадастровая палата Федеральной службы государственной регистрации, кадастра и картографии» по Брянской области
79.	Кадастровый план территории от 27.08.2013 г. № 32/201/13-235292	филиал ФГБУ «Федеральная кадастровая палата Федеральной службы государственной регистрации, кадастра и картографии» по Брянской области
80.	Кадастровый план территории от 27.08.2013 г. № 32/201/13-235264	филиал ФГБУ «Федеральная кадастровая палата Федеральной службы государственной регистрации, кадастра и картографии» по Брянской области
81.	План границ объекта землеустройства, М 1:2000, 2001г.	ФГУП "Брянскигипроводхоз"

КАРТА (ПЛАН)

Граница зоны ограниченной эксплуатации памятника природы «Овраг Нижний Судок с родниками, бровками и отвершками (Брянские балки) в г. Брянске» Брянской области

(наименование объекта землеустройства)

Сведения об объекте землеустройства

№ п/п	Характеристики объекта землеустройства	Описание характеристик
1	2	3
1.	Местоположение объекта землеустройства	Брянская область, г.Брянск, зона ограниченной эксплуатации памятника природы «Овраг Нижний Судок с родниками, бровками и отвершками (Брянские балки) в г. Брянске»
2.	Площадь объекта землеустройства ± величина погрешности определения площади ($P \pm \Delta P$)	368796 кв.м ± 213 кв.м
3.	Иные характеристики объекта землеустройства	<p>На территории зон ограниченной эксплуатации, допускается хозяйственная деятельность, включая новое строительство, при соблюдении следующих условий:</p> <ol style="list-style-type: none"> 1. Обязательное проведение процедуры оценки воздействия намечаемой хозяйственной деятельности на экосистему Брянских балок (ОВОС) с учетом социальной значимости данной хозяйственной деятельности. 2. Собственники, владельцы и пользователи земельных участков, на которых находятся памятники природы, принимают меры по урегулированию сброса поверхностного стока в пределах границ памятников природы, охранных зон и зон ограниченной эксплуатации. 3. Обязательное проведение противоэрозионных мероприятий и строительство противоэрозионных сооружений. 4. Обязательное выполнение заказчиком (должностными лицами и гражданами, предприятиями, учреждениями, организациями) за счет собственных средств работ по благоустройству участка прилегающей природоохранной территории (включая склон и дно балки) в районе намечаемой хозяйственной деятельности по специально разработанному проекту в соответствии с условиями, согласованными специально уполномоченным органом в области охраны окружающей среды. При невыполнении хотя бы одного из перечисленных условий исполнительным органом государственной власти Брянской области, принявшим решение об организации памятников природы, принимаются меры по запрещению данной хозяйственной деятельности.

КАРТА (ПЛАН)				
<u>Граница зоны ограниченной эксплуатации памятника природы «Овраг Нижний Судок с родниками, бровками и отвершками (Брянские балки) в г. Брянске» Брянской области</u>				
(наименование объекта землеустройства)				
Сведения о местоположении границ объекта землеустройства				
1. Система координат <u>МСК-32</u>				
2. Сведения о характерных точках границ объекта землеустройства				
Обозначение характерных точек границ	Координаты, м		Метод определения координат и средняя квадратическая погрешность положения характерной точки (M_t), м	Описание закрепления точки
	X	Y		
1	2	3	4	5
1	491186.06	2173604.91	GPS - технологии. $M_t=0.1$ (вычислено с использованием программного обеспечения)	-
2	491169.13	2173621.07	GPS - технологии. $M_t=0.1$ (вычислено с использованием программного обеспечения)	-
3	491170.19	2173621.84	GPS - технологии. $M_t=0.1$ (вычислено с использованием программного обеспечения)	-
4	491150.24	2173642.64	GPS - технологии. $M_t=0.1$ (вычислено с использованием программного обеспечения)	-
5	491159.13	2173655.74	GPS - технологии. $M_t=0.1$ (вычислено с использованием программного обеспечения)	-
6	491139.76	2173674.61	GPS - технологии. $M_t=0.1$ (вычислено с использованием программного обеспечения)	-
7	491168.73	2173709.84	GPS - технологии. $M_t=0.1$ (вычислено с использованием программного обеспечения)	-
8	491143.58	2173725.50	GPS - технологии. $M_t=0.1$ (вычислено с использованием программного обеспечения)	-
9	491157.35	2173740.05	GPS - технологии. $M_t=0.1$ (вычислено с использованием программного обеспечения)	-
10	491125.61	2173767.42	GPS - технологии. $M_t=0.1$ (вычислено с использованием программного обеспечения)	-
11	491145.73	2173779.73	GPS - технологии. $M_t=0.1$ (вычислено с использованием программного обеспечения)	-
12	491155.81	2173776.50	GPS - технологии. $M_t=0.1$ (вычислено с использованием программного обеспечения)	-

КАРТА (ПЛАН)

Граница зоны ограниченной эксплуатации памятника природы «Овраг Нижний Судок с родниками, бровками и отвершками (Брянские балки) в г. Брянске» Брянской области

(наименование объекта землеустройства)

Сведения о местоположении границ объекта землеустройства

13	491177.97	2173762.12	GPS - технологии. Mt=0.1 (вычислено с использованием программного обеспечения)	-
14	491220.31	2173737.06	GPS - технологии. Mt=0.1 (вычислено с использованием программного обеспечения)	-
15	491241.20	2173823.64	GPS - технологии. Mt=0.1 (вычислено с использованием программного обеспечения)	-
16	491218.08	2173838.47	GPS - технологии. Mt=0.1 (вычислено с использованием программного обеспечения)	-
17	491213.80	2173844.78	GPS - технологии. Mt=0.1 (вычислено с использованием программного обеспечения)	-
18	491193.09	2173847.91	GPS - технологии. Mt=0.1 (вычислено с использованием программного обеспечения)	-
19	491198.22	2173856.65	GPS - технологии. Mt=0.1 (вычислено с использованием программного обеспечения)	-
20	491194.97	2173857.78	GPS - технологии. Mt=0.1 (вычислено с использованием программного обеспечения)	-
21	491175.76	2173870.85	GPS - технологии. Mt=0.1 (вычислено с использованием программного обеспечения)	-
22	491177.86	2173874.76	GPS - технологии. Mt=0.1 (вычислено с использованием программного обеспечения)	-
23	491161.85	2173883.49	GPS - технологии. Mt=0.1 (вычислено с использованием программного обеспечения)	-
24	491170.89	2173899.91	GPS - технологии. Mt=0.1 (вычислено с использованием программного обеспечения)	-
25	491128.73	2173923.96	GPS - технологии. Mt=0.1 (вычислено с использованием программного обеспечения)	-
26	491089.53	2173946.15	GPS - технологии. Mt=0.1 (вычислено с использованием программного обеспечения)	-
27	491082.08	2173968.03	GPS - технологии. Mt=0.1 (вычислено с использованием программного обеспечения)	-

КАРТА (ПЛАН)				
<u>Граница зоны ограниченной эксплуатации памятника природы «Овраг Нижний Судок с родниками, бровками и отвершками (Брянские балки) в г. Брянске» Брянской области</u>				
(наименование объекта землеустройства)				
Сведения о местоположении границ объекта землеустройства				
28	490998.69	2174018.53	GPS - технологии. Mt=0.1 (вычислено с использованием программного обеспечения)	-
29	490974.91	2173975.20	GPS - технологии. Mt=0.1 (вычислено с использованием программного обеспечения)	-
30	490933.12	2173999.89	GPS - технологии. Mt=0.1 (вычислено с использованием программного обеспечения)	-
31	490867.86	2174043.53	GPS - технологии. Mt=0.1 (вычислено с использованием программного обеспечения)	-
32	490829.36	2174074.65	GPS - технологии. Mt=0.1 (вычислено с использованием программного обеспечения)	-
33	490801.52	2174089.69	GPS - технологии. Mt=0.1 (вычислено с использованием программного обеспечения)	-
34	490784.68	2174096.25	GPS - технологии. Mt=0.1 (вычислено с использованием программного обеспечения)	-
35	490703.74	2174142.58	GPS - технологии. Mt=0.1 (вычислено с использованием программного обеспечения)	-
36	490601.07	2174220.58	GPS - технологии. Mt=0.1 (вычислено с использованием программного обеспечения)	-
37	490603.40	2174250.06	GPS - технологии. Mt=0.1 (вычислено с использованием программного обеспечения)	-
38	490543.18	2174291.48	GPS - технологии. Mt=0.1 (вычислено с использованием программного обеспечения)	-
39	490529.67	2174300.66	GPS - технологии. Mt=0.1 (вычислено с использованием программного обеспечения)	-
40	490507.21	2174316.04	GPS - технологии. Mt=0.1 (вычислено с использованием программного обеспечения)	-
41	490361.11	2174395.37	GPS - технологии. Mt=0.1 (вычислено с использованием программного обеспечения)	-
42	490277.26	2174450.56	GPS - технологии. Mt=0.1 (вычислено с использованием программного обеспечения)	-

КАРТА (ПЛАН)**Граница зоны ограниченной эксплуатации памятника природы «Овраг Нижний Судок с родниками, бровками и отвершками (Брянские балки) в г. Брянске» Брянской области**
(наименование объекта землеустройства)**Сведения о местоположении границ объекта землеустройства**

43	490231.83	2174385.74	GPS - технологии. Mt=0.1 (вычислено с использованием программного обеспечения)	-
44	490231.53	2174385.32	GPS - технологии. Mt=0.1 (вычислено с использованием программного обеспечения)	-
45	490226.52	2174389.92	GPS - технологии. Mt=0.1 (вычислено с использованием программного обеспечения)	-
46	490221.67	2174398.58	GPS - технологии. Mt=0.1 (вычислено с использованием программного обеспечения)	-
47	490210.46	2174408.74	GPS - технологии. Mt=0.1 (вычислено с использованием программного обеспечения)	-
48	490210.95	2174410.62	GPS - технологии. Mt=0.1 (вычислено с использованием программного обеспечения)	-
49	490189.11	2174423.51	GPS - технологии. Mt=0.1 (вычислено с использованием программного обеспечения)	-
50	490188.45	2174424.46	GPS - технологии. Mt=0.1 (вычислено с использованием программного обеспечения)	-
51	490153.38	2174458.53	GPS - технологии. Mt=0.1 (вычислено с использованием программного обеспечения)	-
52	490149.95	2174454.20	GPS - технологии. Mt=0.1 (вычислено с использованием программного обеспечения)	-
53	490142.07	2174460.59	GPS - технологии. Mt=0.1 (вычислено с использованием программного обеспечения)	-
54	490136.78	2174456.96	GPS - технологии. Mt=0.1 (вычислено с использованием программного обеспечения)	-
55	490110.75	2174473.94	GPS - технологии. Mt=0.1 (вычислено с использованием программного обеспечения)	-
56	490121.00	2174487.84	GPS - технологии. Mt=0.1 (вычислено с использованием программного обеспечения)	-
57	489994.33	2174558.70	GPS - технологии. Mt=0.1 (вычислено с использованием программного обеспечения)	-

КАРТА (ПЛАН)				
<u>Граница зоны ограниченной эксплуатации памятника природы «Овраг Нижний Судок с родниками, бровками и отвершками (Брянские балки) в г. Брянске» Брянской области</u>				
(наименование объекта землеустройства)				
Сведения о местоположении границ объекта землеустройства				
58	489963.27	2174578.54	GPS - технологии. Mt=0.1 (вычислено с использованием программного обеспечения)	-
59	489943.10	2174543.66	GPS - технологии. Mt=0.1 (вычислено с использованием программного обеспечения)	-
60	489885.37	2174573.15	GPS - технологии. Mt=0.1 (вычислено с использованием программного обеспечения)	-
61	489899.96	2174598.00	GPS - технологии. Mt=0.1 (вычислено с использованием программного обеспечения)	-
62	489941.22	2174668.27	GPS - технологии. Mt=0.1 (вычислено с использованием программного обеспечения)	-
63	489864.21	2174708.80	GPS - технологии. Mt=0.1 (вычислено с использованием программного обеспечения)	-
64	489846.73	2174740.32	GPS - технологии. Mt=0.1 (вычислено с использованием программного обеспечения)	-
65	489821.15	2174758.30	GPS - технологии. Mt=0.1 (вычислено с использованием программного обеспечения)	-
66	489819.01	2174761.00	GPS - технологии. Mt=0.1 (вычислено с использованием программного обеспечения)	-
67	489765.76	2174826.71	GPS - технологии. Mt=0.1 (вычислено с использованием программного обеспечения)	-
68	489756.54	2174826.71	GPS - технологии. Mt=0.1 (вычислено с использованием программного обеспечения)	-
69	489742.78	2174844.66	GPS - технологии. Mt=0.1 (вычислено с использованием программного обеспечения)	-
70	489682.81	2174923.08	GPS - технологии. Mt=0.1 (вычислено с использованием программного обеспечения)	-
71	489623.96	2174875.54	GPS - технологии. Mt=0.1 (вычислено с использованием программного обеспечения)	-
72	489589.51	2174923.99	GPS - технологии. Mt=0.1 (вычислено с использованием программного обеспечения)	-

КАРТА (ПЛАН)**Граница зоны ограниченной эксплуатации памятника природы «Овраг Нижний Судок с родниками, бровками и отвершками (Брянские балки) в г. Брянске» Брянской области**
(наименование объекта землеустройства)**Сведения о местоположении границ объекта землеустройства**

73	489560.38	2174904.20	GPS - технологии. Mt=0.1 (вычислено с использованием программного обеспечения)	-
74	489451.33	2175046.26	GPS - технологии. Mt=0.1 (вычислено с использованием программного обеспечения)	-
75	489502.76	2175084.11	GPS - технологии. Mt=0.1 (вычислено с использованием программного обеспечения)	-
76	489317.09	2175294.62	GPS - технологии. Mt=0.1 (вычислено с использованием программного обеспечения)	-
77	489300.83	2175276.63	GPS - технологии. Mt=0.1 (вычислено с использованием программного обеспечения)	-
78	489290.05	2175287.02	GPS - технологии. Mt=0.1 (вычислено с использованием программного обеспечения)	-
79	489284.50	2175281.27	GPS - технологии. Mt=0.1 (вычислено с использованием программного обеспечения)	-
80	489265.38	2175302.59	GPS - технологии. Mt=0.1 (вычислено с использованием программного обеспечения)	-
81	489224.71	2175347.93	GPS - технологии. Mt=0.1 (вычислено с использованием программного обеспечения)	-
82	489104.84	2175473.34	GPS - технологии. Mt=0.1 (вычислено с использованием программного обеспечения)	-
83	489102.25	2175475.09	GPS - технологии. Mt=0.1 (вычислено с использованием программного обеспечения)	-
84	489128.82	2175495.47	GPS - технологии. Mt=0.1 (вычислено с использованием программного обеспечения)	-
85	489077.03	2175571.21	GPS - технологии. Mt=0.1 (вычислено с использованием программного обеспечения)	-
86	489064.04	2175588.94	GPS - технологии. Mt=0.1 (вычислено с использованием программного обеспечения)	-
87	489019.59	2175653.51	GPS - технологии. Mt=0.1 (вычислено с использованием программного обеспечения)	-

КАРТА (ПЛАН)				
<u>Граница зоны ограниченной эксплуатации памятника природы «Овраг Нижний Судок с родниками, бровками и отвершками (Брянские балки) в г. Брянске» Брянской области</u>				
(наименование объекта землеустройства)				
Сведения о местоположении границ объекта землеустройства				
88	489012.70	2175649.45	GPS - технологии. Mt=0.1 (вычислено с использованием программного обеспечения)	-
89	489011.76	2175650.76	GPS - технологии. Mt=0.1 (вычислено с использованием программного обеспечения)	-
90	489021.92	2175670.69	GPS - технологии. Mt=0.1 (вычислено с использованием программного обеспечения)	-
91	489033.17	2175679.04	GPS - технологии. Mt=0.1 (вычислено с использованием программного обеспечения)	-
92	489008.21	2175722.58	GPS - технологии. Mt=0.1 (вычислено с использованием программного обеспечения)	-
93	489067.83	2175771.34	GPS - технологии. Mt=0.1 (вычислено с использованием программного обеспечения)	-
94	488989.42	2175875.99	GPS - технологии. Mt=0.1 (вычислено с использованием программного обеспечения)	-
95	488920.09	2175847.82	GPS - технологии. Mt=0.1 (вычислено с использованием программного обеспечения)	-
96	488860.93	2175823.79	GPS - технологии. Mt=0.1 (вычислено с использованием программного обеспечения)	-
97	488845.30	2175817.94	GPS - технологии. Mt=0.1 (вычислено с использованием программного обеспечения)	-
98	488765.85	2175785.46	GPS - технологии. Mt=0.1 (вычислено с использованием программного обеспечения)	-
99	488696.83	2175758.67	GPS - технологии. Mt=0.1 (вычислено с использованием программного обеспечения)	-
100	488698.83	2175712.94	GPS - технологии. Mt=0.1 (вычислено с использованием программного обеспечения)	-
101	488687.06	2175641.90	GPS - технологии. Mt=0.1 (вычислено с использованием программного обеспечения)	-
102	488685.13	2175479.85	GPS - технологии. Mt=0.1 (вычислено с использованием программного обеспечения)	-

КАРТА (ПЛАН)**Граница зоны ограниченной эксплуатации памятника природы «Овраг Нижний Судок с родниками, бровками и отвершками (Брянские балки) в г. Брянске» Брянской области**
(наименование объекта землеустройства)**Сведения о местоположении границ объекта землеустройства**

103	488680.94	2175455.54	GPS - технологии. Mt=0.1 (вычислено с использованием программного обеспечения)	-
104	488652.96	2175387.33	GPS - технологии. Mt=0.1 (вычислено с использованием программного обеспечения)	-
105	488650.04	2175384.64	GPS - технологии. Mt=0.1 (вычислено с использованием программного обеспечения)	-
106	488604.99	2175347.91	GPS - технологии. Mt=0.1 (вычислено с использованием программного обеспечения)	-
107	488545.27	2175206.95	GPS - технологии. Mt=0.1 (вычислено с использованием программного обеспечения)	-
108	488545.79	2175206.59	GPS - технологии. Mt=0.1 (вычислено с использованием программного обеспечения)	-
109	488526.57	2175180.23	GPS - технологии. Mt=0.1 (вычислено с использованием программного обеспечения)	-
110	488511.47	2175138.34	GPS - технологии. Mt=0.1 (вычислено с использованием программного обеспечения)	-
111	488502.91	2175090.20	GPS - технологии. Mt=0.1 (вычислено с использованием программного обеспечения)	-
112	488499.56	2175045.23	GPS - технологии. Mt=0.1 (вычислено с использованием программного обеспечения)	-
113	488497.14	2175022.78	GPS - технологии. Mt=0.1 (вычислено с использованием программного обеспечения)	-
114	488492.87	2175008.13	GPS - технологии. Mt=0.1 (вычислено с использованием программного обеспечения)	-
115	488490.22	2175005.07	GPS - технологии. Mt=0.1 (вычислено с использованием программного обеспечения)	-
116	488492.30	2174979.72	GPS - технологии. Mt=0.1 (вычислено с использованием программного обеспечения)	-
117	488492.10	2174976.52	GPS - технологии. Mt=0.1 (вычислено с использованием программного обеспечения)	-

КАРТА (ПЛАН)				
<u>Граница зоны ограниченной эксплуатации памятника природы «Овраг Нижний Судок с родниками, бровками и отвершками (Брянские балки) в г. Брянске» Брянской области</u>				
(наименование объекта землеустройства)				
Сведения о местоположении границ объекта землеустройства				
118	488482.30	2174910.48	GPS - технологии. Mt=0.1 (вычислено с использованием программного обеспечения)	-
119	488469.47	2174816.36	GPS - технологии. Mt=0.1 (вычислено с использованием программного обеспечения)	-
120	488602.82	2174775.63	GPS - технологии. Mt=0.1 (вычислено с использованием программного обеспечения)	-
121	488657.43	2174814.55	GPS - технологии. Mt=0.1 (вычислено с использованием программного обеспечения)	-
122	488680.05	2174850.70	GPS - технологии. Mt=0.1 (вычислено с использованием программного обеспечения)	-
123	488682.38	2174875.13	GPS - технологии. Mt=0.1 (вычислено с использованием программного обеспечения)	-
124	488714.63	2174898.64	GPS - технологии. Mt=0.1 (вычислено с использованием программного обеспечения)	-
125	488714.93	2174903.49	GPS - технологии. Mt=0.1 (вычислено с использованием программного обеспечения)	-
126	488724.60	2174914.27	GPS - технологии. Mt=0.1 (вычислено с использованием программного обеспечения)	-
127	488734.11	2174915.34	GPS - технологии. Mt=0.1 (вычислено с использованием программного обеспечения)	-
128	488850.71	2174978.29	GPS - технологии. Mt=0.1 (вычислено с использованием программного обеспечения)	-
129	488847.85	2174982.09	GPS - технологии. Mt=0.1 (вычислено с использованием программного обеспечения)	-
130	488857.14	2174977.00	GPS - технологии. Mt=0.1 (вычислено с использованием программного обеспечения)	-
131	488909.06	2174950.96	GPS - технологии. Mt=0.1 (вычислено с использованием программного обеспечения)	-
132	488966.69	2174984.84	GPS - технологии. Mt=0.1 (вычислено с использованием программного обеспечения)	-

КАРТА (ПЛАН)**Граница зоны ограниченной эксплуатации памятника природы «Овраг Нижний Судок с родниками, бровками и отвершками (Брянские балки) в г. Брянске» Брянской области**
(наименование объекта землеустройства)**Сведения о местоположении границ объекта землеустройства**

133	489010.84	2174925.19	GPS - технологии. Mt=0.1 (вычислено с использованием программного обеспечения)	-
134	489061.29	2174856.62	GPS - технологии. Mt=0.1 (вычислено с использованием программного обеспечения)	-
135	489112.85	2174795.82	GPS - технологии. Mt=0.1 (вычислено с использованием программного обеспечения)	-
136	489132.21	2174785.50	GPS - технологии. Mt=0.1 (вычислено с использованием программного обеспечения)	-
137	489223.57	2174687.90	GPS - технологии. Mt=0.1 (вычислено с использованием программного обеспечения)	-
138	489262.61	2174717.24	GPS - технологии. Mt=0.1 (вычислено с использованием программного обеспечения)	-
139	489294.42	2174679.47	GPS - технологии. Mt=0.1 (вычислено с использованием программного обеспечения)	-
140	489293.96	2174679.10	GPS - технологии. Mt=0.1 (вычислено с использованием программного обеспечения)	-
141	489290.27	2174676.19	GPS - технологии. Mt=0.1 (вычислено с использованием программного обеспечения)	-
142	489267.45	2174658.22	GPS - технологии. Mt=0.1 (вычислено с использованием программного обеспечения)	-
143	489255.90	2174617.63	GPS - технологии. Mt=0.1 (вычислено с использованием программного обеспечения)	-
144	489254.98	2174584.60	GPS - технологии. Mt=0.1 (вычислено с использованием программного обеспечения)	-
145	489254.96	2174583.74	GPS - технологии. Mt=0.1 (вычислено с использованием программного обеспечения)	-
146	489227.70	2174563.82	GPS - технологии. Mt=0.1 (вычислено с использованием программного обеспечения)	-
147	489252.68	2174539.34	GPS - технологии. Mt=0.1 (вычислено с использованием программного обеспечения)	-

КАРТА (ПЛАН)				
<u>Граница зоны ограниченной эксплуатации памятника природы «Овраг Нижний Судок с родниками, бровками и отвершками (Брянские балки) в г. Брянске» Брянской области</u>				
(наименование объекта землеустройства)				
Сведения о местоположении границ объекта землеустройства				
148	489221.50	2174500.84	GPS - технологии. Mt=0.1 (вычислено с использованием программного обеспечения)	-
149	489278.19	2174441.35	GPS - технологии. Mt=0.1 (вычислено с использованием программного обеспечения)	-
150	489283.25	2174435.21	GPS - технологии. Mt=0.1 (вычислено с использованием программного обеспечения)	-
151	489287.23	2174412.45	GPS - технологии. Mt=0.1 (вычислено с использованием программного обеспечения)	-
152	489264.69	2174387.36	GPS - технологии. Mt=0.1 (вычислено с использованием программного обеспечения)	-
153	489264.36	2174383.48	GPS - технологии. Mt=0.1 (вычислено с использованием программного обеспечения)	-
154	489220.13	2174338.10	GPS - технологии. Mt=0.1 (вычислено с использованием программного обеспечения)	-
155	489224.88	2174334.26	GPS - технологии. Mt=0.1 (вычислено с использованием программного обеспечения)	-
156	489220.01	2174328.98	GPS - технологии. Mt=0.1 (вычислено с использованием программного обеспечения)	-
157	489222.28	2174326.84	GPS - технологии. Mt=0.1 (вычислено с использованием программного обеспечения)	-
158	489206.25	2174306.32	GPS - технологии. Mt=0.1 (вычислено с использованием программного обеспечения)	-
159	489212.56	2174295.92	GPS - технологии. Mt=0.1 (вычислено с использованием программного обеспечения)	-
160	489190.98	2174263.27	GPS - технологии. Mt=0.1 (вычислено с использованием программного обеспечения)	-
161	489272.43	2174184.67	GPS - технологии. Mt=0.1 (вычислено с использованием программного обеспечения)	-
162	489326.50	2174134.65	GPS - технологии. Mt=0.1 (вычислено с использованием программного обеспечения)	-

КАРТА (ПЛАН)**Граница зоны ограниченной эксплуатации памятника природы «Овраг Нижний Судок с родниками, бровками и отвершками (Брянские балки) в г. Брянске» Брянской области**
(наименование объекта землеустройства)**Сведения о местоположении границ объекта землеустройства**

163	489336.59	2174124.19	GPS - технологии. Mt=0.1 (вычислено с использованием программного обеспечения)	-
164	489320.36	2174075.63	GPS - технологии. Mt=0.1 (вычислено с использованием программного обеспечения)	-
165	489405.27	2173989.54	GPS - технологии. Mt=0.1 (вычислено с использованием программного обеспечения)	-
166	489506.34	2173996.84	GPS - технологии. Mt=0.1 (вычислено с использованием программного обеспечения)	-
167	489603.75	2174112.80	GPS - технологии. Mt=0.1 (вычислено с использованием программного обеспечения)	-
168	489604.75	2174154.26	GPS - технологии. Mt=0.1 (вычислено с использованием программного обеспечения)	-
169	489643.83	2174114.03	GPS - технологии. Mt=0.1 (вычислено с использованием программного обеспечения)	-
170	489639.63	2174109.38	GPS - технологии. Mt=0.1 (вычислено с использованием программного обеспечения)	-
171	489583.27	2174047.13	GPS - технологии. Mt=0.1 (вычислено с использованием программного обеспечения)	-
172	489672.62	2173960.92	GPS - технологии. Mt=0.1 (вычислено с использованием программного обеспечения)	-
173	489677.54	2173954.38	GPS - технологии. Mt=0.1 (вычислено с использованием программного обеспечения)	-
174	489625.30	2173885.09	GPS - технологии. Mt=0.1 (вычислено с использованием программного обеспечения)	-
175	489684.11	2173828.47	GPS - технологии. Mt=0.1 (вычислено с использованием программного обеспечения)	-
176	489749.70	2173772.39	GPS - технологии. Mt=0.1 (вычислено с использованием программного обеспечения)	-
177	489723.50	2173745.46	GPS - технологии. Mt=0.1 (вычислено с использованием программного обеспечения)	-

КАРТА (ПЛАН)				
<u>Граница зоны ограниченной эксплуатации памятника природы «Овраг Нижний Судок с родниками, бровками и отвершками (Брянские балки) в г. Брянске» Брянской области</u>				
(наименование объекта землеустройства)				
Сведения о местоположении границ объекта землеустройства				
178	489655.93	2173684.90	GPS - технологии. Mt=0.1 (вычислено с использованием программного обеспечения)	-
179	489769.37	2173569.03	GPS - технологии. Mt=0.1 (вычислено с использованием программного обеспечения)	-
180	489778.62	2173577.32	GPS - технологии. Mt=0.1 (вычислено с использованием программного обеспечения)	-
181	489798.74	2173558.13	GPS - технологии. Mt=0.1 (вычислено с использованием программного обеспечения)	-
182	489805.09	2173564.48	GPS - технологии. Mt=0.1 (вычислено с использованием программного обеспечения)	-
183	489872.78	2173520.77	GPS - технологии. Mt=0.1 (вычислено с использованием программного обеспечения)	-
184	489912.47	2173578.43	GPS - технологии. Mt=0.1 (вычислено с использованием программного обеспечения)	-
185	489912.77	2173578.22	GPS - технологии. Mt=0.1 (вычислено с использованием программного обеспечения)	-
186	489961.34	2173544.59	GPS - технологии. Mt=0.1 (вычислено с использованием программного обеспечения)	-
187	490042.76	2173484.27	GPS - технологии. Mt=0.1 (вычислено с использованием программного обеспечения)	-
188	490116.41	2173532.76	GPS - технологии. Mt=0.1 (вычислено с использованием программного обеспечения)	-
189	490128.48	2173553.18	GPS - технологии. Mt=0.1 (вычислено с использованием программного обеспечения)	-
190	490185.71	2173604.11	GPS - технологии. Mt=0.1 (вычислено с использованием программного обеспечения)	-
191	490146.83	2173665.52	GPS - технологии. Mt=0.1 (вычислено с использованием программного обеспечения)	-
192	490177.61	2173711.89	GPS - технологии. Mt=0.1 (вычислено с использованием программного обеспечения)	-

КАРТА (ПЛАН)**Граница зоны ограниченной эксплуатации памятника природы «Овраг Нижний Судок с родниками, бровками и отвершками (Брянские балки) в г. Брянске» Брянской области**
(наименование объекта землеустройства)**Сведения о местоположении границ объекта землеустройства**

193	490116.46	2173760.23	GPS - технологии. Mt=0.1 (вычислено с использованием программного обеспечения)	-
194	490164.63	2173844.64	GPS - технологии. Mt=0.1 (вычислено с использованием программного обеспечения)	-
195	490049.03	2173916.21	GPS - технологии. Mt=0.1 (вычислено с использованием программного обеспечения)	-
196	490045.61	2173918.62	GPS - технологии. Mt=0.1 (вычислено с использованием программного обеспечения)	-
197	490014.91	2173998.82	GPS - технологии. Mt=0.1 (вычислено с использованием программного обеспечения)	-
198	489993.26	2174051.95	GPS - технологии. Mt=0.1 (вычислено с использованием программного обеспечения)	-
199	489993.19	2174056.20	GPS - технологии. Mt=0.1 (вычислено с использованием программного обеспечения)	-
200	490022.08	2174112.12	GPS - технологии. Mt=0.1 (вычислено с использованием программного обеспечения)	-
201	490001.40	2174125.91	GPS - технологии. Mt=0.1 (вычислено с использованием программного обеспечения)	-
202	490003.86	2174154.62	GPS - технологии. Mt=0.1 (вычислено с использованием программного обеспечения)	-
203	490008.57	2174177.79	GPS - технологии. Mt=0.1 (вычислено с использованием программного обеспечения)	-
204	490012.31	2174175.49	GPS - технологии. Mt=0.1 (вычислено с использованием программного обеспечения)	-
205	490158.52	2174043.02	GPS - технологии. Mt=0.1 (вычислено с использованием программного обеспечения)	-
206	490152.03	2174030.80	GPS - технологии. Mt=0.1 (вычислено с использованием программного обеспечения)	-
207	490155.93	2173953.69	GPS - технологии. Mt=0.1 (вычислено с использованием программного обеспечения)	-

КАРТА (ПЛАН)				
<u>Граница зоны ограниченной эксплуатации памятника природы «Овраг Нижний Судок с родниками, бровками и отвершками (Брянские балки) в г. Брянске» Брянской области</u>				
(наименование объекта землеустройства)				
Сведения о местоположении границ объекта землеустройства				
208	490163.56	2173949.11	GPS - технологии. Mt=0.1 (вычислено с использованием программного обеспечения)	-
209	490159.88	2173942.18	GPS - технологии. Mt=0.1 (вычислено с использованием программного обеспечения)	-
210	490244.09	2173892.59	GPS - технологии. Mt=0.1 (вычислено с использованием программного обеспечения)	-
211	490272.76	2173884.18	GPS - технологии. Mt=0.1 (вычислено с использованием программного обеспечения)	-
212	490307.03	2173878.60	GPS - технологии. Mt=0.1 (вычислено с использованием программного обеспечения)	-
213	490346.13	2173873.59	GPS - технологии. Mt=0.1 (вычислено с использованием программного обеспечения)	-
214	490383.18	2173842.01	GPS - технологии. Mt=0.1 (вычислено с использованием программного обеспечения)	-
215	490430.82	2173945.94	GPS - технологии. Mt=0.1 (вычислено с использованием программного обеспечения)	-
216	490391.27	2173979.65	GPS - технологии. Mt=0.1 (вычислено с использованием программного обеспечения)	-
217	490408.79	2174017.87	GPS - технологии. Mt=0.1 (вычислено с использованием программного обеспечения)	-
218	490415.63	2174012.74	GPS - технологии. Mt=0.1 (вычислено с использованием программного обеспечения)	-
219	490419.34	2174018.33	GPS - технологии. Mt=0.1 (вычислено с использованием программного обеспечения)	-
220	490424.32	2174014.11	GPS - технологии. Mt=0.1 (вычислено с использованием программного обеспечения)	-
221	490429.02	2174010.94	GPS - технологии. Mt=0.1 (вычислено с использованием программного обеспечения)	-
222	490466.52	2173989.86	GPS - технологии. Mt=0.1 (вычислено с использованием программного обеспечения)	-

КАРТА (ПЛАН)**Граница зоны ограниченной эксплуатации памятника природы «Овраг Нижний Судок с родниками, бровками и отвершками (Брянские балки) в г. Брянске» Брянской области**
(наименование объекта землеустройства)**Сведения о местоположении границ объекта землеустройства**

223	490489.94	2173962.46	GPS - технологии. Mt=0.1 (вычислено с использованием программного обеспечения)	-
224	490480.52	2173923.97	GPS - технологии. Mt=0.1 (вычислено с использованием программного обеспечения)	-
225	490509.13	2173896.03	GPS - технологии. Mt=0.1 (вычислено с использованием программного обеспечения)	-
226	490491.18	2173856.66	GPS - технологии. Mt=0.1 (вычислено с использованием программного обеспечения)	-
227	490569.95	2173784.86	GPS - технологии. Mt=0.1 (вычислено с использованием программного обеспечения)	-
228	490615.53	2173834.31	GPS - технологии. Mt=0.1 (вычислено с использованием программного обеспечения)	-
229	490616.40	2173833.64	GPS - технологии. Mt=0.1 (вычислено с использованием программного обеспечения)	-
230	490624.92	2173828.71	GPS - технологии. Mt=0.1 (вычислено с использованием программного обеспечения)	-
231	490628.37	2173826.07	GPS - технологии. Mt=0.1 (вычислено с использованием программного обеспечения)	-
232	490636.88	2173819.58	GPS - технологии. Mt=0.1 (вычислено с использованием программного обеспечения)	-
233	490644.08	2173811.53	GPS - технологии. Mt=0.1 (вычислено с использованием программного обеспечения)	-
234	490662.23	2173795.26	GPS - технологии. Mt=0.1 (вычислено с использованием программного обеспечения)	-
235	490675.14	2173777.27	GPS - технологии. Mt=0.1 (вычислено с использованием программного обеспечения)	-
236	490702.50	2173757.52	GPS - технологии. Mt=0.1 (вычислено с использованием программного обеспечения)	-
237	490744.30	2173723.78	GPS - технологии. Mt=0.1 (вычислено с использованием программного обеспечения)	-

КАРТА (ПЛАН)				
<u>Граница зоны ограниченной эксплуатации памятника природы «Овраг Нижний Судок с родниками, бровками и отвершками (Брянские балки) в г. Брянске» Брянской области</u>				
(наименование объекта землеустройства)				
Сведения о местоположении границ объекта землеустройства				
238	490744.55	2173723.49	GPS - технологии. Mt=0.1 (вычислено с использованием программного обеспечения)	-
239	490761.81	2173703.92	GPS - технологии. Mt=0.1 (вычислено с использованием программного обеспечения)	-
240	490762.15	2173703.73	GPS - технологии. Mt=0.1 (вычислено с использованием программного обеспечения)	-
241	490766.88	2173687.26	GPS - технологии. Mt=0.1 (вычислено с использованием программного обеспечения)	-
242	490804.90	2173656.57	GPS - технологии. Mt=0.1 (вычислено с использованием программного обеспечения)	-
243	490812.12	2173651.85	GPS - технологии. Mt=0.1 (вычислено с использованием программного обеспечения)	-
244	490843.60	2173629.79	GPS - технологии. Mt=0.1 (вычислено с использованием программного обеспечения)	-
245	490848.06	2173625.98	GPS - технологии. Mt=0.1 (вычислено с использованием программного обеспечения)	-
246	490834.99	2173607.00	GPS - технологии. Mt=0.1 (вычислено с использованием программного обеспечения)	-
247	490839.02	2173604.10	GPS - технологии. Mt=0.1 (вычислено с использованием программного обеспечения)	-
248	490838.15	2173603.05	GPS - технологии. Mt=0.1 (вычислено с использованием программного обеспечения)	-
249	490915.73	2173539.73	GPS - технологии. Mt=0.1 (вычислено с использованием программного обеспечения)	-
250	491021.03	2173490.71	GPS - технологии. Mt=0.1 (вычислено с использованием программного обеспечения)	-
251	491034.30	2173535.73	GPS - технологии. Mt=0.1 (вычислено с использованием программного обеспечения)	-
252	491047.53	2173525.11	GPS - технологии. Mt=0.1 (вычислено с использованием программного обеспечения)	-

КАРТА (ПЛАН)

Граница зоны ограниченной эксплуатации памятника природы «Овраг Нижний Судок с родниками, бровками и отвершками (Брянские балки) в г. Брянске» Брянской области
(наименование объекта землеустройства)

Сведения о местоположении границ объекта землеустройства

253	491070.37	2173506.88	GPS - технологии. Mt=0.1 (вычислено с использованием программного обеспечения)	-
254	491084.93	2173522.58	GPS - технологии. Mt=0.1 (вычислено с использованием программного обеспечения)	-
255	491089.66	2173523.55	GPS - технологии. Mt=0.1 (вычислено с использованием программного обеспечения)	-
256	491103.29	2173536.84	GPS - технологии. Mt=0.1 (вычислено с использованием программного обеспечения)	-
257	491119.31	2173558.08	GPS - технологии. Mt=0.1 (вычислено с использованием программного обеспечения)	-
258	491116.90	2173564.99	GPS - технологии. Mt=0.1 (вычислено с использованием программного обеспечения)	-
259	491118.56	2173569.21	GPS - технологии. Mt=0.1 (вычислено с использованием программного обеспечения)	-
260	491129.12	2173567.01	GPS - технологии. Mt=0.1 (вычислено с использованием программного обеспечения)	-
1	491186.06	2173604.91	GPS - технологии. Mt=0.1 (вычислено с использованием программного обеспечения)	-
-	-	-	-	-
261	491138.23	2173609.11	GPS - технологии. Mt=0.1 (вычислено с использованием программного обеспечения)	-
262	491137.11	2173610.18	GPS - технологии. Mt=0.1 (вычислено с использованием программного обеспечения)	-
263	491132.67	2173612.76	GPS - технологии. Mt=0.1 (вычислено с использованием программного обеспечения)	-
264	491130.75	2173615.81	GPS - технологии. Mt=0.1 (вычислено с использованием программного обеспечения)	-
265	491126.77	2173619.42	GPS - технологии. Mt=0.1 (вычислено с использованием программного обеспечения)	-
266	491122.15	2173617.22	GPS - технологии. Mt=0.1	-

КАРТА (ПЛАН)				
<u>Граница зоны ограниченной эксплуатации памятника природы «Овраг Нижний Судок с родниками, бровками и отвершками (Брянские балки) в г. Брянске» Брянской области</u>				
(наименование объекта землеустройства)				
Сведения о местоположении границ объекта землеустройства				
			(вычислено с использованием программного обеспечения)	
267	491119.93	2173617.17	GPS - технологии. Mt=0.1 (вычислено с использованием программного обеспечения)	-
268	491117.29	2173620.54	GPS - технологии. Mt=0.1 (вычислено с использованием программного обеспечения)	-
269	491124.71	2173625.92	GPS - технологии. Mt=0.1 (вычислено с использованием программного обеспечения)	-
270	491118.18	2173632.73	GPS - технологии. Mt=0.1 (вычислено с использованием программного обеспечения)	-
271	491104.55	2173625.31	GPS - технологии. Mt=0.1 (вычислено с использованием программного обеспечения)	-
272	491103.67	2173627.39	GPS - технологии. Mt=0.1 (вычислено с использованием программного обеспечения)	-
273	491120.20	2173651.78	GPS - технологии. Mt=0.1 (вычислено с использованием программного обеспечения)	-
274	491110.61	2173661.12	GPS - технологии. Mt=0.1 (вычислено с использованием программного обеспечения)	-
275	491101.31	2173670.19	GPS - технологии. Mt=0.1 (вычислено с использованием программного обеспечения)	-
276	491099.78	2173671.69	GPS - технологии. Mt=0.1 (вычислено с использованием программного обеспечения)	-
277	491109.35	2173684.86	GPS - технологии. Mt=0.1 (вычислено с использованием программного обеспечения)	-
278	491123.82	2173702.46	GPS - технологии. Mt=0.1 (вычислено с использованием программного обеспечения)	-
279	491101.07	2173716.62	GPS - технологии. Mt=0.1 (вычислено с использованием программного обеспечения)	-
280	491099.18	2173716.37	GPS - технологии. Mt=0.1 (вычислено с использованием программного обеспечения)	-

КАРТА (ПЛАН)

Граница зоны ограниченной эксплуатации памятника природы «Овраг Нижний Судок с родниками, бровками и отвершками (Брянские балки) в г. Брянске» Брянской области

(наименование объекта землеустройства)

Сведения о местоположении границ объекта землеустройства

281	491097.18	2173716.17	GPS - технологии. Mt=0.1 (вычислено с использованием программного обеспечения)	-
282	491094.66	2173718.16	GPS - технологии. Mt=0.1 (вычислено с использованием программного обеспечения)	-
283	491093.81	2173718.81	GPS - технологии. Mt=0.1 (вычислено с использованием программного обеспечения)	-
284	491098.48	2173724.62	GPS - технологии. Mt=0.1 (вычислено с использованием программного обеспечения)	-
285	491102.61	2173729.75	GPS - технологии. Mt=0.1 (вычислено с использованием программного обеспечения)	-
286	491103.90	2173731.30	GPS - технологии. Mt=0.1 (вычислено с использованием программного обеспечения)	-
287	491106.54	2173734.17	GPS - технологии. Mt=0.1 (вычислено с использованием программного обеспечения)	-
288	491109.71	2173733.15	GPS - технологии. Mt=0.1 (вычислено с использованием программного обеспечения)	-
289	491113.07	2173736.91	GPS - технологии. Mt=0.1 (вычислено с использованием программного обеспечения)	-
290	491113.96	2173737.85	GPS - технологии. Mt=0.1 (вычислено с использованием программного обеспечения)	-
291	491095.83	2173753.48	GPS - технологии. Mt=0.1 (вычислено с использованием программного обеспечения)	-
292	491091.24	2173754.23	GPS - технологии. Mt=0.1 (вычислено с использованием программного обеспечения)	-
293	491074.02	2173771.24	GPS - технологии. Mt=0.1 (вычислено с использованием программного обеспечения)	-
294	491072.43	2173769.63	GPS - технологии. Mt=0.1 (вычислено с использованием программного обеспечения)	-
295	491054.39	2173783.17	GPS - технологии. Mt=0.1 (вычислено с использованием программного обеспечения)	-

КАРТА (ПЛАН)				
<u>Граница зоны ограниченной эксплуатации памятника природы «Овраг Нижний Судок с родниками, бровками и отвершками (Брянские балки) в г. Брянске» Брянской области</u>				
(наименование объекта землеустройства)				
Сведения о местоположении границ объекта землеустройства				
296	491041.64	2173769.28	GPS - технологии. Mt=0.1 (вычислено с использованием программного обеспечения)	-
297	491031.07	2173757.76	GPS - технологии. Mt=0.1 (вычислено с использованием программного обеспечения)	-
298	491029.57	2173756.00	GPS - технологии. Mt=0.1 (вычислено с использованием программного обеспечения)	-
299	491016.01	2173768.12	GPS - технологии. Mt=0.1 (вычислено с использованием программного обеспечения)	-
300	491019.10	2173771.05	GPS - технологии. Mt=0.1 (вычислено с использованием программного обеспечения)	-
301	491017.02	2173773.35	GPS - технологии. Mt=0.1 (вычислено с использованием программного обеспечения)	-
302	491019.93	2173776.80	GPS - технологии. Mt=0.1 (вычислено с использованием программного обеспечения)	-
303	491044.50	2173797.83	GPS - технологии. Mt=0.1 (вычислено с использованием программного обеспечения)	-
304	491047.08	2173795.90	GPS - технологии. Mt=0.1 (вычислено с использованием программного обеспечения)	-
305	491047.60	2173795.50	GPS - технологии. Mt=0.1 (вычислено с использованием программного обеспечения)	-
306	491052.07	2173800.63	GPS - технологии. Mt=0.1 (вычислено с использованием программного обеспечения)	-
307	491058.12	2173799.60	GPS - технологии. Mt=0.1 (вычислено с использованием программного обеспечения)	-
308	491077.04	2173791.69	GPS - технологии. Mt=0.1 (вычислено с использованием программного обеспечения)	-
309	491089.48	2173789.77	GPS - технологии. Mt=0.1 (вычислено с использованием программного обеспечения)	-
310	491092.99	2173794.66	GPS - технологии. Mt=0.1 (вычислено с использованием программного обеспечения)	-

КАРТА (ПЛАН)**Граница зоны ограниченной эксплуатации памятника природы «Овраг Нижний Судок с родниками, бровками и отвершками (Брянские балки) в г. Брянске» Брянской области**
(наименование объекта землеустройства)**Сведения о местоположении границ объекта землеустройства**

311	491093.29	2173797.04	GPS - технологии. Mt=0.1 (вычислено с использованием программного обеспечения)	-
312	491091.57	2173802.46	GPS - технологии. Mt=0.1 (вычислено с использованием программного обеспечения)	-
313	491092.62	2173802.71	GPS - технологии. Mt=0.1 (вычислено с использованием программного обеспечения)	-
314	491094.32	2173802.47	GPS - технологии. Mt=0.1 (вычислено с использованием программного обеспечения)	-
315	491095.98	2173803.60	GPS - технологии. Mt=0.1 (вычислено с использованием программного обеспечения)	-
316	491097.23	2173809.94	GPS - технологии. Mt=0.1 (вычислено с использованием программного обеспечения)	-
317	491103.63	2173808.81	GPS - технологии. Mt=0.1 (вычислено с использованием программного обеспечения)	-
318	491112.03	2173808.96	GPS - технологии. Mt=0.1 (вычислено с использованием программного обеспечения)	-
319	491123.68	2173801.41	GPS - технологии. Mt=0.1 (вычислено с использованием программного обеспечения)	-
320	491141.81	2173812.50	GPS - технологии. Mt=0.1 (вычислено с использованием программного обеспечения)	-
321	491168.79	2173803.84	GPS - технологии. Mt=0.1 (вычислено с использованием программного обеспечения)	-
322	491193.78	2173787.62	GPS - технологии. Mt=0.1 (вычислено с использованием программного обеспечения)	-
323	491200.66	2173783.55	GPS - технологии. Mt=0.1 (вычислено с использованием программного обеспечения)	-
324	491206.23	2173806.61	GPS - технологии. Mt=0.1 (вычислено с использованием программного обеспечения)	-
325	491194.58	2173811.92	GPS - технологии. Mt=0.1 (вычислено с использованием программного обеспечения)	-

КАРТА (ПЛАН)				
<u>Граница зоны ограниченной эксплуатации памятника природы «Овраг Нижний Судок с родниками, бровками и отвершками (Брянские балки) в г. Брянске» Брянской области</u>				
(наименование объекта землеустройства)				
Сведения о местоположении границ объекта землеустройства				
326	491190.15	2173813.86	GPS - технологии. Mt=0.1 (вычислено с использованием программного обеспечения)	-
327	491189.08	2173811.34	GPS - технологии. Mt=0.1 (вычислено с использованием программного обеспечения)	-
328	491185.65	2173812.74	GPS - технологии. Mt=0.1 (вычислено с использованием программного обеспечения)	-
329	491182.83	2173813.75	GPS - технологии. Mt=0.1 (вычислено с использованием программного обеспечения)	-
330	491178.05	2173815.65	GPS - технологии. Mt=0.1 (вычислено с использованием программного обеспечения)	-
331	491179.90	2173820.82	GPS - технологии. Mt=0.1 (вычислено с использованием программного обеспечения)	-
332	491166.11	2173826.03	GPS - технологии. Mt=0.1 (вычислено с использованием программного обеспечения)	-
333	491158.51	2173830.38	GPS - технологии. Mt=0.1 (вычислено с использованием программного обеспечения)	-
334	491157.89	2173829.33	GPS - технологии. Mt=0.1 (вычислено с использованием программного обеспечения)	-
335	491156.60	2173830.20	GPS - технологии. Mt=0.1 (вычислено с использованием программного обеспечения)	-
336	491150.13	2173834.00	GPS - технологии. Mt=0.1 (вычислено с использованием программного обеспечения)	-
337	491153.83	2173840.30	GPS - технологии. Mt=0.1 (вычислено с использованием программного обеспечения)	-
338	491151.90	2173840.97	GPS - технологии. Mt=0.1 (вычислено с использованием программного обеспечения)	-
339	491155.96	2173848.03	GPS - технологии. Mt=0.1 (вычислено с использованием программного обеспечения)	-
340	491136.53	2173861.25	GPS - технологии. Mt=0.1 (вычислено с использованием программного обеспечения)	-

КАРТА (ПЛАН)**Граница зоны ограниченной эксплуатации памятника природы «Овраг Нижний Судок с родниками, бровками и отвершками (Брянские балки) в г. Брянске» Брянской области**
(наименование объекта землеустройства)**Сведения о местоположении границ объекта землеустройства**

341	491137.31	2173862.70	GPS - технологии. Mt=0.1 (вычислено с использованием программного обеспечения)	-
342	491134.32	2173864.33	GPS - технологии. Mt=0.1 (вычислено с использованием программного обеспечения)	-
343	491121.00	2173871.47	GPS - технологии. Mt=0.1 (вычислено с использованием программного обеспечения)	-
344	491130.21	2173888.21	GPS - технологии. Mt=0.1 (вычислено с использованием программного обеспечения)	-
345	491112.15	2173898.26	GPS - технологии. Mt=0.1 (вычислено с использованием программного обеспечения)	-
346	491110.62	2173899.74	GPS - технологии. Mt=0.1 (вычислено с использованием программного обеспечения)	-
347	491090.87	2173910.92	GPS - технологии. Mt=0.1 (вычислено с использованием программного обеспечения)	-
348	491081.47	2173903.42	GPS - технологии. Mt=0.1 (вычислено с использованием программного обеспечения)	-
349	491074.77	2173896.40	GPS - технологии. Mt=0.1 (вычислено с использованием программного обеспечения)	-
350	491057.20	2173948.02	GPS - технологии. Mt=0.1 (вычислено с использованием программного обеспечения)	-
351	491009.93	2173976.65	GPS - технологии. Mt=0.1 (вычислено с использованием программного обеспечения)	-
352	490985.85	2173932.80	GPS - технологии. Mt=0.1 (вычислено с использованием программного обеспечения)	-
353	490968.67	2173944.06	GPS - технологии. Mt=0.1 (вычислено с использованием программного обеспечения)	-
354	490917.11	2173974.40	GPS - технологии. Mt=0.1 (вычислено с использованием программного обеспечения)	-
355	490850.04	2174019.35	GPS - технологии. Mt=0.1 (вычислено с использованием программного обеспечения)	-

КАРТА (ПЛАН)				
<u>Граница зоны ограниченной эксплуатации памятника природы «Овраг Нижний Судок с родниками, бровками и отвершками (Брянские балки) в г. Брянске» Брянской области</u>				
(наименование объекта землеустройства)				
Сведения о местоположении границ объекта землеустройства				
356	490812.66	2174049.58	GPS - технологии. Mt=0.1 (вычислено с использованием программного обеспечения)	-
357	490788.90	2174062.41	GPS - технологии. Mt=0.1 (вычислено с использованием программного обеспечения)	-
358	490771.71	2174069.11	GPS - технологии. Mt=0.1 (вычислено с использованием программного обеспечения)	-
359	490687.14	2174117.51	GPS - технологии. Mt=0.1 (вычислено с использованием программного обеспечения)	-
360	490569.87	2174206.60	GPS - технологии. Mt=0.1 (вычислено с использованием программного обеспечения)	-
361	490572.13	2174235.16	GPS - технологии. Mt=0.1 (вычислено с использованием программного обеспечения)	-
362	490526.25	2174266.72	GPS - технологии. Mt=0.1 (вычислено с использованием программного обеспечения)	-
363	490512.76	2174275.88	GPS - технологии. Mt=0.1 (вычислено с использованием программного обеспечения)	-
364	490491.53	2174290.41	GPS - технологии. Mt=0.1 (вычислено с использованием программного обеспечения)	-
365	490345.68	2174369.62	GPS - технологии. Mt=0.1 (вычислено с использованием программного обеспечения)	-
366	490285.10	2174409.48	GPS - технологии. Mt=0.1 (вычислено с использованием программного обеспечения)	-
367	490256.39	2174368.52	GPS - технологии. Mt=0.1 (вычислено с использованием программного обеспечения)	-
368	490235.37	2174338.53	GPS - технологии. Mt=0.1 (вычислено с использованием программного обеспечения)	-
369	490215.35	2174351.25	GPS - технологии. Mt=0.1 (вычислено с использованием программного обеспечения)	-
370	490208.91	2174365.36	GPS - технологии. Mt=0.1 (вычислено с использованием программного обеспечения)	-

КАРТА (ПЛАН)**Граница зоны ограниченной эксплуатации памятника природы «Овраг Нижний Судок с родниками, бровками и отвершками (Брянские балки) в г. Брянске» Брянской области**
(наименование объекта землеустройства)**Сведения о местоположении границ объекта землеустройства**

371	490202.69	2174371.08	GPS - технологии. Mt=0.1 (вычислено с использованием программного обеспечения)	-
372	490197.89	2174379.64	GPS - технологии. Mt=0.1 (вычислено с использованием программного обеспечения)	-
373	490187.25	2174389.29	GPS - технологии. Mt=0.1 (вычислено с использованием программного обеспечения)	-
374	490176.15	2174396.32	GPS - технологии. Mt=0.1 (вычислено с использованием программного обеспечения)	-
375	490176.15	2174396.32	GPS - технологии. Mt=0.1 (вычислено с использованием программного обеспечения)	-
376	490168.17	2174401.03	GPS - технологии. Mt=0.1 (вычислено с использованием программного обеспечения)	-
377	490165.43	2174405.00	GPS - технологии. Mt=0.1 (вычислено с использованием программного обеспечения)	-
378	490156.29	2174413.88	GPS - технологии. Mt=0.1 (вычислено с использованием программного обеспечения)	-
379	490154.73	2174411.91	GPS - технологии. Mt=0.1 (вычислено с использованием программного обеспечения)	-
380	490143.51	2174420.80	GPS - технологии. Mt=0.1 (вычислено с использованием программного обеспечения)	-
381	490140.60	2174423.16	GPS - технологии. Mt=0.1 (вычислено с использованием программного обеспечения)	-
382	490137.23	2174420.84	GPS - технологии. Mt=0.1 (вычислено с использованием программного обеспечения)	-
383	490092.11	2174450.28	GPS - технологии. Mt=0.1 (вычислено с использованием программного обеспечения)	-
384	490082.68	2174457.17	GPS - технологии. Mt=0.1 (вычислено с использованием программного обеспечения)	-
385	490078.22	2174460.98	GPS - технологии. Mt=0.1 (вычислено с использованием программного обеспечения)	-

КАРТА (ПЛАН)				
<u>Граница зоны ограниченной эксплуатации памятника природы «Овраг Нижний Судок с родниками, бровками и отвершками (Брянские балки) в г. Брянске» Брянской области</u>				
(наименование объекта землеустройства)				
Сведения о местоположении границ объекта землеустройства				
386	490068.19	2174466.75	GPS - технологии. Mt=0.1 (вычислено с использованием программного обеспечения)	-
387	490076.68	2174478.26	GPS - технологии. Mt=0.1 (вычислено с использованием программного обеспечения)	-
388	489978.92	2174532.95	GPS - технологии. Mt=0.1 (вычислено с использованием программного обеспечения)	-
389	489973.55	2174536.38	GPS - технологии. Mt=0.1 (вычислено с использованием программного обеспечения)	-
390	489966.92	2174524.91	GPS - технологии. Mt=0.1 (вычислено с использованием программного обеспечения)	-
391	489957.48	2174509.33	GPS - технологии. Mt=0.1 (вычислено с использованием программного обеспечения)	-
392	489955.60	2174505.83	GPS - технологии. Mt=0.1 (вычислено с использованием программного обеспечения)	-
393	489931.82	2174515.73	GPS - технологии. Mt=0.1 (вычислено с использованием программного обеспечения)	-
394	489843.39	2174560.90	GPS - технологии. Mt=0.1 (вычислено с использованием программного обеспечения)	-
395	489874.09	2174613.19	GPS - технологии. Mt=0.1 (вычислено с использованием программного обеспечения)	-
396	489899.44	2174656.36	GPS - технологии. Mt=0.1 (вычислено с использованием программного обеспечения)	-
397	489842.32	2174686.42	GPS - технологии. Mt=0.1 (вычислено с использованием программного обеспечения)	-
398	489823.84	2174719.74	GPS - технологии. Mt=0.1 (вычислено с использованием программного обеспечения)	-
399	489800.33	2174736.26	GPS - технологии. Mt=0.1 (вычислено с использованием программного обеспечения)	-
400	489795.59	2174742.25	GPS - технологии. Mt=0.1 (вычислено с использованием программного обеспечения)	-

КАРТА (ПЛАН)**Граница зоны ограниченной эксплуатации памятника природы «Овраг Нижний Судок с родниками, бровками и отвершками (Брянские балки) в г. Брянске» Брянской области**
(наименование объекта землеустройства)**Сведения о местоположении границ объекта землеустройства**

401	489751.46	2174796.71	GPS - технологии. Mt=0.1 (вычислено с использованием программного обеспечения)	-
402	489745.32	2174792.03	GPS - технологии. Mt=0.1 (вычислено с использованием программного обеспечения)	-
403	489718.96	2174826.42	GPS - технологии. Mt=0.1 (вычислено с использованием программного обеспечения)	-
404	489677.70	2174880.38	GPS - технологии. Mt=0.1 (вычислено с использованием программного обеспечения)	-
405	489618.00	2174832.16	GPS - технологии. Mt=0.1 (вычислено с использованием программного обеспечения)	-
406	489582.08	2174882.67	GPS - технологии. Mt=0.1 (вычислено с использованием программного обеспечения)	-
407	489553.83	2174863.47	GPS - технологии. Mt=0.1 (вычислено с использованием программного обеспечения)	-
408	489408.89	2175052.27	GPS - технологии. Mt=0.1 (вычислено с использованием программного обеспечения)	-
409	489458.58	2175088.84	GPS - технологии. Mt=0.1 (вычислено с использованием программного обеспечения)	-
410	489316.82	2175249.57	GPS - технологии. Mt=0.1 (вычислено с использованием программного обеспечения)	-
411	489302.32	2175233.53	GPS - технологии. Mt=0.1 (вычислено с использованием программного обеспечения)	-
412	489290.83	2175244.60	GPS - технологии. Mt=0.1 (вычислено с использованием программного обеспечения)	-
413	489283.71	2175237.22	GPS - технологии. Mt=0.1 (вычислено с использованием программного обеспечения)	-
414	489243.05	2175282.56	GPS - технологии. Mt=0.1 (вычислено с использованием программного обеспечения)	-
415	489202.70	2175327.55	GPS - технологии. Mt=0.1 (вычислено с использованием программного обеспечения)	-

КАРТА (ПЛАН)				
<u>Граница зоны ограниченной эксплуатации памятника природы «Овраг Нижний Судок с родниками, бровками и отвершками (Брянские балки) в г. Брянске» Брянской области</u>				
(наименование объекта землеустройства)				
Сведения о местоположении границ объекта землеустройства				
416	489085.37	2175450.29	GPS - технологии. Mt=0.1 (вычислено с использованием программного обеспечения)	-
417	489050.99	2175473.57	GPS - технологии. Mt=0.1 (вычислено с использованием программного обеспечения)	-
418	489088.02	2175501.99	GPS - технологии. Mt=0.1 (вычислено с использованием программного обеспечения)	-
419	489052.54	2175553.88	GPS - технологии. Mt=0.1 (вычислено с использованием программного обеспечения)	-
420	489039.58	2175571.57	GPS - технологии. Mt=0.1 (вычислено с использованием программного обеспечения)	-
421	489010.73	2175613.48	GPS - технологии. Mt=0.1 (вычислено с использованием программного обеспечения)	-
422	489004.63	2175609.89	GPS - технологии. Mt=0.1 (вычислено с использованием программного обеспечения)	-
423	488994.76	2175623.02	GPS - технологии. Mt=0.1 (вычислено с использованием программного обеспечения)	-
424	488976.73	2175648.09	GPS - технологии. Mt=0.1 (вычислено с использованием программного обеспечения)	-
425	488990.50	2175675.12	GPS - технологии. Mt=0.1 (вычислено с использованием программного обеспечения)	-
426	488987.40	2175682.44	GPS - технологии. Mt=0.1 (вычислено с использованием программного обеспечения)	-
427	488993.88	2175687.25	GPS - технологии. Mt=0.1 (вычислено с использованием программного обеспечения)	-
428	488970.31	2175728.37	GPS - технологии. Mt=0.1 (вычислено с использованием программного обеспечения)	-
429	488970.20	2175730.26	GPS - технологии. Mt=0.1 (вычислено с использованием программного обеспечения)	-
430	489026.58	2175776.36	GPS - технологии. Mt=0.1 (вычислено с использованием программного обеспечения)	-

КАРТА (ПЛАН)**Граница зоны ограниченной эксплуатации памятника природы «Овраг Нижний Судок с родниками, бровками и отвершками (Брянские балки) в г. Брянске» Брянской области**
(наименование объекта землеустройства)**Сведения о местоположении границ объекта землеустройства**

431	488979.28	2175839.49	GPS - технологии. Mt=0.1 (вычислено с использованием программного обеспечения)	-
432	488931.38	2175820.03	GPS - технологии. Mt=0.1 (вычислено с использованием программного обеспечения)	-
433	488871.84	2175795.84	GPS - технологии. Mt=0.1 (вычислено с использованием программного обеспечения)	-
434	488856.24	2175790.00	GPS - технологии. Mt=0.1 (вычислено с использованием программного обеспечения)	-
435	488776.96	2175757.59	GPS - технологии. Mt=0.1 (вычислено с использованием программного обеспечения)	-
436	488727.74	2175738.49	GPS - технологии. Mt=0.1 (вычислено с использованием программного обеспечения)	-
437	488728.93	2175711.12	GPS - технологии. Mt=0.1 (вычислено с использованием программного обеспечения)	-
438	488717.03	2175639.25	GPS - технологии. Mt=0.1 (вычислено с использованием программного обеспечения)	-
439	488715.10	2175477.11	GPS - технологии. Mt=0.1 (вычислено с использованием программного обеспечения)	-
440	488709.94	2175447.20	GPS - технологии. Mt=0.1 (вычислено с использованием программного обеспечения)	-
441	488678.18	2175369.79	GPS - технологии. Mt=0.1 (вычислено с использованием программного обеспечения)	-
442	488669.70	2175361.97	GPS - технологии. Mt=0.1 (вычислено с использованием программного обеспечения)	-
443	488629.71	2175329.36	GPS - технологии. Mt=0.1 (вычислено с использованием программного обеспечения)	-
444	488582.38	2175217.65	GPS - технологии. Mt=0.1 (вычислено с использованием программного обеспечения)	-
445	488589.34	2175212.80	GPS - технологии. Mt=0.1 (вычислено с использованием программного обеспечения)	-

КАРТА (ПЛАН)				
<u>Граница зоны ограниченной эксплуатации памятника природы «Овраг Нижний Судок с родниками, бровками и отвершками (Брянские балки) в г. Брянске» Брянской области</u>				
(наименование объекта землеустройства)				
Сведения о местоположении границ объекта землеустройства				
446	488585.18	2175209.68	GPS - технологии. Mt=0.1 (вычислено с использованием программного обеспечения)	-
447	488553.34	2175166.02	GPS - технологии. Mt=0.1 (вычислено с использованием программного обеспечения)	-
448	488540.55	2175130.57	GPS - технологии. Mt=0.1 (вычислено с использованием программного обеспечения)	-
449	488532.71	2175086.45	GPS - технологии. Mt=0.1 (вычислено с использованием программного обеспечения)	-
450	488529.45	2175042.51	GPS - технологии. Mt=0.1 (вычислено с использованием программного обеспечения)	-
451	488526.64	2175016.54	GPS - технологии. Mt=0.1 (вычислено с использованием программного обеспечения)	-
452	488526.43	2175016.06	GPS - технологии. Mt=0.1 (вычислено с использованием программного обеспечения)	-
453	488522.75	2175003.44	GPS - технологии. Mt=0.1 (вычислено с использованием программного обеспечения)	-
454	488522.97	2174997.08	GPS - технологии. Mt=0.1 (вычислено с использованием программного обеспечения)	-
455	488521.15	2174994.97	GPS - технологии. Mt=0.1 (вычислено с использованием программного обеспечения)	-
456	488522.38	2174980.02	GPS - технологии. Mt=0.1 (вычислено с использованием программного обеспечения)	-
457	488522.09	2174975.44	GPS - технологии. Mt=0.1 (вычислено с использованием программного обеспечения)	-
458	488522.22	2174975.11	GPS - технологии. Mt=0.1 (вычислено с использованием программного обеспечения)	-
459	488512.00	2174906.25	GPS - технологии. Mt=0.1 (вычислено с использованием программного обеспечения)	-
460	488502.64	2174837.60	GPS - технологии. Mt=0.1 (вычислено с использованием программного обеспечения)	-

КАРТА (ПЛАН)**Граница зоны ограниченной эксплуатации памятника природы «Овраг Нижний Судок с родниками, бровками и отвершками (Брянские балки) в г. Брянске» Брянской области**
(наименование объекта землеустройства)**Сведения о местоположении границ объекта землеустройства**

461	488597.45	2174808.64	GPS - технологии. Mt=0.1 (вычислено с использованием программного обеспечения)	-
462	488635.16	2174835.52	GPS - технологии. Mt=0.1 (вычислено с использованием программного обеспечения)	-
463	488650.86	2174860.61	GPS - технологии. Mt=0.1 (вычислено с использованием программного обеспечения)	-
464	488653.80	2174891.42	GPS - технологии. Mt=0.1 (вычислено с использованием программного обеспечения)	-
465	488685.56	2174914.57	GPS - технологии. Mt=0.1 (вычислено с использованием программного обеспечения)	-
466	488685.63	2174915.76	GPS - технологии. Mt=0.1 (вычислено с использованием программного обеспечения)	-
467	488709.89	2174942.79	GPS - технологии. Mt=0.1 (вычислено с использованием программного обеспечения)	-
468	488724.97	2174944.50	GPS - технологии. Mt=0.1 (вычислено с использованием программного обеспечения)	-
469	488805.77	2174988.13	GPS - технологии. Mt=0.1 (вычислено с использованием программного обеспечения)	-
470	488780.59	2175021.62	GPS - технологии. Mt=0.1 (вычислено с использованием программного обеспечения)	-
471	488804.67	2175024.35	GPS - технологии. Mt=0.1 (вычислено с использованием программного обеспечения)	-
472	488804.15	2175032.33	GPS - технологии. Mt=0.1 (вычислено с использованием программного обеспечения)	-
473	488812.01	2175034.27	GPS - технологии. Mt=0.1 (вычислено с использованием программного обеспечения)	-
474	488822.81	2175028.21	GPS - технологии. Mt=0.1 (вычислено с использованием программного обеспечения)	-
475	488824.97	2175028.83	GPS - технологии. Mt=0.1 (вычислено с использованием программного обеспечения)	-

КАРТА (ПЛАН)				
<u>Граница зоны ограниченной эксплуатации памятника природы «Овраг Нижний Судок с родниками, бровками и отвершками (Брянские балки) в г. Брянске» Брянской области</u>				
(наименование объекта землеустройства)				
Сведения о местоположении границ объекта землеустройства				
476	488871.08	2175003.57	GPS - технологии. Mt=0.1 (вычислено с использованием программного обеспечения)	-
477	488907.92	2174985.09	GPS - технологии. Mt=0.1 (вычислено с использованием программного обеспечения)	-
478	488958.86	2175015.04	GPS - технологии. Mt=0.1 (вычислено с использованием программного обеспечения)	-
479	488972.74	2175025.67	GPS - технологии. Mt=0.1 (вычислено с использованием программного обеспечения)	-
480	488980.34	2175016.82	GPS - технологии. Mt=0.1 (вычислено с использованием программного обеспечения)	-
481	489034.98	2174943.01	GPS - технологии. Mt=0.1 (вычислено с использованием программного обеспечения)	-
482	489084.84	2174875.24	GPS - технологии. Mt=0.1 (вычислено с использованием программного обеспечения)	-
483	489132.02	2174819.60	GPS - технологии. Mt=0.1 (вычислено с использованием программного обеспечения)	-
484	489150.71	2174809.64	GPS - технологии. Mt=0.1 (вычислено с использованием программного обеспечения)	-
485	489227.07	2174728.06	GPS - технологии. Mt=0.1 (вычислено с использованием программного обеспечения)	-
486	489267.28	2174758.27	GPS - технологии. Mt=0.1 (вычислено с использованием программного обеспечения)	-
487	489336.84	2174675.67	GPS - технологии. Mt=0.1 (вычислено с использованием программного обеспечения)	-
488	489332.89	2174672.18	GPS - технологии. Mt=0.1 (вычислено с использованием программного обеспечения)	-
489	489323.53	2174664.51	GPS - технологии. Mt=0.1 (вычислено с использованием программного обеспечения)	-
490	489320.65	2174662.15	GPS - технологии. Mt=0.1 (вычислено с использованием программного обеспечения)	-

КАРТА (ПЛАН)**Граница зоны ограниченной эксплуатации памятника природы «Овраг Нижний Судок с родниками, бровками и отвершками (Брянские балки) в г. Брянске» Брянской области**
(наименование объекта землеустройства)**Сведения о местоположении границ объекта землеустройства**

491	489315.40	2174657.87	GPS - технологии. Mt=0.1 (вычислено с использованием программного обеспечения)	-
492	489312.73	2174655.69	GPS - технологии. Mt=0.1 (вычислено с использованием программного обеспечения)	-
493	489308.83	2174652.62	GPS - технологии. Mt=0.1 (вычислено с использованием программного обеспечения)	-
494	489293.64	2174640.66	GPS - технологии. Mt=0.1 (вычислено с использованием программного обеспечения)	-
495	489285.78	2174613.04	GPS - технологии. Mt=0.1 (вычислено с использованием программного обеспечения)	-
496	489284.97	2174583.77	GPS - технологии. Mt=0.1 (вычислено с использованием программного обеспечения)	-
497	489284.54	2174568.14	GPS - технологии. Mt=0.1 (вычислено с использованием программного обеспечения)	-
498	489280.72	2174565.63	GPS - технологии. Mt=0.1 (вычислено с использованием программного обеспечения)	-
499	489277.12	2174562.78	GPS - технологии. Mt=0.1 (вычислено с использованием программного обеспечения)	-
500	489273.97	2174560.48	GPS - технологии. Mt=0.1 (вычислено с использованием программного обеспечения)	-
501	489292.19	2174542.62	GPS - технологии. Mt=0.1 (вычислено с использованием программного обеспечения)	-
502	489293.14	2174541.62	GPS - технологии. Mt=0.1 (вычислено с использованием программного обеспечения)	-
503	489261.41	2174502.45	GPS - технологии. Mt=0.1 (вычислено с использованием программного обеспечения)	-
504	489292.39	2174469.93	GPS - технологии. Mt=0.1 (вычислено с использованием программного обеспечения)	-
505	489293.00	2174470.54	GPS - технологии. Mt=0.1 (вычислено с использованием программного обеспечения)	-

КАРТА (ПЛАН)				
<u>Граница зоны ограниченной эксплуатации памятника природы «Овраг Нижний Судок с родниками, бровками и отвершками (Брянские балки) в г. Брянске» Брянской области</u>				
(наименование объекта землеустройства)				
Сведения о местоположении границ объекта землеустройства				
506	489308.84	2174451.33	GPS - технологии. Mt=0.1 (вычислено с использованием программного обеспечения)	-
507	489314.84	2174457.53	GPS - технологии. Mt=0.1 (вычислено с использованием программного обеспечения)	-
508	489320.41	2174452.43	GPS - технологии. Mt=0.1 (вычислено с использованием программного обеспечения)	-
509	489312.32	2174443.12	GPS - технологии. Mt=0.1 (вычислено с использованием программного обеспечения)	-
510	489319.33	2174403.11	GPS - технологии. Mt=0.1 (вычислено с использованием программного обеспечения)	-
511	489309.78	2174392.65	GPS - технологии. Mt=0.1 (вычислено с использованием программного обеспечения)	-
512	489293.73	2174374.80	GPS - технологии. Mt=0.1 (вычислено с использованием программного обеспечения)	-
513	489293.35	2174370.24	GPS - технологии. Mt=0.1 (вычислено с использованием программного обеспечения)	-
514	489264.56	2174340.70	GPS - технологии. Mt=0.1 (вычислено с использованием программного обеспечения)	-
515	489268.59	2174337.43	GPS - технологии. Mt=0.1 (вычислено с использованием программного обеспечения)	-
516	489262.18	2174330.47	GPS - технологии. Mt=0.1 (вычислено с использованием программного обеспечения)	-
517	489262.75	2174329.93	GPS - технологии. Mt=0.1 (вычислено с использованием программного обеспечения)	-
518	489242.64	2174304.17	GPS - технологии. Mt=0.1 (вычислено с использованием программного обеспечения)	-
519	489248.06	2174295.23	GPS - технологии. Mt=0.1 (вычислено с использованием программного обеспечения)	-
520	489229.76	2174267.54	GPS - технологии. Mt=0.1 (вычислено с использованием программного обеспечения)	-

КАРТА (ПЛАН)**Граница зоны ограниченной эксплуатации памятника природы «Овраг Нижний Судок с родниками, бровками и отвершками (Брянские балки) в г. Брянске» Брянской области**
(наименование объекта землеустройства)**Сведения о местоположении границ объекта землеустройства**

521	489293.03	2174206.48	GPS - технологии. Mt=0.1 (вычислено с использованием программного обеспечения)	-
522	489347.50	2174156.09	GPS - технологии. Mt=0.1 (вычислено с использованием программного обеспечения)	-
523	489370.81	2174131.92	GPS - технологии. Mt=0.1 (вычислено с использованием программного обеспечения)	-
524	489354.65	2174083.58	GPS - технологии. Mt=0.1 (вычислено с использованием программного обеспечения)	-
525	489416.91	2174020.46	GPS - технологии. Mt=0.1 (вычислено с использованием программного обеспечения)	-
526	489491.53	2174025.85	GPS - технологии. Mt=0.1 (вычислено с использованием программного обеспечения)	-
527	489574.01	2174124.04	GPS - технологии. Mt=0.1 (вычислено с использованием программного обеспечения)	-
528	489575.53	2174187.21	GPS - технологии. Mt=0.1 (вычислено с использованием программного обеспечения)	-
529	489568.80	2174197.80	GPS - технологии. Mt=0.1 (вычислено с использованием программного обеспечения)	-
530	489594.52	2174235.32	GPS - технологии. Mt=0.1 (вычислено с использованием программного обеспечения)	-
531	489624.02	2174279.18	GPS - технологии. Mt=0.1 (вычислено с использованием программного обеспечения)	-
532	489630.40	2174291.25	GPS - технологии. Mt=0.1 (вычислено с использованием программного обеспечения)	-
533	489634.08	2174288.50	GPS - технологии. Mt=0.1 (вычислено с использованием программного обеспечения)	-
534	489639.58	2174295.41	GPS - технологии. Mt=0.1 (вычислено с использованием программного обеспечения)	-
535	489645.26	2174296.81	GPS - технологии. Mt=0.1 (вычислено с использованием программного обеспечения)	-

КАРТА (ПЛАН)				
<u>Граница зоны ограниченной эксплуатации памятника природы «Овраг Нижний Судок с родниками, бровками и отвершками (Брянские балки) в г. Брянске» Брянской области</u>				
(наименование объекта землеустройства)				
Сведения о местоположении границ объекта землеустройства				
536	489647.24	2174305.07	GPS - технологии. Mt=0.1 (вычислено с использованием программного обеспечения)	-
537	489668.61	2174331.98	GPS - технологии. Mt=0.1 (вычислено с использованием программного обеспечения)	-
538	489680.64	2174350.78	GPS - технологии. Mt=0.1 (вычислено с использованием программного обеспечения)	-
539	489668.24	2174317.52	GPS - технологии. Mt=0.1 (вычислено с использованием программного обеспечения)	-
540	489695.27	2174295.62	GPS - технологии. Mt=0.1 (вычислено с использованием программного обеспечения)	-
541	489674.64	2174270.39	GPS - технологии. Mt=0.1 (вычислено с использованием программного обеспечения)	-
542	489604.70	2174197.36	GPS - технологии. Mt=0.1 (вычислено с использованием программного обеспечения)	-
543	489687.07	2174112.58	GPS - технологии. Mt=0.1 (вычислено с использованием программного обеспечения)	-
544	489673.27	2174101.89	GPS - технологии. Mt=0.1 (вычислено с использованием программного обеспечения)	-
545	489661.89	2174089.27	GPS - технологии. Mt=0.1 (вычислено с использованием программного обеспечения)	-
546	489625.02	2174048.54	GPS - технологии. Mt=0.1 (вычислено с использованием программного обеспечения)	-
547	489695.16	2173980.86	GPS - технологии. Mt=0.1 (вычислено с использованием программного обеспечения)	-
548	489717.23	2173951.54	GPS - технологии. Mt=0.1 (вычислено с использованием программного обеспечения)	-
549	489715.78	2173948.03	GPS - технологии. Mt=0.1 (вычислено с использованием программного обеспечения)	-
550	489702.79	2173938.04	GPS - технологии. Mt=0.1 (вычислено с использованием программного обеспечения)	-

КАРТА (ПЛАН)

Граница зоны ограниченной эксплуатации памятника природы «Овраг Нижний Судок с родниками, бровками и отвершками (Брянские балки) в г. Брянске» Брянской области
(наименование объекта землеустройства)

Сведения о местоположении границ объекта землеустройства

551	489665.26	2173888.26	GPS - технологии. Mt=0.1 (вычислено с использованием программного обеспечения)	-
552	489704.28	2173850.69	GPS - технологии. Mt=0.1 (вычислено с использованием программного обеспечения)	-
553	489793.53	2173774.39	GPS - технологии. Mt=0.1 (вычислено с использованием программного обеспечения)	-
554	489744.28	2173723.81	GPS - технологии. Mt=0.1 (вычислено с использованием программного обеспечения)	-
555	489699.30	2173683.49	GPS - технологии. Mt=0.1 (вычислено с использованием программного обеспечения)	-
556	489770.72	2173610.53	GPS - технологии. Mt=0.1 (вычислено с использованием программного обеспечения)	-
557	489778.41	2173617.42	GPS - технологии. Mt=0.1 (вычислено с использованием программного обеспечения)	-
558	489783.47	2173614.15	GPS - технологии. Mt=0.1 (вычислено с использованием программного обеспечения)	-
559	489798.25	2173600.06	GPS - технологии. Mt=0.1 (вычислено с использованием программного обеспечения)	-
560	489801.01	2173602.83	GPS - технологии. Mt=0.1 (вычислено с использованием программного обеспечения)	-
561	489864.58	2173561.77	GPS - технологии. Mt=0.1 (вычислено с использованием программного обеспечения)	-
562	489900.89	2173614.50	GPS - технологии. Mt=0.1 (вычислено с использованием программного обеспечения)	-
563	489902.11	2173613.56	GPS - технологии. Mt=0.1 (вычислено с использованием программного обеспечения)	-
564	489906.72	2173619.08	GPS - технологии. Mt=0.1 (вычислено с использованием программного обеспечения)	-
565	489929.92	2173602.84	GPS - технологии. Mt=0.1 (вычислено с использованием программного обеспечения)	-

КАРТА (ПЛАН)				
<u>Граница зоны ограниченной эксплуатации памятника природы «Овраг Нижний Судок с родниками, бровками и отвершками (Брянские балки) в г. Брянске» Брянской области</u>				
(наименование объекта землеустройства)				
Сведения о местоположении границ объекта землеустройства				
566	489978.81	2173568.98	GPS - технологии. Mt=0.1 (вычислено с использованием программного обеспечения)	-
567	490043.77	2173520.86	GPS - технологии. Mt=0.1 (вычислено с использованием программного обеспечения)	-
568	490094.12	2173554.00	GPS - технологии. Mt=0.1 (вычислено с использованием программного обеспечения)	-
569	490105.03	2173572.47	GPS - технологии. Mt=0.1 (вычислено с использованием программного обеспечения)	-
570	490146.74	2173609.58	GPS - технологии. Mt=0.1 (вычислено с использованием программного обеспечения)	-
571	490118.03	2173654.92	GPS - технологии. Mt=0.1 (вычислено с использованием программного обеспечения)	-
572	490112.65	2173668.26	GPS - технологии. Mt=0.1 (вычислено с использованием программного обеспечения)	-
573	490137.35	2173705.48	GPS - технологии. Mt=0.1 (вычислено с использованием программного обеспечения)	-
574	490077.62	2173752.69	GPS - технологии. Mt=0.1 (вычислено с использованием программного обеспечения)	-
575	490124.23	2173834.37	GPS - технологии. Mt=0.1 (вычислено с использованием программного обеспечения)	-
576	490032.48	2173891.17	GPS - технологии. Mt=0.1 (вычислено с использованием программного обеспечения)	-
577	490018.94	2173900.71	GPS - технологии. Mt=0.1 (вычислено с использованием программного обеспечения)	-
578	490019.56	2173902.74	GPS - технологии. Mt=0.1 (вычислено с использованием программного обеспечения)	-
579	489987.01	2173987.80	GPS - технологии. Mt=0.1 (вычислено с использованием программного обеспечения)	-
580	489963.35	2174045.84	GPS - технологии. Mt=0.1 (вычислено с использованием программного обеспечения)	-

КАРТА (ПЛАН)**Граница зоны ограниченной эксплуатации памятника природы «Овраг Нижний Судок с родниками, бровками и отвершками (Брянские балки) в г. Брянске» Брянской области**
(наименование объекта землеустройства)**Сведения о местоположении границ объекта землеустройства**

581	489963.08	2174063.26	GPS - технологии. Mt=0.1 (вычислено с использованием программного обеспечения)	-
582	489983.11	2174102.05	GPS - технологии. Mt=0.1 (вычислено с использованием программного обеспечения)	-
583	489969.99	2174110.80	GPS - технологии. Mt=0.1 (вычислено с использованием программного обеспечения)	-
584	489974.12	2174158.90	GPS - технологии. Mt=0.1 (вычислено с использованием программного обеспечения)	-
585	489986.39	2174219.31	GPS - технологии. Mt=0.1 (вычислено с использованием программного обеспечения)	-
586	489986.69	2174226.49	GPS - технологии. Mt=0.1 (вычислено с использованием программного обеспечения)	-
587	490030.39	2174199.59	GPS - технологии. Mt=0.1 (вычислено с использованием программного обеспечения)	-
588	490195.97	2174049.57	GPS - технологии. Mt=0.1 (вычислено с использованием программного обеспечения)	-
589	490182.41	2174024.04	GPS - технологии. Mt=0.1 (вычислено с использованием программного обеспечения)	-
590	490185.08	2173971.18	GPS - технологии. Mt=0.1 (вычислено с использованием программного обеспечения)	-
591	490203.41	2173960.17	GPS - технологии. Mt=0.1 (вычислено с использованием программного обеспечения)	-
592	490199.85	2173953.46	GPS - технологии. Mt=0.1 (вычислено с использованием программного обеспечения)	-
593	490256.11	2173920.33	GPS - технологии. Mt=0.1 (вычислено с использованием программного обеспечения)	-
594	490279.42	2173913.49	GPS - технологии. Mt=0.1 (вычислено с использованием программного обеспечения)	-
595	490311.34	2173908.29	GPS - технологии. Mt=0.1 (вычислено с использованием программного обеспечения)	-

КАРТА (ПЛАН)				
<u>Граница зоны ограниченной эксплуатации памятника природы «Овраг Нижний Судок с родниками, бровками и отвершками (Брянские балки) в г. Брянске» Брянской области</u>				
(наименование объекта землеустройства)				
Сведения о местоположении границ объекта землеустройства				
596	490358.80	2173902.21	GPS - технологии. Mt=0.1 (вычислено с использованием программного обеспечения)	-
597	490372.44	2173890.58	GPS - технологии. Mt=0.1 (вычислено с использованием программного обеспечения)	-
598	490394.10	2173937.82	GPS - технологии. Mt=0.1 (вычислено с использованием программного обеспечения)	-
599	490354.55	2173971.54	GPS - технологии. Mt=0.1 (вычислено с использованием программного обеспечения)	-
600	490397.03	2174064.20	GPS - технологии. Mt=0.1 (вычислено с использованием программного обеспечения)	-
601	490408.24	2174055.79	GPS - технологии. Mt=0.1 (вычислено с использованием программного обеспечения)	-
602	490413.19	2174063.23	GPS - технологии. Mt=0.1 (вычислено с использованием программного обеспечения)	-
603	490422.92	2174076.78	GPS - технологии. Mt=0.1 (вычислено с использованием программного обеспечения)	-
604	490434.45	2174069.46	GPS - технологии. Mt=0.1 (вычислено с использованием программного обеспечения)	-
605	490425.55	2174056.30	GPS - технологии. Mt=0.1 (вычислено с использованием программного обеспечения)	-
606	490420.73	2174053.06	GPS - технологии. Mt=0.1 (вычислено с использованием программного обеспечения)	-
607	490421.87	2174049.60	GPS - технологии. Mt=0.1 (вычислено с использованием программного обеспечения)	-
608	490429.73	2174047.02	GPS - технологии. Mt=0.1 (вычислено с использованием программного обеспечения)	-
609	490436.63	2174043.00	GPS - технологии. Mt=0.1 (вычислено с использованием программного обеспечения)	-
610	490442.45	2174038.07	GPS - технологии. Mt=0.1 (вычислено с использованием программного обеспечения)	-

КАРТА (ПЛАН)**Граница зоны ограниченной эксплуатации памятника природы «Овраг Нижний Судок с родниками, бровками и отвершками (Брянские балки) в г. Брянске» Брянской области**
(наименование объекта землеустройства)**Сведения о местоположении границ объекта землеустройства**

611	490444.78	2174036.50	GPS - технологии. Mt=0.1 (вычислено с использованием программного обеспечения)	-
612	490485.86	2174013.40	GPS - технологии. Mt=0.1 (вычислено с использованием программного обеспечения)	-
613	490522.74	2173970.26	GPS - технологии. Mt=0.1 (вычислено с использованием программного обеспечения)	-
614	490513.73	2173933.47	GPS - технологии. Mt=0.1 (вычислено с использованием программного обеспечения)	-
615	490529.62	2173917.95	GPS - технологии. Mt=0.1 (вычислено с использованием программного обеспечения)	-
616	490549.33	2173911.90	GPS - технологии. Mt=0.1 (вычислено с использованием программного обеспечения)	-
617	490527.54	2173864.11	GPS - технологии. Mt=0.1 (вычислено с использованием программного обеспечения)	-
618	490568.11	2173827.12	GPS - технологии. Mt=0.1 (вычислено с использованием программного обеспечения)	-
619	490602.80	2173864.76	GPS - технологии. Mt=0.1 (вычислено с использованием программного обеспечения)	-
620	490613.52	2173871.84	GPS - технологии. Mt=0.1 (вычислено с использованием программного обеспечения)	-
621	490623.93	2173865.65	GPS - технологии. Mt=0.1 (вычислено с использованием программного обеспечения)	-
622	490633.10	2173858.64	GPS - технологии. Mt=0.1 (вычислено с использованием программного обеспечения)	-
623	490641.61	2173853.71	GPS - технологии. Mt=0.1 (вычислено с использованием программного обеспечения)	-
624	490646.57	2173849.92	GPS - технологии. Mt=0.1 (вычислено с использованием программного обеспечения)	-
625	490656.07	2173842.68	GPS - технологии. Mt=0.1 (вычислено с использованием программного обеспечения)	-

КАРТА (ПЛАН)				
<u>Граница зоны ограниченной эксплуатации памятника природы «Овраг Нижний Судок с родниками, бровками и отвершками (Брянские балки) в г. Брянске» Брянской области</u>				
(наименование объекта землеустройства)				
Сведения о местоположении границ объекта землеустройства				
626	490657.10	2173841.98	GPS - технологии. Mt=0.1 (вычислено с использованием программного обеспечения)	-
627	490665.34	2173832.76	GPS - технологии. Mt=0.1 (вычислено с использованием программного обеспечения)	-
628	490684.69	2173815.41	GPS - технологии. Mt=0.1 (вычислено с использованием программного обеспечения)	-
629	490696.66	2173798.73	GPS - технологии. Mt=0.1 (вычислено с использованием программного обеспечения)	-
630	490720.72	2173781.38	GPS - технологии. Mt=0.1 (вычислено с использованием программного обеспечения)	-
631	490765.32	2173745.37	GPS - технологии. Mt=0.1 (вычислено с использованием программного обеспечения)	-
632	490767.22	2173743.15	GPS - технологии. Mt=0.1 (вычислено с использованием программного обеспечения)	-
633	490781.05	2173727.46	GPS - технологии. Mt=0.1 (вычислено с использованием программного обеспечения)	-
634	490787.63	2173723.67	GPS - технологии. Mt=0.1 (вычислено с использованием программного обеспечения)	-
635	490793.09	2173704.66	GPS - технологии. Mt=0.1 (вычислено с использованием программного обеспечения)	-
636	490822.57	2173680.86	GPS - технологии. Mt=0.1 (вычислено с использованием программного обеспечения)	-
637	490828.94	2173676.70	GPS - технологии. Mt=0.1 (вычислено с использованием программного обеспечения)	-
638	490861.99	2173653.54	GPS - технологии. Mt=0.1 (вычислено с использованием программного обеспечения)	-
639	490872.61	2173644.46	GPS - технологии. Mt=0.1 (вычислено с использованием программного обеспечения)	-
640	490888.18	2173631.35	GPS - технологии. Mt=0.1 (вычислено с использованием программного обеспечения)	-

КАРТА (ПЛАН)**Граница зоны ограниченной эксплуатации памятника природы «Овраг Нижний Судок с родниками, бровками и отвершками (Брянские балки) в г. Брянске» Брянской области**
(наименование объекта землеустройства)**Сведения о местоположении границ объекта землеустройства**

641	490876.39	2173614.22	GPS - технологии. Mt=0.1 (вычислено с использованием программного обеспечения)	-
642	490882.66	2173609.72	GPS - технологии. Mt=0.1 (вычислено с использованием программного обеспечения)	-
643	490880.55	2173607.17	GPS - технологии. Mt=0.1 (вычислено с использованием программного обеспечения)	-
644	490931.79	2173565.34	GPS - технологии. Mt=0.1 (вычислено с использованием программного обеспечения)	-
645	491002.11	2173532.61	GPS - технологии. Mt=0.1 (вычислено с использованием программного обеспечения)	-
646	491018.57	2173588.45	GPS - технологии. Mt=0.1 (вычислено с использованием программного обеспечения)	-
647	491028.97	2173606.83	GPS - технологии. Mt=0.1 (вычислено с использованием программного обеспечения)	-
648	491076.09	2173608.32	GPS - технологии. Mt=0.1 (вычислено с использованием программного обеспечения)	-
649	491068.30	2173585.40	GPS - технологии. Mt=0.1 (вычислено с использованием программного обеспечения)	-
650	491075.65	2173579.06	GPS - технологии. Mt=0.1 (вычислено с использованием программного обеспечения)	-
651	491070.76	2173575.64	GPS - технологии. Mt=0.1 (вычислено с использованием программного обеспечения)	-
652	491074.47	2173569.70	GPS - технологии. Mt=0.1 (вычислено с использованием программного обеспечения)	-
653	491069.57	2173563.40	GPS - технологии. Mt=0.1 (вычислено с использованием программного обеспечения)	-
654	491062.52	2173555.48	GPS - технологии. Mt=0.1 (вычислено с использованием программного обеспечения)	-
655	491061.40	2173552.45	GPS - технологии. Mt=0.1 (вычислено с использованием программного обеспечения)	-

КАРТА (ПЛАН)				
<u>Граница зоны ограниченной эксплуатации памятника природы «Овраг Нижний Судок с родниками, бровками и отвершками (Брянские балки) в г. Брянске» Брянской области</u>				
(наименование объекта землеустройства)				
Сведения о местоположении границ объекта землеустройства				
656	491066.28	2173548.53	GPS - технологии. Mt=0.1 (вычислено с использованием программного обеспечения)	-
657	491067.32	2173547.70	GPS - технологии. Mt=0.1 (вычислено с использованием программного обеспечения)	-
658	491069.47	2173550.02	GPS - технологии. Mt=0.1 (вычислено с использованием программного обеспечения)	-
659	491075.00	2173551.16	GPS - технологии. Mt=0.1 (вычислено с использованием программного обеспечения)	-
660	491080.71	2173556.73	GPS - технологии. Mt=0.1 (вычислено с использованием программного обеспечения)	-
661	491085.69	2173563.33	GPS - технологии. Mt=0.1 (вычислено с использованием программного обеспечения)	-
662	491082.45	2173572.58	GPS - технологии. Mt=0.1 (вычислено с использованием программного обеспечения)	-
663	491090.63	2173580.15	GPS - технологии. Mt=0.1 (вычислено с использованием программного обеспечения)	-
664	491095.75	2173593.09	GPS - технологии. Mt=0.1 (вычислено с использованием программного обеспечения)	-
665	491094.88	2173593.76	GPS - технологии. Mt=0.1 (вычислено с использованием программного обеспечения)	-
666	491097.90	2173599.65	GPS - технологии. Mt=0.1 (вычислено с использованием программного обеспечения)	-
667	491100.61	2173603.59	GPS - технологии. Mt=0.1 (вычислено с использованием программного обеспечения)	-
668	491122.95	2173598.94	GPS - технологии. Mt=0.1 (вычислено с использованием программного обеспечения)	-
261	491138.23	2173609.11	GPS - технологии. Mt=0.1 (вычислено с использованием программного обеспечения)	-

КАРТА (ПЛАН)

Граница зоны ограниченной эксплуатации памятника природы «Овраг Нижний Судок с родниками, бровками и отвёршками (Брянские балки) в г. Брянске» Брянской области
(наименование объекта землеустройства)

Сведения о местоположении границ объекта землеустройства**3. Сведения о частях границ объекта землеустройства**

Обозначение части границ		Описание прохождения части границ
от точки	до точки	
1	2	3
1	2	-
2	3	-
3	4	-
4	5	-
5	6	-
6	7	-
7	8	-
8	9	-
9	10	-
10	11	-
11	12	-
12	13	-
13	14	-
14	15	-
15	16	-
16	17	-
17	18	-
18	19	-
19	20	-
20	21	-
21	22	-
22	23	-
23	24	-
24	25	-
25	26	-
26	27	-
27	28	-

КАРТА (ПЛАН)		
<u>Граница зоны ограниченной эксплуатации памятника природы «Овраг Нижний Судок с родниками, бровками и отвершками (Брянские балки) в г. Брянске» Брянской области</u>		
(наименование объекта землеустройства)		
Сведения о местоположении границ объекта землеустройства		
28	29	-
29	30	-
30	31	-
31	32	-
32	33	-
33	34	-
34	35	-
35	36	-
36	37	-
37	38	-
38	39	-
39	40	-
40	41	-
41	42	-
42	43	-
43	44	-
44	45	-
45	46	-
46	47	-
47	48	-
48	49	-
49	50	-
50	51	-
51	52	-
52	53	-
53	54	-
54	55	-
55	56	-
56	57	-
57	58	-
58	59	-
59	60	-

КАРТА (ПЛАН)

Граница зоны ограниченной эксплуатации памятника природы «Овраг Нижний Судок с родниками, бровками и отвершками (Брянские балки) в г. Брянске» Брянской области
(наименование объекта землеустройства)

Сведения о местоположении границ объекта землеустройства

60	61	-
61	62	-
62	63	-
63	64	-
64	65	-
65	66	-
66	67	-
67	68	-
68	69	-
69	70	-
70	71	-
71	72	-
72	73	-
73	74	-
74	75	-
75	76	-
76	77	-
77	78	-
78	79	-
79	80	-
80	81	-
81	82	-
82	83	-
83	84	-
84	85	-
85	86	-
86	87	-
87	88	-
88	89	-
89	90	-
90	91	-
91	92	-

КАРТА (ПЛАН)		
<u>Граница зоны ограниченной эксплуатации памятника природы «Овраг Нижний Судок с родниками, бровками и отвершками (Брянские балки) в г. Брянске» Брянской области</u>		
(наименование объекта землеустройства)		
Сведения о местоположении границ объекта землеустройства		
92	93	-
93	94	-
94	95	-
95	96	-
96	97	-
97	98	-
98	99	-
99	100	-
100	101	-
101	102	-
102	103	-
103	104	-
104	105	-
105	106	-
106	107	-
107	108	-
108	109	-
109	110	-
110	111	-
111	112	-
112	113	-
113	114	-
114	115	-
115	116	-
116	117	-
117	118	-
118	119	-
119	120	-
120	121	-
121	122	-
122	123	-
123	124	-

КАРТА (ПЛАН)

Граница зоны ограниченной эксплуатации памятника природы «Овраг Нижний Судок с родниками, бровками и отвершками (Брянские балки) в г. Брянске» Брянской области
(наименование объекта землеустройства)

Сведения о местоположении границ объекта землеустройства

124	125	-
125	126	-
126	127	-
127	128	-
128	129	-
129	130	-
130	131	-
131	132	-
132	133	-
133	134	-
134	135	-
135	136	-
136	137	-
137	138	-
138	139	-
139	140	-
140	141	-
141	142	-
142	143	-
143	144	-
144	145	-
145	146	-
146	147	-
147	148	-
148	149	-
149	150	-
150	151	-
151	152	-
152	153	-
153	154	-
154	155	-
155	156	-

КАРТА (ПЛАН)

Граница зоны ограниченной эксплуатации памятника природы «Овраг Нижний Судок с родниками, бровками и отвершками (Брянские балки) в г. Брянске» Брянской области
(наименование объекта землеустройства)

Сведения о местоположении границ объекта землеустройства

156	157	-
157	158	-
158	159	-
159	160	-
160	161	-
161	162	-
162	163	-
163	164	-
164	165	-
165	166	-
166	167	-
167	168	-
168	169	-
169	170	-
170	171	-
171	172	-
172	173	-
173	174	-
174	175	-
175	176	-
176	177	-
177	178	-
178	179	-
179	180	-
180	181	-
181	182	-
182	183	-
183	184	-
184	185	-
185	186	-
186	187	-
187	188	-

КАРТА (ПЛАН)

Граница зоны ограниченной эксплуатации памятника природы «Овраг Нижний Судок с родниками, бровками и отвершками (Брянские балки) в г. Брянске» Брянской области
(наименование объекта землеустройства)

Сведения о местоположении границ объекта землеустройства

188	189	-
189	190	-
190	191	-
191	192	-
192	193	-
193	194	-
194	195	-
195	196	-
196	197	-
197	198	-
198	199	-
199	200	-
200	201	-
201	202	-
202	203	-
203	204	-
204	205	-
205	206	-
206	207	-
207	208	-
208	209	-
209	210	-
210	211	-
211	212	-
212	213	-
213	214	-
214	215	-
215	216	-
216	217	-
217	218	-
218	219	-
219	220	-

КАРТА (ПЛАН)		
<u>Граница зоны ограниченной эксплуатации памятника природы «Овраг Нижний Судок с родниками, бровками и отвершками (Брянские балки) в г. Брянске» Брянской области</u>		
(наименование объекта землеустройства)		
Сведения о местоположении границ объекта землеустройства		
220	221	-
221	222	-
222	223	-
223	224	-
224	225	-
225	226	-
226	227	-
227	228	-
228	229	-
229	230	-
230	231	-
231	232	-
232	233	-
233	234	-
234	235	-
235	236	-
236	237	-
237	238	-
238	239	-
239	240	-
240	241	-
241	242	-
242	243	-
243	244	-
244	245	-
245	246	-
246	247	-
247	248	-
248	249	-
249	250	-
250	251	-
251	252	-

КАРТА (ПЛАН)

Граница зоны ограниченной эксплуатации памятника природы «Овраг Нижний Судок с родниками, бровками и отвершками (Брянские балки) в г. Брянске» Брянской области
(наименование объекта землеустройства)

Сведения о местоположении границ объекта землеустройства

252	253	-
253	254	-
254	255	-
255	256	-
256	257	-
257	258	-
258	259	-
259	260	-
260	1	-
-	-	-
261	262	-
262	263	-
263	264	-
264	265	-
265	266	-
266	267	-
267	268	-
268	269	-
269	270	-
270	271	-
271	272	-
272	273	-
273	274	-
274	275	-
275	276	-
276	277	-
277	278	-
278	279	-
279	280	-
280	281	-
281	282	-
282	283	-

КАРТА (ПЛАН)		
<u>Граница зоны ограниченной эксплуатации памятника природы «Овраг Нижний Судок с родниками, бровками и отвершками (Брянские балки) в г. Брянске» Брянской области</u>		
(наименование объекта землеустройства)		
Сведения о местоположении границ объекта землеустройства		
283	284	-
284	285	-
285	286	-
286	287	-
287	288	-
288	289	-
289	290	-
290	291	-
291	292	-
292	293	-
293	294	-
294	295	-
295	296	-
296	297	-
297	298	-
298	299	-
299	300	-
300	301	-
301	302	-
302	303	-
303	304	-
304	305	-
305	306	-
306	307	-
307	308	-
308	309	-
309	310	-
310	311	-
311	312	-
312	313	-
313	314	-
314	315	-

КАРТА (ПЛАН)

Граница зоны ограниченной эксплуатации памятника природы «Овраг Нижний Судок с родниками, бровками и отвершками (Брянские балки) в г. Брянске» Брянской области
(наименование объекта землеустройства)

Сведения о местоположении границ объекта землеустройства

315	316	-
316	317	-
317	318	-
318	319	-
319	320	-
320	321	-
321	322	-
322	323	-
323	324	-
324	325	-
325	326	-
326	327	-
327	328	-
328	329	-
329	330	-
330	331	-
331	332	-
332	333	-
333	334	-
334	335	-
335	336	-
336	337	-
337	338	-
338	339	-
339	340	-
340	341	-
341	342	-
342	343	-
343	344	-
344	345	-
345	346	-
346	347	-

КАРТА (ПЛАН)		
<u>Граница зоны ограниченной эксплуатации памятника природы «Овраг Нижний Судок с родниками, бровками и отвершками (Брянские балки) в г. Брянске» Брянской области</u>		
(наименование объекта землеустройства)		
Сведения о местоположении границ объекта землеустройства		
347	348	-
348	349	-
349	350	-
350	351	-
351	352	-
352	353	-
353	354	-
354	355	-
355	356	-
356	357	-
357	358	-
358	359	-
359	360	-
360	361	-
361	362	-
362	363	-
363	364	-
364	365	-
365	366	-
366	367	-
367	368	-
368	369	-
369	370	-
370	371	-
371	372	-
372	373	-
373	374	-
374	376	-
375	376	-
376	377	-
377	378	-
378	379	-

КАРТА (ПЛАН)

Граница зоны ограниченной эксплуатации памятника природы «Овраг Нижний Судок с родниками, бровками и отвершками (Брянские балки) в г. Брянске» Брянской области
(наименование объекта землеустройства)

Сведения о местоположении границ объекта землеустройства

379	380	-
380	381	-
381	382	-
382	383	-
383	384	-
384	385	-
385	386	-
386	387	-
387	388	-
388	389	-
389	390	-
390	391	-
391	392	-
392	393	-
393	394	-
394	395	-
395	396	-
396	397	-
397	398	-
398	399	-
399	400	-
400	401	-
401	402	-
402	403	-
403	404	-
404	405	-
405	406	-
406	407	-
407	408	-
408	409	-
409	410	-
410	411	-

КАРТА (ПЛАН)		
<u>Граница зоны ограниченной эксплуатации памятника природы «Овраг Нижний Судок с родниками, бровками и отвершками (Брянские балки) в г. Брянске» Брянской области</u>		
(наименование объекта землеустройства)		
Сведения о местоположении границ объекта землеустройства		
411	412	-
412	413	-
413	414	-
414	415	-
415	416	-
416	417	-
417	418	-
418	419	-
419	420	-
420	421	-
421	422	-
422	423	-
423	424	-
424	425	-
425	426	-
426	427	-
427	428	-
428	429	-
429	430	-
430	431	-
431	432	-
432	433	-
433	434	-
434	435	-
435	436	-
436	437	-
437	438	-
438	439	-
439	440	-
440	441	-
441	442	-
442	443	-

КАРТА (ПЛАН)**Граница зоны ограниченной эксплуатации памятника природы «Овраг Нижний Судок с родниками, бровками и отвершками (Брянские балки) в г. Брянске» Брянской области**
(наименование объекта землеустройства)**Сведения о местоположении границ объекта землеустройства**

443	444	-
444	445	-
445	446	-
446	447	-
447	448	-
448	449	-
449	450	-
450	451	-
451	452	-
452	453	-
453	454	-
454	455	-
455	456	-
456	457	-
457	458	-
458	459	-
459	460	-
460	461	-
461	462	-
462	463	-
463	464	-
464	465	-
465	466	-
466	467	-
467	468	-
468	469	-
469	470	-
470	471	-
471	472	-
472	473	-
473	474	-
474	475	-

КАРТА (ПЛАН)		
<u>Граница зоны ограниченной эксплуатации памятника природы «Овраг Нижний Судок с родниками, бровками и отвершками (Брянские балки) в г. Брянске» Брянской области</u>		
(наименование объекта землеустройства)		
Сведения о местоположении границ объекта землеустройства		
475	476	-
476	477	-
477	478	-
478	479	-
479	480	-
480	481	-
481	482	-
482	483	-
483	484	-
484	485	-
485	486	-
486	487	-
487	488	-
488	489	-
489	490	-
490	491	-
491	492	-
492	493	-
493	494	-
494	495	-
495	496	-
496	497	-
497	498	-
498	499	-
499	500	-
500	501	-
501	502	-
502	503	-
503	504	-
504	505	-
505	506	-
506	507	-

КАРТА (ПЛАН)

Граница зоны ограниченной эксплуатации памятника природы «Овраг Нижний Судок с родниками, бровками и отвершками (Брянские балки) в г. Брянске» Брянской области
(наименование объекта землеустройства)

Сведения о местоположении границ объекта землеустройства

507	508	-
508	509	-
509	510	-
510	511	-
511	512	-
512	513	-
513	514	-
514	515	-
515	516	-
516	517	-
517	518	-
518	519	-
519	520	-
520	521	-
521	522	-
522	523	-
523	524	-
524	525	-
525	526	-
526	527	-
527	528	-
528	529	-
529	530	-
530	531	-
531	532	-
532	533	-
533	534	-
534	535	-
535	536	-
536	537	-
537	538	-
538	539	-

КАРТА (ПЛАН)		
<u>Граница зоны ограниченной эксплуатации памятника природы «Овраг Нижний Судок с родниками, бровками и отвершками (Брянские балки) в г. Брянске» Брянской области</u>		
(наименование объекта землеустройства)		
Сведения о местоположении границ объекта землеустройства		
539	540	-
540	541	-
541	542	-
542	543	-
543	544	-
544	545	-
545	546	-
546	547	-
547	548	-
548	549	-
549	550	-
550	551	-
551	552	-
552	553	-
553	554	-
554	555	-
555	556	-
556	557	-
557	558	-
558	559	-
559	560	-
560	561	-
561	562	-
562	563	-
563	564	-
564	565	-
565	566	-
566	567	-
567	568	-
568	569	-
569	570	-
570	571	-

КАРТА (ПЛАН)

Граница зоны ограниченной эксплуатации памятника природы «Овраг Нижний Судок с родниками, бровками и отвершками (Брянские балки) в г. Брянске» Брянской области
(наименование объекта землеустройства)

Сведения о местоположении границ объекта землеустройства

571	572	-
572	573	-
573	574	-
574	575	-
575	576	-
576	577	-
577	578	-
578	579	-
579	580	-
580	581	-
581	582	-
582	583	-
583	584	-
584	585	-
585	586	-
586	587	-
587	588	-
588	589	-
589	590	-
590	591	-
591	592	-
592	593	-
593	594	-
594	595	-
595	596	-
596	597	-
597	598	-
598	599	-
599	600	-
600	601	-
601	602	-
602	603	-

КАРТА (ПЛАН)		
<u>Граница зоны ограниченной эксплуатации памятника природы «Овраг Нижний Судок с родниками, бровками и отвершками (Брянские балки) в г. Брянске» Брянской области</u>		
(наименование объекта землеустройства)		
Сведения о местоположении границ объекта землеустройства		
603	604	-
604	605	-
605	606	-
606	607	-
607	608	-
608	609	-
609	610	-
610	611	-
611	612	-
612	613	-
613	614	-
614	615	-
615	616	-
616	617	-
617	618	-
618	619	-
619	620	-
620	621	-
621	622	-
622	623	-
623	624	-
624	625	-
625	626	-
626	627	-
627	628	-
628	629	-
629	630	-
630	631	-
631	632	-
632	633	-
633	634	-
634	635	-

КАРТА (ПЛАН)

Граница зоны ограниченной эксплуатации памятника природы «Овраг Нижний Судок с родниками, бровками и отвершками (Брянские балки) в г. Брянске» Брянской области
(наименование объекта землеустройства)

Сведения о местоположении границ объекта землеустройства

635	636	-
636	637	-
637	638	-
638	639	-
639	640	-
640	641	-
641	642	-
642	643	-
643	644	-
644	645	-
645	646	-
646	647	-
647	648	-
648	649	-
649	650	-
650	651	-
651	652	-
652	653	-
653	654	-
654	655	-
655	656	-
656	657	-
657	658	-
658	659	-
659	660	-
660	661	-
661	662	-
662	663	-
663	664	-
664	665	-
665	666	-
666	667	-

КАРТА (ПЛАН)

Граница зоны ограниченной эксплуатации памятника природы «Овраг Нижний Судок с родниками, бровками и отвершками (Брянские балки) в г. Брянске» Брянской области
(наименование объекта землеустройства)

Сведения о местоположении границ объекта землеустройства

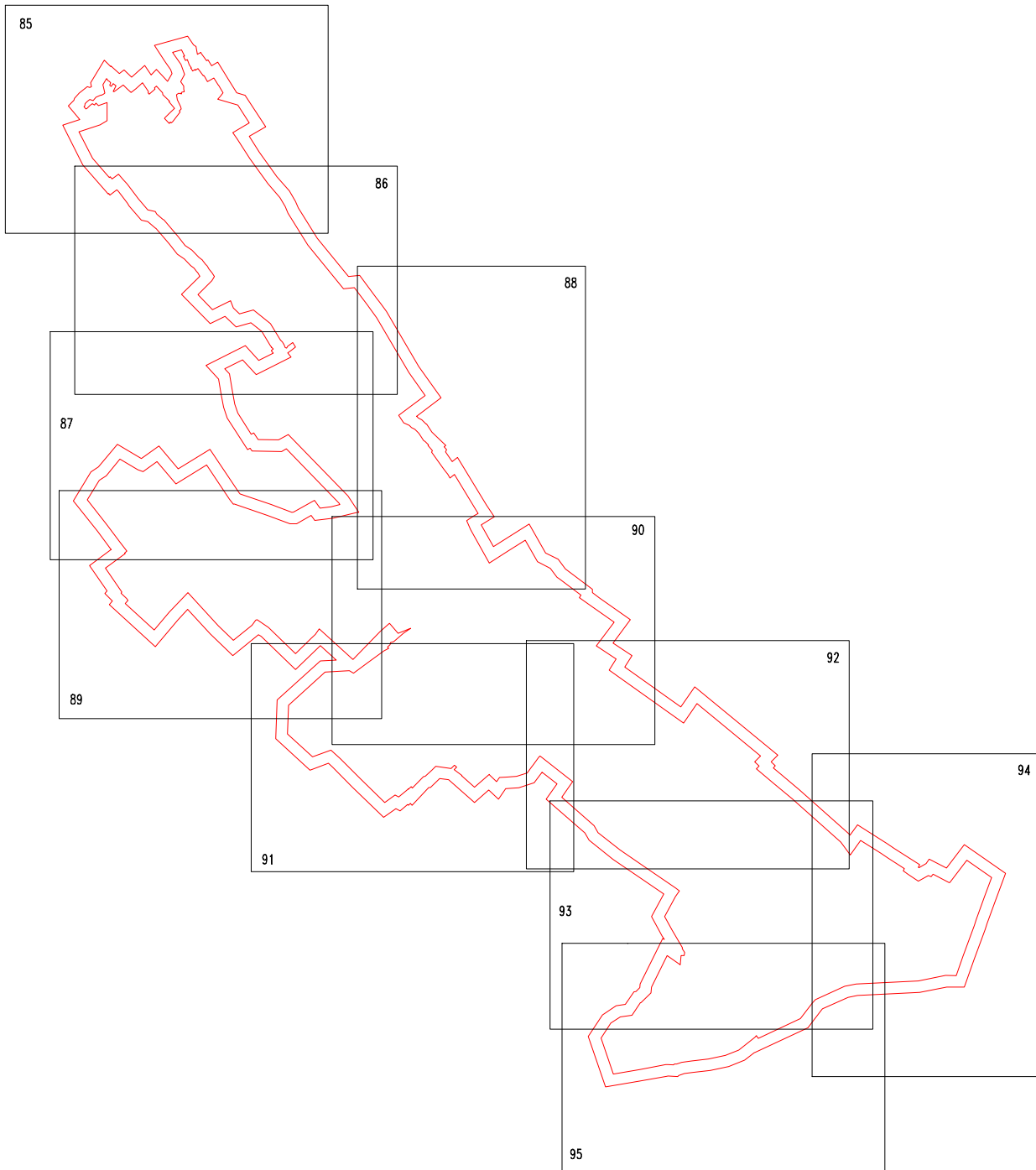
667	668	-
668	261	-

КАРТА (ПЛАН)

Граница зоны ограниченной эксплуатации памятника природы "Образ Нижний Судок с родниками, бродками и отвершками (Брянские балки) в г.Брянске" Брянской области

(наименование объекта землеустройства)

Обзорная схема границ объекта землеустройства



Масштаб 1:10000

Кузнецов С.А.,
кадастровый инженер

Граница зоны охраняемой эксплуатации памятника природы "Образ Нижней Сухок с родниками, бродками и отвёршками (Брянские болки)" в г.Брянске" Брянской области
КАРТА (ПЛАН)
(с указанием объекта землеустройства)
План границ объекта землеустройства



Условные обозначения:

- граница объекта землеустройства
- 5 ● — контрольные точки границы объекта землеустройства и ее номер
- граница земельного участка учтенного в ГЛН
- граница кадастрового участка
- :19 — кадастровый номер земельного участка учтенного в ГЛН
- 32:28:0031224 — кадастровый номер кадастрового участка

Масштаб 1:2000

_____ Е. _____
Муниципал. С.А.
кадастровый инженер

Граница зоны ограниченной эксплуатации памятника природы "Образ Нижний Суход с родниками, бровками и отвёршками (Брянские балки) в г.Брянске" Брянской области
 (исключённая область застройки)

КАРТА (ПЛАН)
 План гранич объекта землеустройства



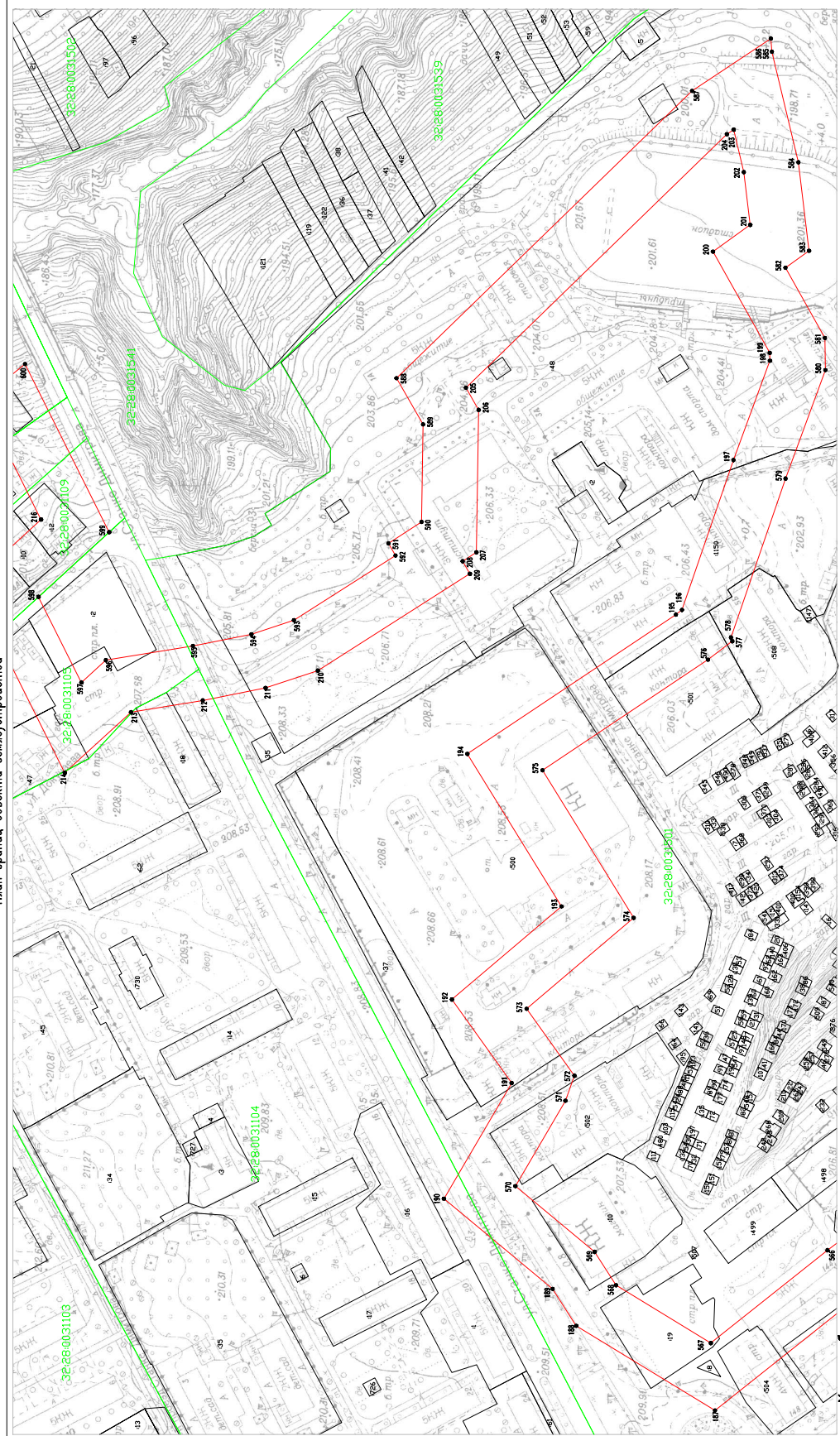
Условные обозначения:

- граница объекта землеустройства
- 5 ● - характерные точки границы объекта землеустройства и ее номер
- граница земельного участка учтенного в ГКУ
- граница кадастрового земельного участка
- кадастровый номер земельного участка учтенного в ГКУ
- 32:28:0081124 - кадастровый номер кадастрового земельного участка

Масштаб 1:2000

Кузнецов С.А.,
 кадастровый инженер

КАРТА (ПЛАН)
«Образ Нижний Судок с родниками, бровками и отвершками (Брянские балки) в г.Брянске» Брянской области
(наименование объекта землеустройства)
План границ объекта землеустройства



Условные обозначения:

- границе объекта землеустройства
- 5 ● — характеризует точки фиксации объектов землеустройства и ее номер
- границе земельного участка, учтенного в ГИ
- границе кадастрового участка
- :19 — кадастровый номер земельного участка, учтенного в ГИ
- 32:28:003124 — кадастровый номер кадастрового участка

Масштаб 1:2000

_____ г. _____ г. _____ г.
Муницип. С.А.,
кадастровый инженер

КАРТА (ПЛАН)

Граница зоны ограниченной эксплуатации памятника природы "Образ Нижний Судок с родниками, бровками и отвершками (Брянские балки) в г.Брянске" Брянской области
(наименование объекта землеустройства)

План границ объекта землеустройства



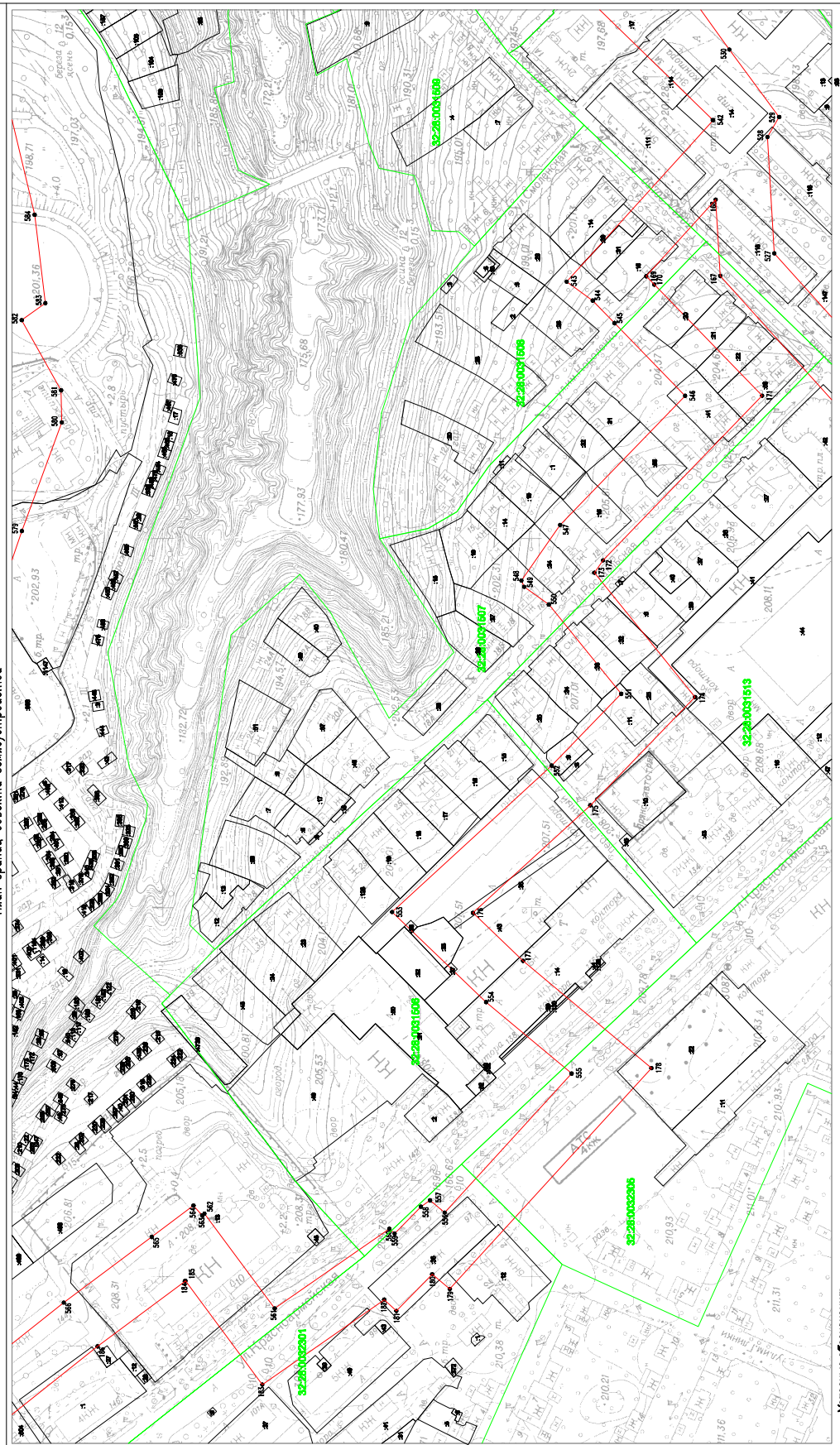
Условные обозначения:

- граница объекта землеустройства
- 5 ● - характерная точка границы объекта землеустройства и ее номер
- граница земельного участка учтенного в ГКУ
- граница кадастрового квартала
- :19 - кадастровый номер земельного участка учтенного в ГКУ
- 32:28:0031224 - кадастровый номер кадастрового квартала

Масштаб 1:2000

Кузнецов С.А.,
кадастровый инженер

Граница зоны ограниченной эксплуатации памятника природы "Образ Нижней Судок с росничками, боровками и отвёршками (Брянские болки) в г.Брянске" Брянской области
КАРТА (ПЛАН)
(элементарные объекты землеустройства)
План границ объекта землеустройства



Условные обозначения:

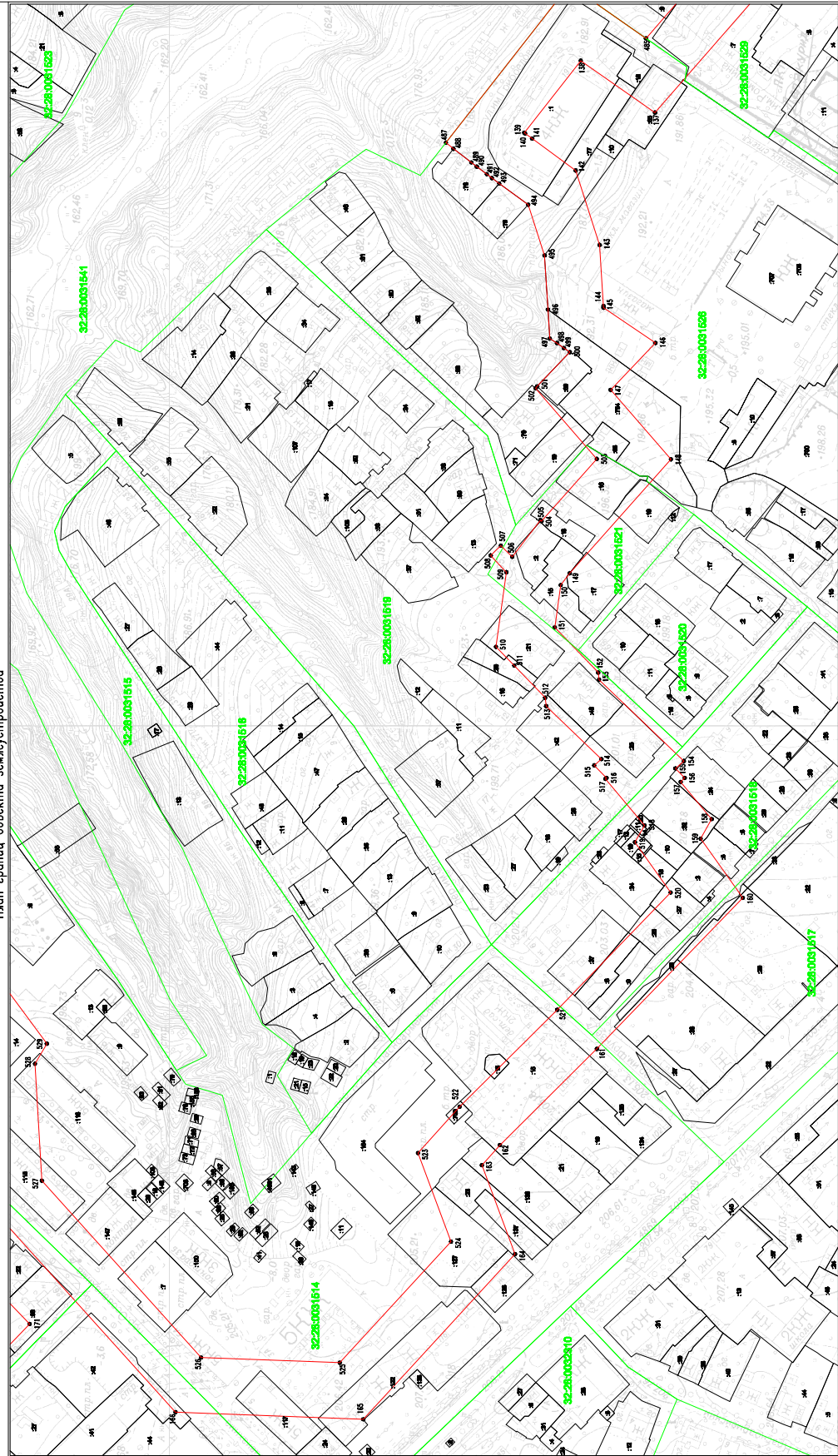
- граница объекта землеустройства
- 5 ● - характерные точки границы объекта землеустройства и ее номер
- граница земельного участка, учтенная в ГИ
- граница кадастрового квартала
- :16 - кадастровый номер земельного участка, учтенного в ГИ
- 32-28-003-124 - кадастровый номер кадастрового квартала

Масштаб 1:5000

Кузнецова С.А.,
кадастровый инженер

Граница зоны ограниченной эксплуатации памятника природы "Образ Нижней Суход с родниками, бровками и отвёршками (Брянские балки) в г.Брянске" Брянской области
 (составление объекта землеустройства)

КАРТА (ПЛАН)
 План граничной области землеустройства



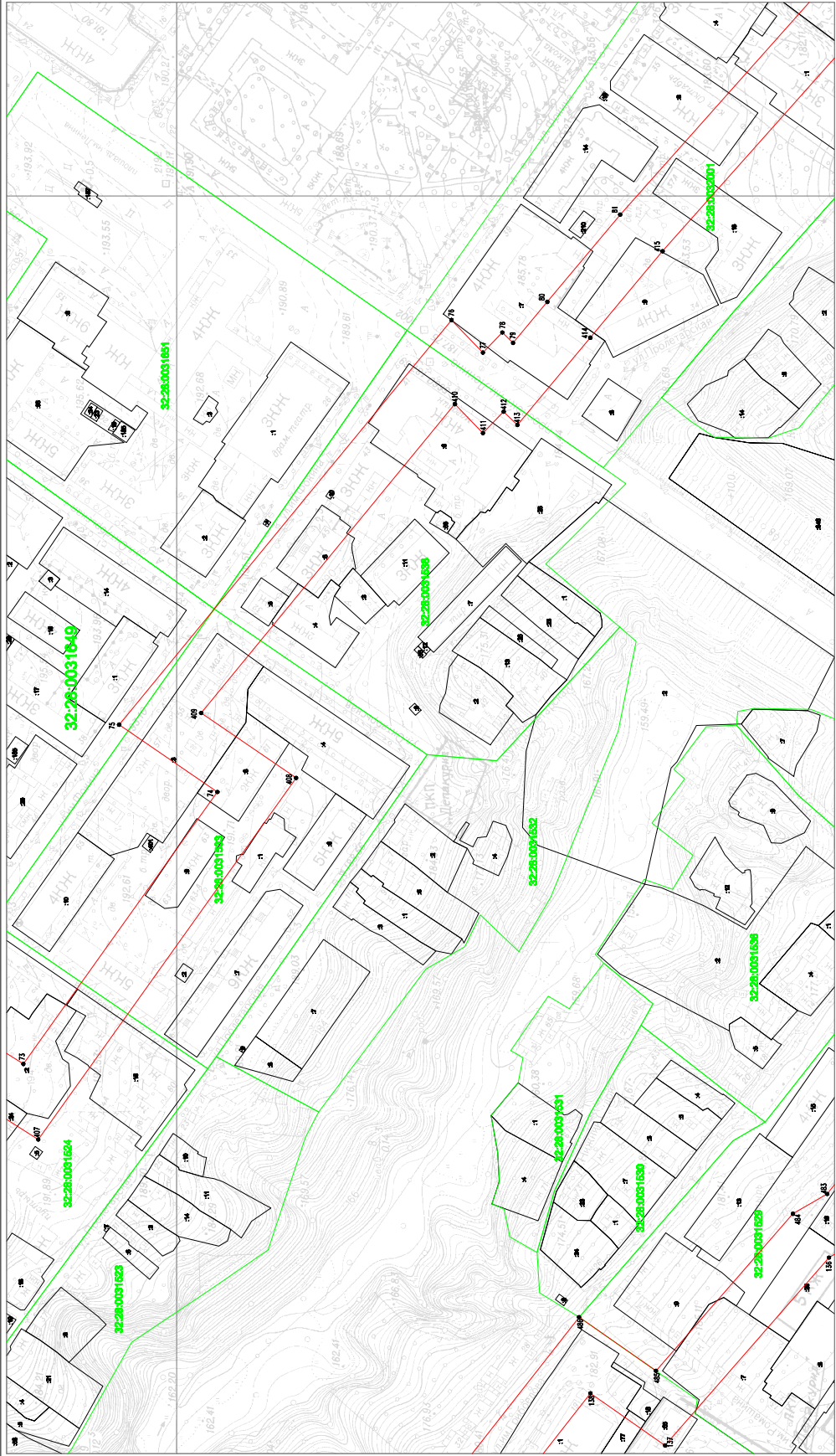
Условные обозначения:

- граница объекта землеустройства
- 5 ● - инвентарный план граничной области землеустройства и ее номер
- граница земельного участка учтенного в ГПЗ
- граница кадастрового квартала
- :19 - инвентарный номер земельного участка учтенного в ГПЗ
- 32-28-0031284 - инвентарный номер кадастрового квартала

Масштаб 1:2000

_____ г. _____ г.
 _____ г.
 Муницип. С.А.,
 кадастровый инженер

Граница зоны ограниченной эксплуатации памятника природы "Образ Нижний Судох с родниками, бродками и отвёртками (Брянские бабки)" в г.Брянске, Брянской области
(наименование объекта землеустройства)
КАРТА (ПЛАН)
План границ объекта землеустройства

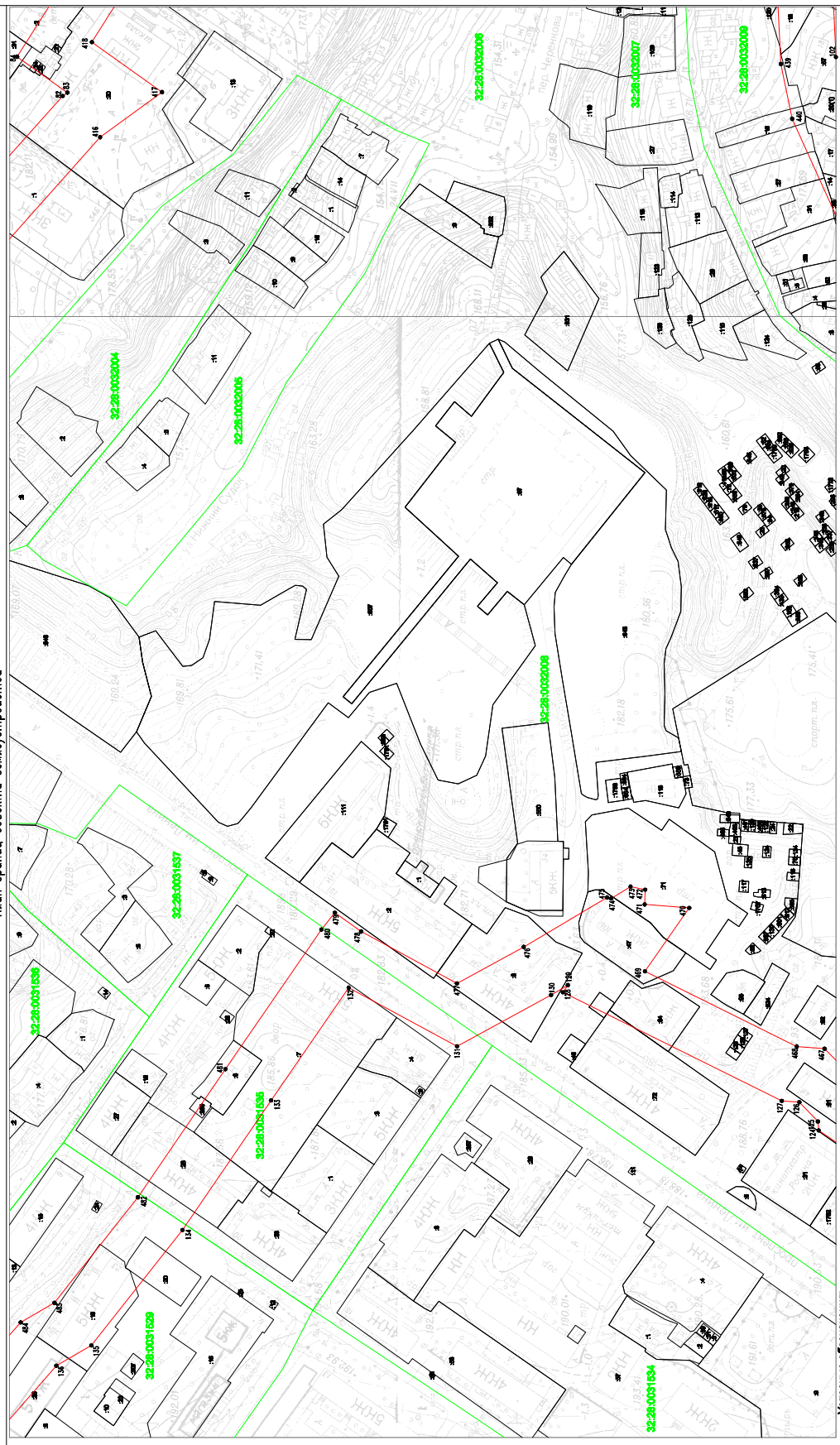


- Условные обозначения:
- граница объекта землеустройства
 - 5 — характерные точки границы объекта землеустройства и ее номер
 - граница земельного участка учтенного в ГИ
 - граница кадастрового земельного участка
 - кадастровый номер земельного участка учтенного в ГИ
 - 32:26:0031624 - кадастровый номер кадастрового земельного участка

Масштаб 1:2000

Кузнецов С.А.,
государственный инженер

КАРТА (ПЛАН)
[граница зоны ограниченной эксплуатации памятника природы "Образ Нижний Суход с родниками,бродками и отбержками (Брянские балки) в г.Брянске" Брянской области
(составлена объектом землеустройства)
План границ объекта землеустройства



Условные обозначения:

- граница объекта землеустройства
- 5 ● — кадастровый номер объекта землеустройства и его номер
- граница земельного участка участника в ГИ
- граница кадастрового квартала
- :19 — кадастровый номер земельного участка участника в ГИ
- 32:28:00316294 — кадастровый номер кадастрового квартала

Масштаб 1:2000

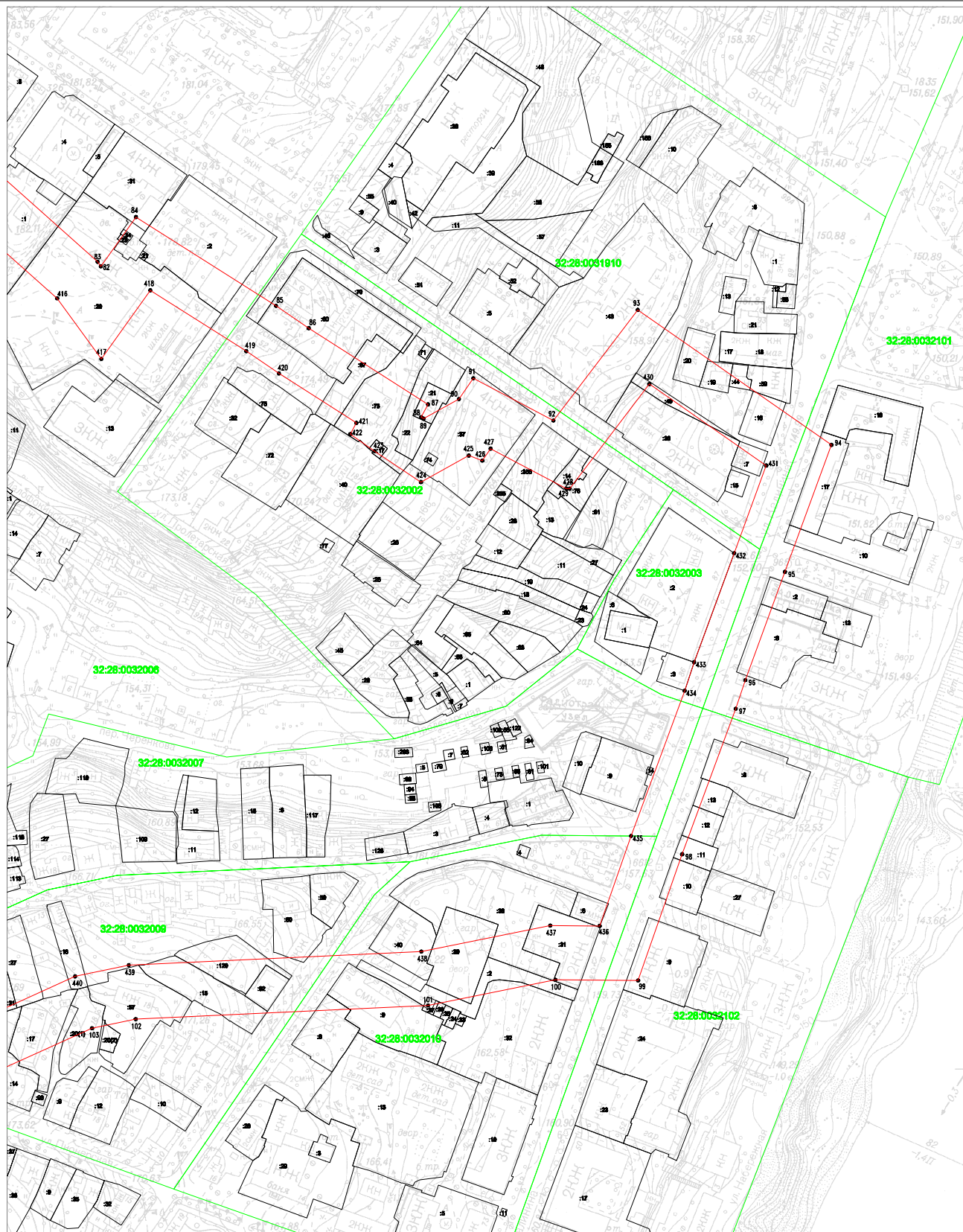
_____ Кучеров С.А.,
кадастровый инженер

КАРТА (ПЛАН)

Граница зоны ограниченной эксплуатации памятника природы "Образ Нижний Судок с родниками, бровками и отвёршками (Брянские балки) в г.Брянске" Брянской области

(наименование объекта землеустройства)

План границ объекта землеустройства



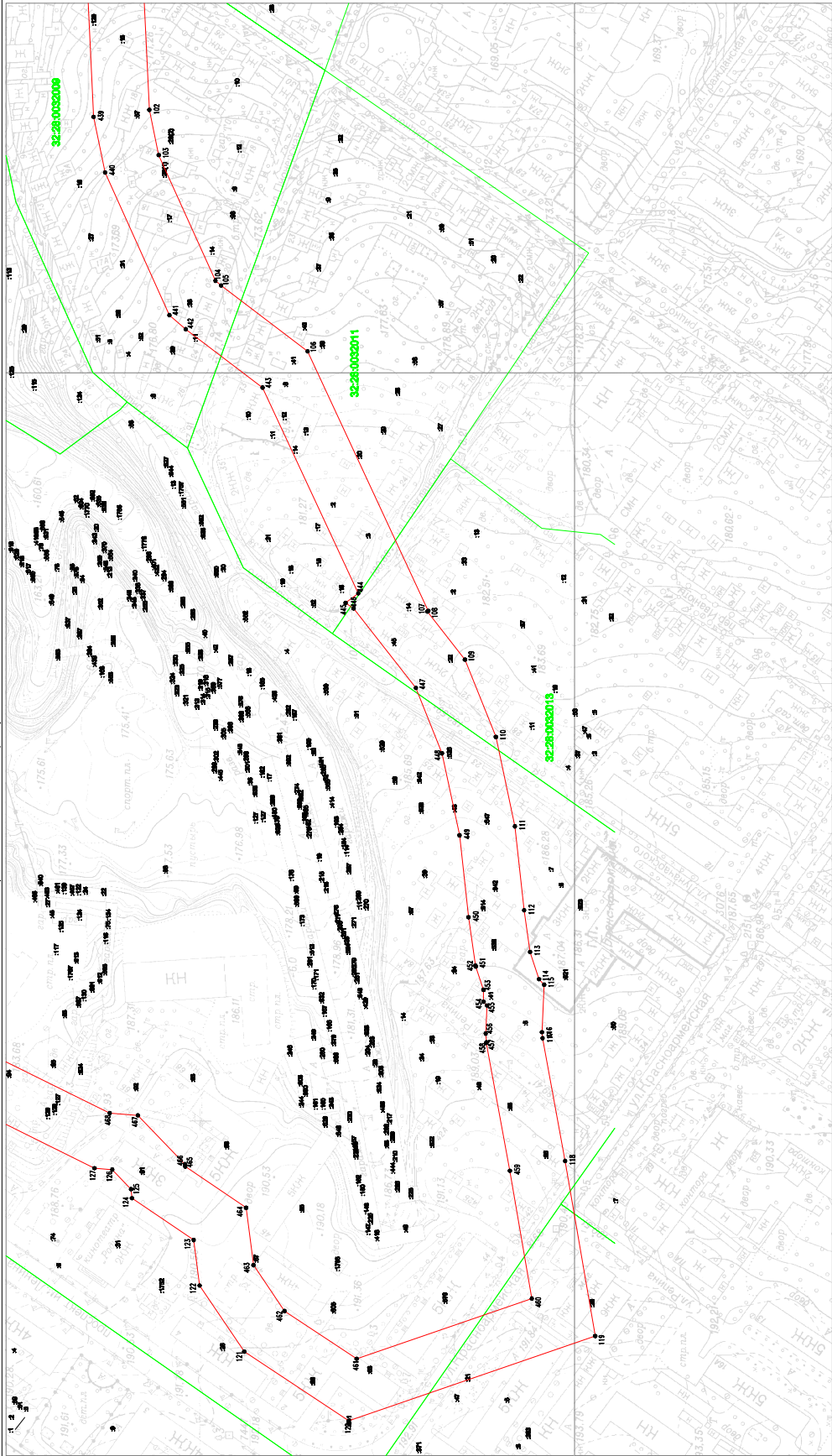
Условные обозначения:

- граница объекта землеустройства
- 5 ● - характерная точка границы объекта землеустройства и ее номер
- граница земельного участка учтенного в ГИИ
- граница кадастрового квартала
- :19 - кадастровый номер земельного участка учтенного в ГИИ
- 32:28:0031224 - кадастровый номер кадастрового квартала

Масштаб 1:2000

Кузнецов С.А.,
кадастровый инженер

КАРТА (ПЛАН)
Границы зоны ограниченной эксплуатации памятника природы "Образ Нижний Судок с родниками, бровками и отвершками (Брянские балки) в г.Брянске" Брянской области
(составление объекта землеустройства)
План границ объекта землеустройства



Условные обозначения:

- граница объекта землеустройства
- 5 ● - характерные точки границы объекта землеустройства и ее номер
- граница земельного участка учтенного в ГИИ
- граница кадастрового квартала
- :19 - кадастровый номер земельного участка учтенного в ГИИ
- 32-28-0032013 - кадастровый номер кадастрового квартала

Масштаб 1:2000

_____ г. _____
Музеников С.А.,
кадастровый инженер

Граница охранной зоны памятника природы «Овраг Нижний Судок с родниками, бровками и отвершками (Брянские балки) в г. Брянске»

Всего листов 98

КАРТА (ПЛАН)

Граница охранной зоны памятника природы «Овраг Нижний Судок с родниками, бровками и отвершками (Брянские балки) в г. Брянске» Брянской области
(наименование объекта землеустройства)

Титульный лист

1. Сведения о заказчике землеустроительных работ:

О физическом лице:

Фамилия, имя, отчество (отчество указывается при наличии) -

О юридическом лице, органе государственной власти, органе местного самоуправления:

Полное наименование **Департамент природных ресурсов и экологии Брянской области**

Адрес юридического лица: **241050, Брянская обл., г. Брянск, бульвар Гагарина, д. 25**

Страна регистрации (инкорпорации) (указывается в отношении иностранного юридического лица) -

Фамилия и инициалы уполномоченного представителя, его должность, реквизиты доверенности (если представитель действует по доверенности) **Ишуткин В.В., директор департамента природных ресурсов и экологии Брянской области**

Подпись _____ (Ишуткин В.В.)

Дата «__» _____ 20__ г.

Место для оттиска печати заказчика

КАРТА (ПЛАН) Граница охранной зоны памятника природы «Овраг Нижний Судок с родниками, бровками и отвершками (Брянские балки) в г. Брянске» Брянской области (наименование объекта землеустройства)	
Титульный лист	
2. Сведения об исполнителе землеустроительных работ:	
Об индивидуальном предпринимателе:	
Фамилия, имя, отчество (отчество указывается при наличии) -	
Идентификационный номер налогоплательщика -	
Контактный телефон и почтовый адрес -	
Номер квалификационного аттестата кадастрового инженера (если исполнителем является кадастровый инженер) 32-11-59	
О юридическом лице:	
Полное наименование Общество с ограниченной ответственностью "Региональное автономное объединение "ГеоКадастрИнформ"	
Основной государственный регистрационный номер 1133256007983	
Контактный телефон и почтовый адрес 8(4832)599333 241050, Брянская обл., г. Брянск, ул.Калинина, д.93	
Фамилия и инициалы уполномоченного представителя юридического лица, его должность, реквизиты доверенности (если представитель действует по доверенности) Смирнов Р.С., директор ООО "РАО"ГеоКадастрИнформ"	
Сведения о кадастровом инженерере Кузнецова Светлана Александровна	
Подпись _____ (Кузнецова С.А.)	Дата « <u>15</u> » <u>01</u> 20 <u>14</u> г.
Место для отметки печати Кузнецова Светлана Александровна составившего карту (план) объекта землеустройства кадастровый инженер квалификационный аттестат 32-11-59	

КАРТА (ПЛАН)**Граница охранной зоны памятника природы «Овраг Нижний Судок с родниками, бровками и отвершками (Брянские балки) в г. Брянске» Брянской области**

(наименование объекта землеустройства)

Титульный лист**3. Сведения о согласовании карты (плана) объекта землеустройства:**

Полное наименование органа (организации), с которым осуществляется согласование, фамилия и инициалы уполномоченного лица, его должность:

Реквизиты письма (дата и номер, если согласование оформлено в виде письма):

Подпись _____

Дата «__» _____ 20__ г.

Место для оттиска печати органа (организации), с которым осуществляется согласование

Полное наименование органа (организации), с которым осуществляется согласование, фамилия и инициалы уполномоченного лица, его должность:

Реквизиты письма (дата и номер, если согласование оформлено в виде письма):

Подпись _____

Дата «__» _____ 20__ г.

Место для оттиска печати органа (организации), с которым осуществляется согласование

Полное наименование органа (организации), с которым осуществляется согласование, фамилия и инициалы уполномоченного лица, его должность:

Реквизиты письма (дата и номер, если согласование оформлено в виде письма):

Подпись _____

Дата «__» _____ 20__ г.

Место для оттиска печати органа (организации), с которым осуществляется согласование

КАРТА (ПЛАН) <u>Граница охранной зоны памятника природы «Овраг Нижний Судок с родниками, бровками и отвершками (Брянские балки) в г. Брянске» Брянской области</u> (наименование объекта землеустройства)
Титульный лист
4. Информация о передаче карты (плана) объекта землеустройства в государственный фонд данных, полученных в результате проведения землеустройства:
Регистрационный № _____
Дата передачи «__» _____ 20__ г.
<i>(наименование органа (организации), осуществляющего хранение землеустроительной документации)</i>

КАРТА (ПЛАН) <u>Граница охранной зоны памятника природы «Овраг Нижний Судок с родниками, бровками и отвершками (Брянские балки) в г. Брянске» Брянской области</u> (наименование объекта землеустройства)		
№ п/п	Содержание	Номера листов
1	2	3
1.	Основания для проведения землеустроительных работ и исходные данные	6
2.	Сведения об объекте землеустройства	16
3.	Сведения о местоположении границ объекта землеустройства	17
4.	Обзорная схема границ объекта землеустройства	88
5.	План границ объекта землеустройства	89

КАРТА (ПЛАН)**Граница охранной зоны памятника природы «Овраг Нижний Судок с родниками, бровками и отвершками (Брянские балки) в г. Брянске» Брянской области**

(наименование объекта землеустройства)

Основания для проведения землеустроительных работ и исходные данные**Перечень документов**

№ п/п	Наименование и реквизиты документа	Сведения об органе (организации), подготовившем или принявшем документ
1	2	3
1.	Государственный контракт № 1-ООС/ДПР от 31.07.2013 г.	Департамент природных ресурсов и экологии Брянской области
2.	Дополнительное соглашение № 1 от 15.09.2013 г.	Департамент природных ресурсов и экологии Брянской области
3.	Кадастровый план территории от 27.08.2013 г. № 32/201/13-235217	филиал ФГБУ «Федеральная кадастровая палата Федеральной службы государственной регистрации, кадастра и картографии» по Брянской области
4.	Кадастровый план территории от 27.08.2013 г. № 32/201/13-235217	филиал ФГБУ «Федеральная кадастровая палата Федеральной службы государственной регистрации, кадастра и картографии» по Брянской области
5.	Кадастровый план территории от 27.08.2013 г. № 32/201/13-235223	филиал ФГБУ «Федеральная кадастровая палата Федеральной службы государственной регистрации, кадастра и картографии» по Брянской области
6.	Кадастровый план территории от 27.08.2013 г. № 32/201/13-235355	филиал ФГБУ «Федеральная кадастровая палата Федеральной службы государственной регистрации, кадастра и картографии» по Брянской области
7.	Кадастровый план территории от 27.08.2013 г. № 32/201/13-234997	филиал ФГБУ «Федеральная кадастровая палата Федеральной службы государственной регистрации, кадастра и картографии» по Брянской области
8.	Кадастровый план территории от 27.08.2013 г. № 32/201/13-235113	филиал ФГБУ «Федеральная кадастровая палата Федеральной службы государственной регистрации, кадастра и картографии» по Брянской области
9.	Кадастровый план территории от 27.08.2013 г. № 32/201/13-234990	филиал ФГБУ «Федеральная кадастровая палата Федеральной службы государственной регистрации,

КАРТА (ПЛАН)		
<u>Граница охранной зоны памятника природы «Овраг Нижний Судок с родниками, бровками и отвершками (Брянские балки) в г. Брянске» Брянской области</u>		
(наименование объекта землеустройства)		
Основания для проведения землеустроительных работ и исходные данные		
Перечень документов		
		кадастра и картографии» по Брянской области
10.	Кадастровый план территории от 27.08.2013 г. № 32/201/13-235127	филиал ФГБУ «Федеральная кадастровая палата Федеральной службы государственной регистрации, кадастра и картографии» по Брянской области
11.	Кадастровый план территории от 27.08.2013 г. № 32/201/13-235008	филиал ФГБУ «Федеральная кадастровая палата Федеральной службы государственной регистрации, кадастра и картографии» по Брянской области
12.	Кадастровый план территории от 27.08.2013 г. № 32/201/13-235331	филиал ФГБУ «Федеральная кадастровая палата Федеральной службы государственной регистрации, кадастра и картографии» по Брянской области
13.	Кадастровый план территории от 27.08.2013 г. № 32/201/13-235336	филиал ФГБУ «Федеральная кадастровая палата Федеральной службы государственной регистрации, кадастра и картографии» по Брянской области
14.	Кадастровый план территории от 27.08.2013 г. № 32/201/13-234987	филиал ФГБУ «Федеральная кадастровая палата Федеральной службы государственной регистрации, кадастра и картографии» по Брянской области
15.	Кадастровый план территории от 27.08.2013 г. № 32/201/13-235350	филиал ФГБУ «Федеральная кадастровая палата Федеральной службы государственной регистрации, кадастра и картографии» по Брянской области
16.	Кадастровый план территории от 27.08.2013 г. № 32/201/13-235025	филиал ФГБУ «Федеральная кадастровая палата Федеральной службы государственной регистрации, кадастра и картографии» по Брянской области
17.	Кадастровый план территории от 27.08.2013 г. № 32/201/13-235345	филиал ФГБУ «Федеральная кадастровая палата Федеральной службы государственной регистрации, кадастра и картографии» по Брянской области
18.	Кадастровый план территории от	филиал ФГБУ «Федеральная

КАРТА (ПЛАН)**Граница охранной зоны памятника природы «Овраг Нижний Судок с родниками, бровками и отвершками (Брянские балки) в г. Брянске» Брянской области**
(наименование объекта землеустройства)**Основания для проведения землеустроительных работ и исходные данные****Перечень документов**

	27.08.2013 г. № 32/201/13-235100	кадастровая палата Федеральной службы государственной регистрации, кадастра и картографии» по Брянской области
19.	Кадастровый план территории от 27.08.2013 г. № 32/201/13-235031	филиал ФГБУ «Федеральная кадастровая палата Федеральной службы государственной регистрации, кадастра и картографии» по Брянской области
20.	Кадастровый план территории от 27.08.2013 г. № 32/201/13-235353	филиал ФГБУ «Федеральная кадастровая палата Федеральной службы государственной регистрации, кадастра и картографии» по Брянской области
21.	Кадастровый план территории от 27.08.2013 г. № 32/201/13-235067	филиал ФГБУ «Федеральная кадастровая палата Федеральной службы государственной регистрации, кадастра и картографии» по Брянской области
22.	Кадастровый план территории от 27.08.2013 г. № 32/201/13-235012	филиал ФГБУ «Федеральная кадастровая палата Федеральной службы государственной регистрации, кадастра и картографии» по Брянской области
23.	Кадастровый план территории от 27.08.2013 г. № 32/201/13-235259	филиал ФГБУ «Федеральная кадастровая палата Федеральной службы государственной регистрации, кадастра и картографии» по Брянской области
24.	Кадастровый план территории от 27.08.2013 г. № 32/201/13-235340	филиал ФГБУ «Федеральная кадастровая палата Федеральной службы государственной регистрации, кадастра и картографии» по Брянской области
25.	Кадастровый план территории от 27.08.2013 г. № 32/201/13-235358	филиал ФГБУ «Федеральная кадастровая палата Федеральной службы государственной регистрации, кадастра и картографии» по Брянской области
26.	Кадастровый план территории от 27.08.2013 г. № 32/201/13-235091	филиал ФГБУ «Федеральная кадастровая палата Федеральной службы государственной регистрации, кадастра и картографии» по Брянской области

КАРТА (ПЛАН)		
<u>Граница охранной зоны памятника природы «Овраг Нижний Судок с родниками, бровками и отвершками (Брянские балки) в г. Брянске» Брянской области</u>		
(наименование объекта землеустройства)		
Основания для проведения землеустроительных работ и исходные данные		
Перечень документов		
		области
27.	Кадастровый план территории от 27.08.2013 г. № 32/201/13-235269	филиал ФГБУ «Федеральная кадастровая палата Федеральной службы государственной регистрации, кадастра и картографии» по Брянской области
28.	Кадастровый план территории от 27.08.2013 г. № 32/201/13-235071	филиал ФГБУ «Федеральная кадастровая палата Федеральной службы государственной регистрации, кадастра и картографии» по Брянской области
29.	Кадастровый план территории от 27.08.2013 г. № 32/201/13-234820	филиал ФГБУ «Федеральная кадастровая палата Федеральной службы государственной регистрации, кадастра и картографии» по Брянской области
30.	Кадастровый план территории от 27.08.2013 г. № 32/201/13-234885	филиал ФГБУ «Федеральная кадастровая палата Федеральной службы государственной регистрации, кадастра и картографии» по Брянской области
31.	Кадастровый план территории от 27.08.2013 г. № 32/201/13-234820	филиал ФГБУ «Федеральная кадастровая палата Федеральной службы государственной регистрации, кадастра и картографии» по Брянской области
32.	Кадастровый план территории от 27.08.2013 г. № 32/201/13-234833	филиал ФГБУ «Федеральная кадастровая палата Федеральной службы государственной регистрации, кадастра и картографии» по Брянской области
33.	Кадастровый план территории от 27.08.2013 г. № 32/201/13-234072	филиал ФГБУ «Федеральная кадастровая палата Федеральной службы государственной регистрации, кадастра и картографии» по Брянской области
34.	Кадастровый план территории от 27.08.2013 г. № 32/201/13-234974	филиал ФГБУ «Федеральная кадастровая палата Федеральной службы государственной регистрации, кадастра и картографии» по Брянской области
35.	Кадастровый план территории от 27.08.2013 г. № 32/201/13-234824	филиал ФГБУ «Федеральная кадастровая палата Федеральной

КАРТА (ПЛАН)**Граница охранной зоны памятника природы «Овраг Нижний Судок с родниками, бровками и отвершками (Брянские балки) в г. Брянске» Брянской области**
(наименование объекта землеустройства)**Основания для проведения землеустроительных работ и исходные данные****Перечень документов**

		службы государственной регистрации, кадастра и картографии» по Брянской области
36.	Кадастровый план территории от 27.08.2013 г. № 32/201/13-235275	филиал ФГБУ «Федеральная кадастровая палата Федеральной службы государственной регистрации, кадастра и картографии» по Брянской области
37.	Кадастровый план территории от 27.08.2013 г. № 32/201/13-234828	филиал ФГБУ «Федеральная кадастровая палата Федеральной службы государственной регистрации, кадастра и картографии» по Брянской области
38.	Кадастровый план территории от 27.08.2013 г. № 32/201/13-235292	филиал ФГБУ «Федеральная кадастровая палата Федеральной службы государственной регистрации, кадастра и картографии» по Брянской области
39.	Кадастровый план территории от 27.08.2013 г. № 32/201/13-234837	филиал ФГБУ «Федеральная кадастровая палата Федеральной службы государственной регистрации, кадастра и картографии» по Брянской области
40.	Кадастровый план территории от 27.08.2013 г. № 32/201/13-235276	филиал ФГБУ «Федеральная кадастровая палата Федеральной службы государственной регистрации, кадастра и картографии» по Брянской области
41.	Кадастровый план территории от 27.08.2013 г. № 32/201/13-234875	филиал ФГБУ «Федеральная кадастровая палата Федеральной службы государственной регистрации, кадастра и картографии» по Брянской области
42.	Кадастровый план территории от 27.08.2013 г. № 32/201/13-235051	филиал ФГБУ «Федеральная кадастровая палата Федеральной службы государственной регистрации, кадастра и картографии» по Брянской области
43.	Кадастровый план территории от 27.08.2013 г. № 32/201/13-234982	филиал ФГБУ «Федеральная кадастровая палата Федеральной службы государственной регистрации, кадастра и картографии» по Брянской области

КАРТА (ПЛАН)		
<u>Граница охранной зоны памятника природы «Овраг Нижний Судок с родниками, бровками и отвершками (Брянские балки) в г. Брянске» Брянской области</u>		
(наименование объекта землеустройства)		
Основания для проведения землеустроительных работ и исходные данные		
Перечень документов		
44.	Кадастровый план территории от 27.08.2013 г. № 32/201/13-234984	филиал ФГБУ «Федеральная кадастровая палата Федеральной службы государственной регистрации, кадастра и картографии» по Брянской области
45.	Кадастровый план территории от 27.08.2013 г. № 32/201/13-234876	филиал ФГБУ «Федеральная кадастровая палата Федеральной службы государственной регистрации, кадастра и картографии» по Брянской области
46.	Кадастровый план территории от 27.08.2013 г. № 32/201/13-235057	филиал ФГБУ «Федеральная кадастровая палата Федеральной службы государственной регистрации, кадастра и картографии» по Брянской области
47.	Кадастровый план территории от 27.08.2013 г. № 32/201/13-234877	филиал ФГБУ «Федеральная кадастровая палата Федеральной службы государственной регистрации, кадастра и картографии» по Брянской области
48.	Кадастровый план территории от 27.08.2013 г. № 32/201/13-235060	филиал ФГБУ «Федеральная кадастровая палата Федеральной службы государственной регистрации, кадастра и картографии» по Брянской области
49.	Кадастровый план территории от 27.08.2013 г. № 32/201/13-234822	филиал ФГБУ «Федеральная кадастровая палата Федеральной службы государственной регистрации, кадастра и картографии» по Брянской области
50.	Кадастровый план территории от 27.08.2013 г. № 32/201/13-234176	филиал ФГБУ «Федеральная кадастровая палата Федеральной службы государственной регистрации, кадастра и картографии» по Брянской области
51.	Кадастровый план территории от 27.08.2013 г. № 32/201/13-235065	филиал ФГБУ «Федеральная кадастровая палата Федеральной службы государственной регистрации, кадастра и картографии» по Брянской области
52.	Кадастровый план территории от 27.08.2013 г. № 32/201/13-234883	филиал ФГБУ «Федеральная кадастровая палата Федеральной службы государственной регистрации,

КАРТА (ПЛАН)**Граница охранной зоны памятника природы «Овраг Нижний Судок с родниками, бровками и отвершками (Брянские балки) в г. Брянске» Брянской области**
(наименование объекта землеустройства)**Основания для проведения землеустроительных работ и исходные данные****Перечень документов**

		кадастра и картографии» по Брянской области
53.	Кадастровый план территории от 27.08.2013 г. № 32/201/13-234883	филиал ФГБУ «Федеральная кадастровая палата Федеральной службы государственной регистрации, кадастра и картографии» по Брянской области
54.	Кадастровый план территории от 27.08.2013 г. № 32/201/13-235063	филиал ФГБУ «Федеральная кадастровая палата Федеральной службы государственной регистрации, кадастра и картографии» по Брянской области
55.	Кадастровый план территории от 27.08.2013 г. № 32/201/13-234275	филиал ФГБУ «Федеральная кадастровая палата Федеральной службы государственной регистрации, кадастра и картографии» по Брянской области
56.	Кадастровый план территории от 27.08.2013 г. № 32/201/13-235342	филиал ФГБУ «Федеральная кадастровая палата Федеральной службы государственной регистрации, кадастра и картографии» по Брянской области
57.	Кадастровый план территории от 27.08.2013 г. № 32/201/13-235271	филиал ФГБУ «Федеральная кадастровая палата Федеральной службы государственной регистрации, кадастра и картографии» по Брянской области
58.	Кадастровый план территории от 27.08.2013 г. № 32/201/13-235015	филиал ФГБУ «Федеральная кадастровая палата Федеральной службы государственной регистрации, кадастра и картографии» по Брянской области
59.	Кадастровый план территории от 27.08.2013 г. № 32/201/13-234933	филиал ФГБУ «Федеральная кадастровая палата Федеральной службы государственной регистрации, кадастра и картографии» по Брянской области
60.	Кадастровый план территории от 27.08.2013 г. № 32/201/13-234943	филиал ФГБУ «Федеральная кадастровая палата Федеральной службы государственной регистрации, кадастра и картографии» по Брянской области
61.	Кадастровый план территории от	филиал ФГБУ «Федеральная

КАРТА (ПЛАН) <u>Граница охранной зоны памятника природы «Овраг Нижний Судок с родниками, бровками и отвершками (Брянские балки) в г. Брянске» Брянской области</u> (наименование объекта землеустройства)		
Основания для проведения землеустроительных работ и исходные данные		
Перечень документов		
	27.08.2013 г. № 32/201/13-234926	кадастровая палата Федеральной службы государственной регистрации, кадастра и картографии» по Брянской области
62.	Кадастровый план территории от 27.08.2013 г. № 32/201/13-234098	филиал ФГБУ «Федеральная кадастровая палата Федеральной службы государственной регистрации, кадастра и картографии» по Брянской области
63.	Кадастровый план территории от 27.08.2013 г. № 32/201/13-234089	филиал ФГБУ «Федеральная кадастровая палата Федеральной службы государственной регистрации, кадастра и картографии» по Брянской области
64.	Кадастровый план территории от 27.08.2013 г. № 32/201/13-234076	филиал ФГБУ «Федеральная кадастровая палата Федеральной службы государственной регистрации, кадастра и картографии» по Брянской области
65.	Кадастровый план территории от 27.08.2013 г. № 32/201/13-234130	филиал ФГБУ «Федеральная кадастровая палата Федеральной службы государственной регистрации, кадастра и картографии» по Брянской области
66.	Кадастровый план территории от 27.08.2013 г. № 32/201/13-234125	филиал ФГБУ «Федеральная кадастровая палата Федеральной службы государственной регистрации, кадастра и картографии» по Брянской области
67.	Кадастровый план территории от 27.08.2013 г. № 32/201/13-234081	филиал ФГБУ «Федеральная кадастровая палата Федеральной службы государственной регистрации, кадастра и картографии» по Брянской области
68.	Кадастровый план территории от 27.08.2013 г. № 32/201/13-235112	филиал ФГБУ «Федеральная кадастровая палата Федеральной службы государственной регистрации, кадастра и картографии» по Брянской области
69.	Кадастровый план территории от 27.08.2013 г. № 32/201/13-234991	филиал ФГБУ «Федеральная кадастровая палата Федеральной службы государственной регистрации, кадастра и картографии» по Брянской области

КАРТА (ПЛАН)**Граница охранной зоны памятника природы «Овраг Нижний Судок с родниками, бровками и отвершками (Брянские балки) в г. Брянске» Брянской области**
(наименование объекта землеустройства)**Основания для проведения землеустроительных работ и исходные данные****Перечень документов**

		области
70.	Кадастровый план территории от 27.08.2013 г. № 32/201/13-235000	филиал ФГБУ «Федеральная кадастровая палата Федеральной службы государственной регистрации, кадастра и картографии» по Брянской области
71.	Кадастровый план территории от 27.08.2013 г. № 32/201/13-235061	филиал ФГБУ «Федеральная кадастровая палата Федеральной службы государственной регистрации, кадастра и картографии» по Брянской области
72.	Кадастровый план территории от 27.08.2013 г. № 32/201/13-235126	филиал ФГБУ «Федеральная кадастровая палата Федеральной службы государственной регистрации, кадастра и картографии» по Брянской области
73.	Кадастровый план территории от 27.08.2013 г. № 32/201/13-234911	филиал ФГБУ «Федеральная кадастровая палата Федеральной службы государственной регистрации, кадастра и картографии» по Брянской области
74.	Кадастровый план территории от 27.08.2013 г. № 32/201/13-234901	филиал ФГБУ «Федеральная кадастровая палата Федеральной службы государственной регистрации, кадастра и картографии» по Брянской области
75.	Кадастровый план территории от 27.08.2013 г. № 32/201/13-234918	филиал ФГБУ «Федеральная кадастровая палата Федеральной службы государственной регистрации, кадастра и картографии» по Брянской области
76.	Кадастровый план территории от 27.08.2013 г. № 32/201/13-234898	филиал ФГБУ «Федеральная кадастровая палата Федеральной службы государственной регистрации, кадастра и картографии» по Брянской области
77.	Кадастровый план территории от 27.08.2013 г. № 32/201/13-235138	филиал ФГБУ «Федеральная кадастровая палата Федеральной службы государственной регистрации, кадастра и картографии» по Брянской области
78.	Кадастровый план территории от 27.08.2013 г. № 32/201/13-234825	филиал ФГБУ «Федеральная кадастровая палата Федеральной

КАРТА (ПЛАН)		
<u>Граница охранной зоны памятника природы «Овраг Нижний Судок с родниками, бровками и отвершками (Брянские балки) в г. Брянске» Брянской области</u> (наименование объекта землеустройства)		
Основания для проведения землеустроительных работ и исходные данные		
Перечень документов		
		службы государственной регистрации, кадастра и картографии» по Брянской области
79.	Кадастровый план территории от 27.08.2013 г. № 32/201/13-235292	филиал ФГБУ «Федеральная кадастровая палата Федеральной службы государственной регистрации, кадастра и картографии» по Брянской области
80.	Кадастровый план территории от 27.08.2013 г. № 32/201/13-235264	филиал ФГБУ «Федеральная кадастровая палата Федеральной службы государственной регистрации, кадастра и картографии» по Брянской области
81.	План границ объекта землеустройства, М 1:2000, 2001г.	ФГУП "Брянскгипроводхоз"

КАРТА (ПЛАН)

Граница охранной зоны памятника природы «Овраг Нижний Судок с родниками, бровками и отвершками (Брянские балки) в г. Брянске» Брянской области

(наименование объекта землеустройства)

Сведения об объекте землеустройства

№ п/п	Характеристики объекта землеустройства	Описание характеристик
1	2	3
1.	Местоположение объекта землеустройства	Брянская область, г.Брянск, охранные зоны памятника природы «Овраг Нижний Судок с родниками, бровками и отвершками (Брянские балки) в г. Брянске»
2.	Площадь объекта землеустройства ± величина погрешности определения площади ($P \pm \Delta P$)	495440 кв.м ± 246 кв.м
3.	Иные характеристики объекта землеустройства	<p>На территории охранных зон запрещены:</p> <ol style="list-style-type: none"> 1. Предоставление земельных участков под все виды строительства. 2 Рубка зеленых насаждений, кроме санитарных и находящихся в пределах земельных участков собственников, владельцев и пользователей плодово-ягодных культур. 3 Уничтожение и повреждение растительного покрова за пределами территории земельных участков собственников, владельцев и пользователей. 4 Заготовка сока, нанесение иных повреждений древесным насаждениям за пределами земельных участков собственников, владельцев и пользователей. 5. Организация несанкционированных свалок и вынос мусора не на специально отведенные для этого места. 6. Ограничиваются земляные работы, принимаются меры по улучшению питания транзитных подземных водотоков. 7. Запрещается всякая деятельность, влекущая за собой нарушение сохранности памятника природы: овраг Нижний Судок с родниками, бровками и отвершками (Брянские балки) в г. Брянске. <p>Территории, расположенные в оврагах, объявляются зоной особого строительного режима с запрещением нового жилищного строительства. Собственники, владельцы и пользователи земельных участков, на которых находятся памятники природы, принимают меры по урегулированию сброса поверхностного стока в пределах границ памятников и охранных зон.</p>

КАРТА (ПЛАН)				
<u>Граница охранной зоны памятника природы «Овраг Нижний Судок с родниками, бровками и отвершками (Брянские балки) в г. Брянске» Брянской области</u>				
(наименование объекта землеустройства)				
Сведения о местоположении границ объекта землеустройства				
1. Система координат <u>МСК-32</u>				
2. Сведения о характерных точках границ объекта землеустройства				
Обозначение характерных точек границ	Координаты, м		Метод определения координат и средняя квадратическая погрешность положения характерной точки (M_t), м	Описание закрепления точки
	X	Y		
1	2	3	4	5
(1)	-	-	-	-
1	491064.97	2173884.71	GPS - технологии. $M_t=0.1$ (вычислено с использованием программного обеспечения)	-
2	491074.77	2173896.40	GPS - технологии. $M_t=0.1$ (вычислено с использованием программного обеспечения)	-
3	491057.20	2173948.02	GPS - технологии. $M_t=0.1$ (вычислено с использованием программного обеспечения)	-
4	491009.93	2173976.65	GPS - технологии. $M_t=0.1$ (вычислено с использованием программного обеспечения)	-
5	490985.85	2173932.80	GPS - технологии. $M_t=0.1$ (вычислено с использованием программного обеспечения)	-
6	490968.67	2173944.06	GPS - технологии. $M_t=0.1$ (вычислено с использованием программного обеспечения)	-
7	490917.11	2173974.40	GPS - технологии. $M_t=0.1$ (вычислено с использованием программного обеспечения)	-
8	490850.04	2174019.35	GPS - технологии. $M_t=0.1$ (вычислено с использованием программного обеспечения)	-
9	490812.66	2174049.58	GPS - технологии. $M_t=0.1$ (вычислено с использованием программного обеспечения)	-
10	490788.90	2174062.41	GPS - технологии. $M_t=0.1$ (вычислено с использованием программного обеспечения)	-
11	490771.71	2174069.11	GPS - технологии. $M_t=0.1$ (вычислено с использованием программного обеспечения)	-
12	490687.14	2174117.51	GPS - технологии. $M_t=0.1$	-

КАРТА (ПЛАН)

Граница охранной зоны памятника природы «Овраг Нижний Судок с родниками, бровками и отвершками (Брянские балки) в г. Брянске» Брянской области

(наименование объекта землеустройства)

Сведения о местоположении границ объекта землеустройства

			(вычислено с использованием программного обеспечения)	
13	490569.87	2174206.60	GPS - технологии. Mt=0.1 (вычислено с использованием программного обеспечения)	-
14	490572.13	2174235.16	GPS - технологии. Mt=0.1 (вычислено с использованием программного обеспечения)	-
15	490526.25	2174266.72	GPS - технологии. Mt=0.1 (вычислено с использованием программного обеспечения)	-
16	490512.76	2174275.88	GPS - технологии. Mt=0.1 (вычислено с использованием программного обеспечения)	-
17	490491.53	2174290.41	GPS - технологии. Mt=0.1 (вычислено с использованием программного обеспечения)	-
18	490345.68	2174369.62	GPS - технологии. Mt=0.1 (вычислено с использованием программного обеспечения)	-
19	490285.10	2174409.48	GPS - технологии. Mt=0.1 (вычислено с использованием программного обеспечения)	-
20	490256.39	2174368.52	GPS - технологии. Mt=0.1 (вычислено с использованием программного обеспечения)	-
21	490319.96	2174326.69	GPS - технологии. Mt=0.1 (вычислено с использованием программного обеспечения)	-
22	490465.41	2174247.70	GPS - технологии. Mt=0.1 (вычислено с использованием программного обеспечения)	-
23	490484.59	2174234.57	GPS - технологии. Mt=0.1 (вычислено с использованием программного обеспечения)	-
24	490498.03	2174225.44	GPS - технологии. Mt=0.1 (вычислено с использованием программного обеспечения)	-
25	490520.01	2174210.32	GPS - технологии. Mt=0.1 (вычислено с использованием программного обеспечения)	-
26	490517.87	2174183.31	GPS - технологии. Mt=0.1 (вычислено с использованием программного обеспечения)	-

КАРТА (ПЛАН)				
<u>Граница охранной зоны памятника природы «Овраг Нижний Судок с родниками, бровками и отвершками (Брянские балки) в г. Брянске» Брянской области</u>				
(наименование объекта землеустройства)				
Сведения о местоположении границ объекта землеустройства				
27	490659.48	2174075.74	GPS - технологии. Mt=0.1 (вычислено с использованием программного обеспечения)	-
28	490750.09	2174023.87	GPS - технологии. Mt=0.1 (вычислено с использованием программного обеспечения)	-
29	490767.86	2174016.94	GPS - технологии. Mt=0.1 (вычислено с использованием программного обеспечения)	-
30	490784.83	2174007.78	GPS - технологии. Mt=0.1 (вычислено с использованием программного обеспечения)	-
31	490820.35	2173979.07	GPS - технологии. Mt=0.1 (вычислено с использованием программного обеспечения)	-
32	490890.49	2173932.05	GPS - технологии. Mt=0.1 (вычислено с использованием программного обеспечения)	-
33	490942.28	2173901.58	GPS - технологии. Mt=0.1 (вычислено с использованием программного обеспечения)	-
34	491002.51	2173862.11	GPS - технологии. Mt=0.1 (вычислено с использованием программного обеспечения)	-
35	491003.47	2173863.59	GPS - технологии. Mt=0.1 (вычислено с использованием программного обеспечения)	-
36	491022.21	2173892.72	GPS - технологии. Mt=0.1 (вычислено с использованием программного обеспечения)	-
37	491022.55	2173893.76	GPS - технологии. Mt=0.1 (вычислено с использованием программного обеспечения)	-
38	491021.73	2173894.26	GPS - технологии. Mt=0.1 (вычислено с использованием программного обеспечения)	-
39	491028.65	2173906.86	GPS - технологии. Mt=0.1 (вычислено с использованием программного обеспечения)	-
40	491046.50	2173896.05	GPS - технологии. Mt=0.1 (вычислено с использованием программного обеспечения)	-
1	491064.97	2173884.71	GPS - технологии. Mt=0.1 (вычислено с использованием программного обеспечения)	-

КАРТА (ПЛАН)

Граница охранной зоны памятника природы «Овраг Нижний Судок с родниками, бровками и отвершками (Брянские балки) в г. Брянске» Брянской области

(наименование объекта землеустройства)

Сведения о местоположении границ объекта землеустройства

			программного обеспечения)	
(2)	-	-	-	-
41	491077.70	2173607.08	GPS - технологии. Mt=0.1 (вычислено с использованием программного обеспечения)	-
42	491086.08	2173619.84	GPS - технологии. Mt=0.1 (вычислено с использованием программного обеспечения)	-
43	491073.21	2173650.32	GPS - технологии. Mt=0.1 (вычислено с использованием программного обеспечения)	-
44	491061.45	2173652.75	GPS - технологии. Mt=0.1 (вычислено с использованием программного обеспечения)	-
45	491058.97	2173650.18	GPS - технологии. Mt=0.1 (вычислено с использованием программного обеспечения)	-
46	491047.79	2173661.55	GPS - технологии. Mt=0.1 (вычислено с использованием программного обеспечения)	-
47	491062.42	2173677.30	GPS - технологии. Mt=0.1 (вычислено с использованием программного обеспечения)	-
48	491048.61	2173691.77	GPS - технологии. Mt=0.1 (вычислено с использованием программного обеспечения)	-
49	491027.04	2173660.48	GPS - технологии. Mt=0.1 (вычислено с использованием программного обеспечения)	-
50	491026.06	2173659.03	GPS - технологии. Mt=0.1 (вычислено с использованием программного обеспечения)	-
51	491025.72	2173659.32	GPS - технологии. Mt=0.1 (вычислено с использованием программного обеспечения)	-
52	491004.41	2173677.96	GPS - технологии. Mt=0.1 (вычислено с использованием программного обеспечения)	-
53	491002.27	2173679.68	GPS - технологии. Mt=0.1 (вычислено с использованием программного обеспечения)	-
54	491004.49	2173685.15	GPS - технологии. Mt=0.1 (вычислено с использованием программного обеспечения)	-

КАРТА (ПЛАН) Граница охранной зоны памятника природы «Овраг Нижний Судок с родниками, бровками и отвершками (Брянские балки) в г. Брянске» Брянской области (наименование объекта землеустройства)				
Сведения о местоположении границ объекта землеустройства				
55	491002.40	2173686.15	GPS - технологии. Mt=0.1 (вычислено с использованием программного обеспечения)	-
56	490990.46	2173656.73	GPS - технологии. Mt=0.1 (вычислено с использованием программного обеспечения)	-
57	490982.29	2173625.88	GPS - технологии. Mt=0.1 (вычислено с использованием программного обеспечения)	-
58	490972.28	2173608.24	GPS - технологии. Mt=0.1 (вычислено с использованием программного обеспечения)	-
59	490970.49	2173602.17	GPS - технологии. Mt=0.1 (вычислено с использованием программного обеспечения)	-
60	490974.82	2173600.24	GPS - технологии. Mt=0.1 (вычислено с использованием программного обеспечения)	-
61	490978.68	2173595.96	GPS - технологии. Mt=0.1 (вычислено с использованием программного обеспечения)	-
62	490973.68	2173589.50	GPS - технологии. Mt=0.1 (вычислено с использованием программного обеспечения)	-
63	490971.92	2173591.06	GPS - технологии. Mt=0.1 (вычислено с использованием программного обеспечения)	-
64	490958.01	2173603.39	GPS - технологии. Mt=0.1 (вычислено с использованием программного обеспечения)	-
65	490955.64	2173605.49	GPS - технологии. Mt=0.1 (вычислено с использованием программного обеспечения)	-
66	490953.08	2173602.87	GPS - технологии. Mt=0.1 (вычислено с использованием программного обеспечения)	-
67	490949.81	2173604.67	GPS - технологии. Mt=0.1 (вычислено с использованием программного обеспечения)	-
68	490947.37	2173605.04	GPS - технологии. Mt=0.1 (вычислено с использованием программного обеспечения)	-
69	490942.65	2173607.42	GPS - технологии. Mt=0.1 (вычислено с использованием программного обеспечения)	-

КАРТА (ПЛАН)

Граница охранной зоны памятника природы «Овраг Нижний Судок с родниками, бровками и отвершками (Брянские балки) в г. Брянске» Брянской области

(наименование объекта землеустройства)

Сведения о местоположении границ объекта землеустройства

			программного обеспечения)	
70	490933.16	2173614.50	GPS - технологии. Mt=0.1 (вычислено с использованием программного обеспечения)	-
71	490931.28	2173615.91	GPS - технологии. Mt=0.1 (вычислено с использованием программного обеспечения)	-
72	490926.04	2173619.77	GPS - технологии. Mt=0.1 (вычислено с использованием программного обеспечения)	-
73	490917.86	2173623.54	GPS - технологии. Mt=0.1 (вычислено с использованием программного обеспечения)	-
74	490885.69	2173650.16	GPS - технологии. Mt=0.1 (вычислено с использованием программного обеспечения)	-
75	490905.57	2173682.07	GPS - технологии. Mt=0.1 (вычислено с использованием программного обеспечения)	-
76	490904.96	2173682.59	GPS - технологии. Mt=0.1 (вычислено с использованием программного обеспечения)	-
77	490885.51	2173699.21	GPS - технологии. Mt=0.1 (вычислено с использованием программного обеспечения)	-
78	490868.61	2173710.90	GPS - технологии. Mt=0.1 (вычислено с использованием программного обеспечения)	-
79	490868.23	2173710.22	GPS - технологии. Mt=0.1 (вычислено с использованием программного обеспечения)	-
80	490856.97	2173718.11	GPS - технологии. Mt=0.1 (вычислено с использованием программного обеспечения)	-
81	490851.96	2173721.39	GPS - технологии. Mt=0.1 (вычислено с использованием программного обеспечения)	-
82	490843.52	2173728.06	GPS - технологии. Mt=0.1 (вычислено с использованием программного обеспечения)	-
83	490836.82	2173733.52	GPS - технологии. Mt=0.1 (вычислено с использованием программного обеспечения)	-
84	490830.09	2173756.92	GPS - технологии. Mt=0.1	-

КАРТА (ПЛАН)				
<u>Граница охранной зоны памятника природы «Овраг Нижний Судок с родниками, бровками и отвершками (Брянские балки) в г. Брянске» Брянской области</u>				
(наименование объекта землеустройства)				
Сведения о местоположении границ объекта землеустройства				
			(вычислено с использованием программного обеспечения)	
85	490813.12	2173766.69	GPS - технологии. Mt=0.1 (вычислено с использованием программного обеспечения)	-
86	490804.99	2173775.91	GPS - технологии. Mt=0.1 (вычислено с использованием программного обеспечения)	-
87	490800.35	2173781.35	GPS - технологии. Mt=0.1 (вычислено с использованием программного обеспечения)	-
88	490802.87	2173784.00	GPS - технологии. Mt=0.1 (вычислено с использованием программного обеспечения)	-
89	490785.25	2173795.02	GPS - технологии. Mt=0.1 (вычислено с использованием программного обеспечения)	-
90	490784.50	2173794.14	GPS - технологии. Mt=0.1 (вычислено с использованием программного обеспечения)	-
91	490751.07	2173821.13	GPS - технологии. Mt=0.1 (вычислено с использованием программного обеспечения)	-
92	490732.53	2173834.51	GPS - технологии. Mt=0.1 (вычислено с использованием программного обеспечения)	-
93	490722.13	2173849.00	GPS - технологии. Mt=0.1 (вычислено с использованием программного обеспечения)	-
94	490700.77	2173868.14	GPS - технологии. Mt=0.1 (вычислено с использованием программного обеспечения)	-
95	490698.44	2173870.75	GPS - технологии. Mt=0.1 (вычислено с использованием программного обеспечения)	-
96	490699.86	2173872.61	GPS - технологии. Mt=0.1 (вычислено с использованием программного обеспечения)	-
97	490690.13	2173879.99	GPS - технологии. Mt=0.1 (вычислено с использованием программного обеспечения)	-
98	490685.28	2173883.28	GPS - технологии. Mt=0.1 (вычислено с использованием программного обеспечения)	-

КАРТА (ПЛАН)

Граница охранной зоны памятника природы «Овраг Нижний Судок с родниками, бровками и отвершками (Брянские балки) в г. Брянске» Брянской области

(наименование объекта землеустройства)

Сведения о местоположении границ объекта землеустройства

99	490676.91	2173889.66	GPS - технологии. Mt=0.1 (вычислено с использованием программного обеспечения)	-
100	490669.44	2173895.37	GPS - технологии. Mt=0.1 (вычислено с использованием программного обеспечения)	-
101	490660.93	2173900.30	GPS - технологии. Mt=0.1 (вычислено с использованием программного обеспечения)	-
102	490652.00	2173907.13	GPS - технологии. Mt=0.1 (вычислено с использованием программного обеспечения)	-
103	490616.76	2173928.10	GPS - технологии. Mt=0.1 (вычислено с использованием программного обеспечения)	-
104	490602.42	2173928.20	GPS - технологии. Mt=0.1 (вычислено с использованием программного обеспечения)	-
105	490583.45	2173931.69	GPS - технологии. Mt=0.1 (вычислено с использованием программного обеспечения)	-
106	490580.61	2173921.27	GPS - технологии. Mt=0.1 (вычислено с использованием программного обеспечения)	-
107	490578.50	2173908.63	GPS - технологии. Mt=0.1 (вычислено с использованием программного обеспечения)	-
108	490570.16	2173903.12	GPS - технологии. Mt=0.1 (вычислено с использованием программного обеспечения)	-
109	490565.05	2173897.57	GPS - технологии. Mt=0.1 (вычислено с использованием программного обеспечения)	-
110	490549.33	2173911.90	GPS - технологии. Mt=0.1 (вычислено с использованием программного обеспечения)	-
111	490527.54	2173864.11	GPS - технологии. Mt=0.1 (вычислено с использованием программного обеспечения)	-
112	490568.11	2173827.12	GPS - технологии. Mt=0.1 (вычислено с использованием программного обеспечения)	-
113	490602.80	2173864.76	GPS - технологии. Mt=0.1 (вычислено с использованием программного обеспечения)	-

КАРТА (ПЛАН)				
<u>Граница охранной зоны памятника природы «Овраг Нижний Судок с родниками, бровками и отвершками (Брянские балки) в г. Брянске» Брянской области</u>				
(наименование объекта землеустройства)				
Сведения о местоположении границ объекта землеустройства				
			программного обеспечения)	
114	490613.52	2173871.84	GPS - технологии. Mt=0.1 (вычислено с использованием программного обеспечения)	-
115	490623.93	2173865.65	GPS - технологии. Mt=0.1 (вычислено с использованием программного обеспечения)	-
116	490633.10	2173858.64	GPS - технологии. Mt=0.1 (вычислено с использованием программного обеспечения)	-
117	490641.61	2173853.71	GPS - технологии. Mt=0.1 (вычислено с использованием программного обеспечения)	-
118	490646.57	2173849.92	GPS - технологии. Mt=0.1 (вычислено с использованием программного обеспечения)	-
119	490656.07	2173842.68	GPS - технологии. Mt=0.1 (вычислено с использованием программного обеспечения)	-
120	490657.10	2173841.98	GPS - технологии. Mt=0.1 (вычислено с использованием программного обеспечения)	-
121	490665.34	2173832.76	GPS - технологии. Mt=0.1 (вычислено с использованием программного обеспечения)	-
122	490684.69	2173815.41	GPS - технологии. Mt=0.1 (вычислено с использованием программного обеспечения)	-
123	490696.66	2173798.73	GPS - технологии. Mt=0.1 (вычислено с использованием программного обеспечения)	-
124	490720.72	2173781.38	GPS - технологии. Mt=0.1 (вычислено с использованием программного обеспечения)	-
125	490765.32	2173745.37	GPS - технологии. Mt=0.1 (вычислено с использованием программного обеспечения)	-
126	490767.22	2173743.15	GPS - технологии. Mt=0.1 (вычислено с использованием программного обеспечения)	-
127	490781.05	2173727.46	GPS - технологии. Mt=0.1 (вычислено с использованием программного обеспечения)	-
128	490787.63	2173723.67	GPS - технологии. Mt=0.1	-

КАРТА (ПЛАН)

Граница охранной зоны памятника природы «Овраг Нижний Судок с родниками, бровками и отвершками (Брянские балки) в г. Брянске» Брянской области

(наименование объекта землеустройства)

Сведения о местоположении границ объекта землеустройства

			(вычислено с использованием программного обеспечения)	
129	490793.09	2173704.66	GPS - технологии. Mt=0.1 (вычислено с использованием программного обеспечения)	-
130	490822.57	2173680.86	GPS - технологии. Mt=0.1 (вычислено с использованием программного обеспечения)	-
131	490828.94	2173676.70	GPS - технологии. Mt=0.1 (вычислено с использованием программного обеспечения)	-
132	490861.99	2173653.54	GPS - технологии. Mt=0.1 (вычислено с использованием программного обеспечения)	-
133	490872.61	2173644.46	GPS - технологии. Mt=0.1 (вычислено с использованием программного обеспечения)	-
134	490888.18	2173631.35	GPS - технологии. Mt=0.1 (вычислено с использованием программного обеспечения)	-
135	490876.39	2173614.22	GPS - технологии. Mt=0.1 (вычислено с использованием программного обеспечения)	-
136	490882.66	2173609.72	GPS - технологии. Mt=0.1 (вычислено с использованием программного обеспечения)	-
137	490880.55	2173607.17	GPS - технологии. Mt=0.1 (вычислено с использованием программного обеспечения)	-
138	490931.79	2173565.34	GPS - технологии. Mt=0.1 (вычислено с использованием программного обеспечения)	-
139	491002.11	2173532.61	GPS - технологии. Mt=0.1 (вычислено с использованием программного обеспечения)	-
140	491018.57	2173588.45	GPS - технологии. Mt=0.1 (вычислено с использованием программного обеспечения)	-
141	491028.97	2173606.83	GPS - технологии. Mt=0.1 (вычислено с использованием программного обеспечения)	-
142	491076.09	2173608.32	GPS - технологии. Mt=0.1 (вычислено с использованием программного обеспечения)	-

КАРТА (ПЛАН)				
<u>Граница охранной зоны памятника природы «Овраг Нижний Судок с родниками, бровками и отвершками (Брянские балки) в г. Брянске» Брянской области</u>				
(наименование объекта землеустройства)				
Сведения о местоположении границ объекта землеустройства				
41	491077.70	2173607.08	GPS - технологии. Mt=0.1 (вычислено с использованием программного обеспечения)	-
(3)	-	-	-	-
143	490146.74	2173609.58	GPS - технологии. Mt=0.1 (вычислено с использованием программного обеспечения)	-
144	490118.03	2173654.92	GPS - технологии. Mt=0.1 (вычислено с использованием программного обеспечения)	-
145	490112.65	2173668.26	GPS - технологии. Mt=0.1 (вычислено с использованием программного обеспечения)	-
146	490137.35	2173705.48	GPS - технологии. Mt=0.1 (вычислено с использованием программного обеспечения)	-
147	490077.62	2173752.69	GPS - технологии. Mt=0.1 (вычислено с использованием программного обеспечения)	-
148	490124.23	2173834.37	GPS - технологии. Mt=0.1 (вычислено с использованием программного обеспечения)	-
149	490032.48	2173891.17	GPS - технологии. Mt=0.1 (вычислено с использованием программного обеспечения)	-
150	490018.94	2173900.71	GPS - технологии. Mt=0.1 (вычислено с использованием программного обеспечения)	-
151	490019.56	2173902.74	GPS - технологии. Mt=0.1 (вычислено с использованием программного обеспечения)	-
152	489987.01	2173987.80	GPS - технологии. Mt=0.1 (вычислено с использованием программного обеспечения)	-
153	489963.35	2174045.84	GPS - технологии. Mt=0.1 (вычислено с использованием программного обеспечения)	-
154	489963.08	2174063.26	GPS - технологии. Mt=0.1 (вычислено с использованием программного обеспечения)	-
155	489983.11	2174102.05	GPS - технологии. Mt=0.1 (вычислено с использованием программного обеспечения)	-
156	489969.99	2174110.80	GPS - технологии. Mt=0.1	-

КАРТА (ПЛАН)**Граница охранной зоны памятника природы «Овраг Нижний Судок с родниками, бровками и отвершками (Брянские балки) в г. Брянске» Брянской области**

(наименование объекта землеустройства)

Сведения о местоположении границ объекта землеустройства

			(вычислено с использованием программного обеспечения)	
157	489974.12	2174158.90	GPS - технологии. Mt=0.1 (вычислено с использованием программного обеспечения)	-
158	489986.39	2174219.31	GPS - технологии. Mt=0.1 (вычислено с использованием программного обеспечения)	-
159	489986.69	2174226.49	GPS - технологии. Mt=0.1 (вычислено с использованием программного обеспечения)	-
160	490030.39	2174199.59	GPS - технологии. Mt=0.1 (вычислено с использованием программного обеспечения)	-
161	490195.97	2174049.57	GPS - технологии. Mt=0.1 (вычислено с использованием программного обеспечения)	-
162	490182.41	2174024.04	GPS - технологии. Mt=0.1 (вычислено с использованием программного обеспечения)	-
163	490185.08	2173971.18	GPS - технологии. Mt=0.1 (вычислено с использованием программного обеспечения)	-
164	490203.41	2173960.17	GPS - технологии. Mt=0.1 (вычислено с использованием программного обеспечения)	-
165	490199.85	2173953.46	GPS - технологии. Mt=0.1 (вычислено с использованием программного обеспечения)	-
166	490256.11	2173920.33	GPS - технологии. Mt=0.1 (вычислено с использованием программного обеспечения)	-
167	490279.42	2173913.49	GPS - технологии. Mt=0.1 (вычислено с использованием программного обеспечения)	-
168	490311.34	2173908.29	GPS - технологии. Mt=0.1 (вычислено с использованием программного обеспечения)	-
169	490358.80	2173902.21	GPS - технологии. Mt=0.1 (вычислено с использованием программного обеспечения)	-
170	490372.44	2173890.58	GPS - технологии. Mt=0.1 (вычислено с использованием программного обеспечения)	-

КАРТА (ПЛАН) Граница охранной зоны памятника природы «Овраг Нижний Судок с родниками, бровками и отвершками (Брянские балки) в г. Брянске» Брянской области (наименование объекта землеустройства)				
Сведения о местоположении границ объекта землеустройства				
171	490394.10	2173937.82	GPS - технологии. Mt=0.1 (вычислено с использованием программного обеспечения)	-
172	490354.55	2173971.54	GPS - технологии. Mt=0.1 (вычислено с использованием программного обеспечения)	-
173	490345.83	2173978.96	GPS - технологии. Mt=0.1 (вычислено с использованием программного обеспечения)	-
174	490335.41	2173955.62	GPS - технологии. Mt=0.1 (вычислено с использованием программного обеспечения)	-
175	490318.54	2173957.78	GPS - технологии. Mt=0.1 (вычислено с использованием программного обеспечения)	-
176	490290.52	2173962.34	GPS - технологии. Mt=0.1 (вычислено с использованием программного обеспечения)	-
177	490276.14	2173966.56	GPS - технологии. Mt=0.1 (вычислено с использованием программного обеспечения)	-
178	490266.46	2173972.26	GPS - технологии. Mt=0.1 (вычислено с использованием программного обеспечения)	-
179	490269.84	2173978.62	GPS - технологии. Mt=0.1 (вычислено с использованием программного обеспечения)	-
180	490233.67	2174000.33	GPS - технологии. Mt=0.1 (вычислено с использованием программного обеспечения)	-
181	490233.04	2174012.77	GPS - технологии. Mt=0.1 (вычислено с использованием программного обеспечения)	-
182	490258.23	2174060.17	GPS - технологии. Mt=0.1 (вычислено с использованием программного обеспечения)	-
183	490258.45	2174060.61	GPS - технологии. Mt=0.1 (вычислено с использованием программного обеспечения)	-
184	490257.27	2174061.50	GPS - технологии. Mt=0.1 (вычислено с использованием программного обеспечения)	-
185	490060.54	2174239.74	GPS - технологии. Mt=0.1 (вычислено с использованием программного обеспечения)	-

КАРТА (ПЛАН)

Граница охранной зоны памятника природы «Овраг Нижний Судок с родниками, бровками и отвершками (Брянские балки) в г. Брянске» Брянской области

(наименование объекта землеустройства)

Сведения о местоположении границ объекта землеустройства

			программного обеспечения)	
186	489970.91	2174294.93	GPS - технологии. Mt=0.1 (вычислено с использованием программного обеспечения)	-
187	489967.64	2174289.22	GPS - технологии. Mt=0.1 (вычислено с использованием программного обеспечения)	-
188	489937.50	2174246.87	GPS - технологии. Mt=0.1 (вычислено с использованием программного обеспечения)	-
189	489936.60	2174225.37	GPS - технологии. Mt=0.1 (вычислено с использованием программного обеспечения)	-
190	489924.55	2174166.04	GPS - технологии. Mt=0.1 (вычислено с использованием программного обеспечения)	-
191	489919.57	2174108.02	GPS - технологии. Mt=0.1 (вычислено с использованием программного обеспечения)	-
192	489912.88	2174088.78	GPS - технологии. Mt=0.1 (вычислено с использованием программного обеспечения)	-
193	489918.16	2174085.26	GPS - технологии. Mt=0.1 (вычислено с использованием программного обеспечения)	-
194	489912.88	2174075.04	GPS - технологии. Mt=0.1 (вычислено с использованием программного обеспечения)	-
195	489913.51	2174035.66	GPS - технологии. Mt=0.1 (вычислено с использованием программного обеспечения)	-
196	489940.50	2173969.42	GPS - технологии. Mt=0.1 (вычислено с использованием программного обеспечения)	-
197	489966.71	2173900.95	GPS - технологии. Mt=0.1 (вычислено с использованием программного обеспечения)	-
198	489961.97	2173885.50	GPS - технологии. Mt=0.1 (вычислено с использованием программного обеспечения)	-
199	489962.82	2173882.66	GPS - технологии. Mt=0.1 (вычислено с использованием программного обеспечения)	-
200	489963.90	2173880.80	GPS - технологии. Mt=0.1	-

КАРТА (ПЛАН)				
<u>Граница охранной зоны памятника природы «Овраг Нижний Судок с родниками, бровками и отвершками (Брянские балки) в г. Брянске» Брянской области</u>				
(наименование объекта землеустройства)				
Сведения о местоположении границ объекта землеустройства				
			(вычислено с использованием программного обеспечения)	
201	489971.89	2173872.69	GPS - технологии. Mt=0.1 (вычислено с использованием программного обеспечения)	-
202	489974.33	2173870.77	GPS - технологии. Mt=0.1 (вычислено с использованием программного обеспечения)	-
203	489985.18	2173863.33	GPS - технологии. Mt=0.1 (вычислено с использованием программного обеспечения)	-
204	490004.90	2173849.44	GPS - технологии. Mt=0.1 (вычислено с использованием программного обеспечения)	-
205	490056.89	2173817.25	GPS - технологии. Mt=0.1 (вычислено с использованием программного обеспечения)	-
206	490017.27	2173747.80	GPS - технологии. Mt=0.1 (вычислено с использованием программного обеспечения)	-
207	490031.00	2173725.82	GPS - технологии. Mt=0.1 (вычислено с использованием программного обеспечения)	-
208	490070.24	2173694.79	GPS - технологии. Mt=0.1 (вычислено с использованием программного обеспечения)	-
209	490067.19	2173690.19	GPS - технологии. Mt=0.1 (вычислено с использованием программного обеспечения)	-
210	490055.61	2173671.72	GPS - технологии. Mt=0.1 (вычислено с использованием программного обеспечения)	-
211	490059.93	2173660.84	GPS - технологии. Mt=0.1 (вычислено с использованием программного обеспечения)	-
212	490066.65	2173648.64	GPS - технологии. Mt=0.1 (вычислено с использованием программного обеспечения)	-
213	490073.36	2173632.01	GPS - технологии. Mt=0.1 (вычислено с использованием программного обеспечения)	-
214	490081.78	2173618.71	GPS - технологии. Mt=0.1 (вычислено с использованием программного обеспечения)	-

КАРТА (ПЛАН)

Граница охранной зоны памятника природы «Овраг Нижний Судок с родниками, бровками и отвершками (Брянские балки) в г. Брянске» Брянской области

(наименование объекта землеустройства)

Сведения о местоположении границ объекта землеустройства

215	490072.97	2173610.87	GPS - технологии. Mt=0.1 (вычислено с использованием программного обеспечения)	-
216	490070.51	2173612.33	GPS - технологии. Mt=0.1 (вычислено с использованием программного обеспечения)	-
217	490056.96	2173589.40	GPS - технологии. Mt=0.1 (вычислено с использованием программного обеспечения)	-
218	490045.46	2173581.83	GPS - технологии. Mt=0.1 (вычислено с использованием программного обеспечения)	-
219	490007.93	2173609.63	GPS - технологии. Mt=0.1 (вычислено с использованием программного обеспечения)	-
220	489958.49	2173643.87	GPS - технологии. Mt=0.1 (вычислено с использованием программного обеспечения)	-
221	489945.84	2173652.73	GPS - технологии. Mt=0.1 (вычислено с использованием программного обеспечения)	-
222	489949.66	2173657.25	GPS - технологии. Mt=0.1 (вычислено с использованием программного обеспечения)	-
223	489948.82	2173657.97	GPS - технологии. Mt=0.1 (вычислено с использованием программного обеспечения)	-
224	489950.88	2173660.42	GPS - технологии. Mt=0.1 (вычислено с использованием программного обеспечения)	-
225	489913.40	2173689.93	GPS - технологии. Mt=0.1 (вычислено с использованием программного обеспечения)	-
226	489905.93	2173695.79	GPS - технологии. Mt=0.1 (вычислено с использованием программного обеспечения)	-
227	489902.16	2173690.65	GPS - технологии. Mt=0.1 (вычислено с использованием программного обеспечения)	-
228	489901.96	2173690.81	GPS - технологии. Mt=0.1 (вычислено с использованием программного обеспечения)	-
229	489900.23	2173688.66	GPS - технологии. Mt=0.1 (вычислено с использованием программного обеспечения)	-

КАРТА (ПЛАН)				
<u>Граница охранной зоны памятника природы «Овраг Нижний Судок с родниками, бровками и отвершками (Брянские балки) в г. Брянске» Брянской области</u>				
(наименование объекта землеустройства)				
Сведения о местоположении границ объекта землеустройства				
			программного обеспечения)	
230	489899.83	2173688.91	GPS - технологии. Mt=0.1 (вычислено с использованием программного обеспечения)	-
231	489894.47	2173682.48	GPS - технологии. Mt=0.1 (вычислено с использованием программного обеспечения)	-
232	489892.27	2173684.17	GPS - технологии. Mt=0.1 (вычислено с использованием программного обеспечения)	-
233	489889.31	2173680.70	GPS - технологии. Mt=0.1 (вычислено с использованием программного обеспечения)	-
234	489885.13	2173678.47	GPS - технологии. Mt=0.1 (вычислено с использованием программного обеспечения)	-
235	489880.85	2173672.18	GPS - технологии. Mt=0.1 (вычислено с использованием программного обеспечения)	-
236	489866.93	2173653.35	GPS - технологии. Mt=0.1 (вычислено с использованием программного обеспечения)	-
237	489850.93	2173630.11	GPS - технологии. Mt=0.1 (вычислено с использованием программного обеспечения)	-
238	489842.53	2173635.40	GPS - технологии. Mt=0.1 (вычислено с использованием программного обеспечения)	-
239	489839.97	2173637.19	GPS - технологии. Mt=0.1 (вычислено с использованием программного обеспечения)	-
240	489841.17	2173638.84	GPS - технологии. Mt=0.1 (вычислено с использованием программного обеспечения)	-
241	489839.05	2173640.32	GPS - технологии. Mt=0.1 (вычислено с использованием программного обеспечения)	-
242	489840.76	2173642.77	GPS - технологии. Mt=0.1 (вычислено с использованием программного обеспечения)	-
243	489799.66	2173672.19	GPS - технологии. Mt=0.1 (вычислено с использованием программного обеспечения)	-
244	489797.42	2173669.95	GPS - технологии. Mt=0.1	-

КАРТА (ПЛАН)

Граница охранной зоны памятника природы «Овраг Нижний Судок с родниками, бровками и отвершками (Брянские балки) в г. Брянске» Брянской области

(наименование объекта землеустройства)

Сведения о местоположении границ объекта землеустройства

			(вычислено с использованием программного обеспечения)	
245	489780.31	2173686.27	GPS - технологии. Mt=0.1 (вычислено с использованием программного обеспечения)	-
246	489772.98	2173679.70	GPS - технологии. Mt=0.1 (вычислено с использованием программного обеспечения)	-
247	489771.58	2173681.13	GPS - технологии. Mt=0.1 (вычислено с использованием программного обеспечения)	-
248	489778.92	2173687.71	GPS - технологии. Mt=0.1 (вычислено с использованием программного обеспечения)	-
249	489804.69	2173714.18	GPS - технологии. Mt=0.1 (вычислено с использованием программного обеспечения)	-
250	489813.45	2173705.75	GPS - технологии. Mt=0.1 (вычислено с использованием программного обеспечения)	-
251	489826.99	2173720.54	GPS - технологии. Mt=0.1 (вычислено с использованием программного обеспечения)	-
252	489847.38	2173701.56	GPS - технологии. Mt=0.1 (вычислено с использованием программного обеспечения)	-
253	489855.84	2173710.25	GPS - технологии. Mt=0.1 (вычислено с использованием программного обеспечения)	-
254	489850.52	2173715.53	GPS - технологии. Mt=0.1 (вычислено с использованием программного обеспечения)	-
255	489845.04	2173720.97	GPS - технологии. Mt=0.1 (вычислено с использованием программного обеспечения)	-
256	489848.22	2173724.30	GPS - технологии. Mt=0.1 (вычислено с использованием программного обеспечения)	-
257	489849.63	2173726.41	GPS - технологии. Mt=0.1 (вычислено с использованием программного обеспечения)	-
258	489836.63	2173737.74	GPS - технологии. Mt=0.1 (вычислено с использованием программного обеспечения)	-

КАРТА (ПЛАН)				
<u>Граница охранной зоны памятника природы «Овраг Нижний Судок с родниками, бровками и отвершками (Брянские балки) в г. Брянске» Брянской области</u>				
(наименование объекта землеустройства)				
Сведения о местоположении границ объекта землеустройства				
259	489857.60	2173759.82	GPS - технологии. Mt=0.1 (вычислено с использованием программного обеспечения)	-
260	489860.14	2173762.39	GPS - технологии. Mt=0.1 (вычислено с использованием программного обеспечения)	-
261	489861.55	2173763.92	GPS - технологии. Mt=0.1 (вычислено с использованием программного обеспечения)	-
262	489868.79	2173772.98	GPS - технологии. Mt=0.1 (вычислено с использованием программного обеспечения)	-
263	489870.10	2173774.70	GPS - технологии. Mt=0.1 (вычислено с использованием программного обеспечения)	-
264	489737.89	2173887.73	GPS - технологии. Mt=0.1 (вычислено с использованием программного обеспечения)	-
265	489731.86	2173893.54	GPS - технологии. Mt=0.1 (вычислено с использованием программного обеспечения)	-
266	489738.64	2173902.53	GPS - технологии. Mt=0.1 (вычислено с использованием программного обеспечения)	-
267	489749.08	2173910.56	GPS - технологии. Mt=0.1 (вычислено с использованием программного обеспечения)	-
268	489758.06	2173919.38	GPS - технологии. Mt=0.1 (вычислено с использованием программного обеспечения)	-
269	489763.70	2173933.07	GPS - технологии. Mt=0.1 (вычислено с использованием программного обеспечения)	-
270	489768.76	2173942.96	GPS - технологии. Mt=0.1 (вычислено с использованием программного обеспечения)	-
271	489787.78	2173973.21	GPS - технологии. Mt=0.1 (вычислено с использованием программного обеспечения)	-
272	489766.83	2173981.42	GPS - технологии. Mt=0.1 (вычислено с использованием программного обеспечения)	-
273	489750.90	2173989.94	GPS - технологии. Mt=0.1 (вычислено с использованием программного обеспечения)	-

КАРТА (ПЛАН)

Граница охранной зоны памятника природы «Овраг Нижний Судок с родниками, бровками и отвершками (Брянские балки) в г. Брянске» Брянской области

(наименование объекта землеустройства)

Сведения о местоположении границ объекта землеустройства

			программного обеспечения)	
274	489732.73	2174014.09	GPS - технологии. Mt=0.1 (вычислено с использованием программного обеспечения)	-
275	489694.60	2174050.89	GPS - технологии. Mt=0.1 (вычислено с использованием программного обеспечения)	-
276	489699.93	2174056.78	GPS - технологии. Mt=0.1 (вычислено с использованием программного обеспечения)	-
277	489701.46	2174058.68	GPS - технологии. Mt=0.1 (вычислено с использованием программного обеспечения)	-
278	489707.22	2174064.94	GPS - технологии. Mt=0.1 (вычислено с использованием программного обеспечения)	-
279	489721.02	2174075.63	GPS - технологии. Mt=0.1 (вычислено с использованием программного обеспечения)	-
280	489756.07	2174102.88	GPS - технологии. Mt=0.1 (вычислено с использованием программного обеспечения)	-
281	489760.77	2174106.81	GPS - технологии. Mt=0.1 (вычислено с использованием программного обеспечения)	-
282	489736.31	2174133.65	GPS - технологии. Mt=0.1 (вычислено с использованием программного обеспечения)	-
283	489674.62	2174197.15	GPS - технологии. Mt=0.1 (вычислено с использованием программного обеспечения)	-
284	489714.11	2174237.30	GPS - технологии. Mt=0.1 (вычислено с использованием программного обеспечения)	-
285	489764.09	2174304.22	GPS - технологии. Mt=0.1 (вычислено с использованием программного обеспечения)	-
286	489727.65	2174333.74	GPS - технологии. Mt=0.1 (вычислено с использованием программного обеспечения)	-
287	489749.46	2174392.23	GPS - технологии. Mt=0.1 (вычислено с использованием программного обеспечения)	-
288	489745.81	2174409.84	GPS - технологии. Mt=0.1	-

КАРТА (ПЛАН)				
<u>Граница охранной зоны памятника природы «Овраг Нижний Судок с родниками, бровками и отвершками (Брянские балки) в г. Брянске» Брянской области</u>				
(наименование объекта землеустройства)				
Сведения о местоположении границ объекта землеустройства				
			(вычислено с использованием программного обеспечения)	
289	489736.42	2174417.95	GPS - технологии. Mt=0.1 (вычислено с использованием программного обеспечения)	-
290	489719.97	2174426.66	GPS - технологии. Mt=0.1 (вычислено с использованием программного обеспечения)	-
291	489670.59	2174442.38	GPS - технологии. Mt=0.1 (вычислено с использованием программного обеспечения)	-
292	489663.65	2174440.35	GPS - технологии. Mt=0.1 (вычислено с использованием программного обеспечения)	-
293	489645.64	2174411.82	GPS - технологии. Mt=0.1 (вычислено с использованием программного обеспечения)	-
294	489630.51	2174388.50	GPS - технологии. Mt=0.1 (вычислено с использованием программного обеспечения)	-
295	489640.27	2174380.45	GPS - технологии. Mt=0.1 (вычислено с использованием программного обеспечения)	-
296	489627.87	2174361.08	GPS - технологии. Mt=0.1 (вычислено с использованием программного обеспечения)	-
297	489625.13	2174357.63	GPS - технологии. Mt=0.1 (вычислено с использованием программного обеспечения)	-
298	489619.34	2174361.96	GPS - технологии. Mt=0.1 (вычислено с использованием программного обеспечения)	-
299	489617.98	2174360.46	GPS - технологии. Mt=0.1 (вычислено с использованием программного обеспечения)	-
300	489614.18	2174356.74	GPS - технологии. Mt=0.1 (вычислено с использованием программного обеспечения)	-
301	489606.79	2174344.71	GPS - технологии. Mt=0.1 (вычислено с использованием программного обеспечения)	-
302	489604.72	2174342.18	GPS - технологии. Mt=0.1 (вычислено с использованием программного обеспечения)	-

КАРТА (ПЛАН)

Граница охранной зоны памятника природы «Овраг Нижний Судок с родниками, бровками и отвершками (Брянские балки) в г. Брянске» Брянской области

(наименование объекта землеустройства)

Сведения о местоположении границ объекта землеустройства

303	489603.74	2174338.09	GPS - технологии. Mt=0.1 (вычислено с использованием программного обеспечения)	-
304	489600.65	2174337.33	GPS - технологии. Mt=0.1 (вычислено с использованием программного обеспечения)	-
305	489593.26	2174328.00	GPS - технологии. Mt=0.1 (вычислено с использованием программного обеспечения)	-
306	489581.13	2174305.04	GPS - технологии. Mt=0.1 (вычислено с использованием программного обеспечения)	-
307	489572.57	2174292.51	GPS - технологии. Mt=0.1 (вычислено с использованием программного обеспечения)	-
308	489551.57	2174261.04	GPS - технологии. Mt=0.1 (вычислено с использованием программного обеспечения)	-
309	489521.01	2174216.53	GPS - технологии. Mt=0.1 (вычислено с использованием программного обеспечения)	-
310	489514.59	2174189.86	GPS - технологии. Mt=0.1 (вычислено с использованием программного обеспечения)	-
311	489525.18	2174173.21	GPS - технологии. Mt=0.1 (вычислено с использованием программного обеспечения)	-
312	489524.45	2174143.67	GPS - технологии. Mt=0.1 (вычислено с использованием программного обеспечения)	-
313	489466.84	2174074.20	GPS - технологии. Mt=0.1 (вычислено с использованием программного обеспечения)	-
314	489437.40	2174072.07	GPS - технологии. Mt=0.1 (вычислено с использованием программного обеспечения)	-
315	489419.27	2174091.82	GPS - технологии. Mt=0.1 (вычислено с использованием программного обеспечения)	-
316	489412.29	2174098.30	GPS - технологии. Mt=0.1 (вычислено с использованием программного обеспечения)	-
317	489427.77	2174144.63	GPS - технологии. Mt=0.1 (вычислено с использованием программного обеспечения)	-

КАРТА (ПЛАН)				
<u>Граница охранной зоны памятника природы «Овраг Нижний Судок с родниками, бровками и отвершками (Брянские балки) в г. Брянске» Брянской области</u>				
(наименование объекта землеустройства)				
Сведения о местоположении границ объекта землеустройства				
			программного обеспечения)	
318	489382.68	2174191.93	GPS - технологии. Mt=0.1 (вычислено с использованием программного обеспечения)	-
319	489327.33	2174242.87	GPS - технологии. Mt=0.1 (вычислено с использованием программного обеспечения)	-
320	489294.39	2174274.65	GPS - технологии. Mt=0.1 (вычислено с использованием программного обеспечения)	-
321	489298.88	2174281.44	GPS - технологии. Mt=0.1 (вычислено с использованием программного обеспечения)	-
322	489307.53	2174293.58	GPS - технологии. Mt=0.1 (вычислено с использованием программного обеспечения)	-
323	489303.28	2174300.59	GPS - технологии. Mt=0.1 (вычислено с использованием программного обеспечения)	-
324	489303.85	2174301.32	GPS - технологии. Mt=0.1 (вычислено с использованием программного обеспечения)	-
325	489312.43	2174312.35	GPS - технологии. Mt=0.1 (вычислено с использованием программного обеспечения)	-
326	489320.83	2174306.43	GPS - технологии. Mt=0.1 (вычислено с использованием программного обеспечения)	-
327	489325.22	2174303.80	GPS - технологии. Mt=0.1 (вычислено с использованием программного обеспечения)	-
328	489334.23	2174316.34	GPS - технологии. Mt=0.1 (вычислено с использованием программного обеспечения)	-
329	489340.00	2174325.85	GPS - технологии. Mt=0.1 (вычислено с использованием программного обеспечения)	-
330	489333.78	2174331.71	GPS - технологии. Mt=0.1 (вычислено с использованием программного обеспечения)	-
331	489334.81	2174332.75	GPS - технологии. Mt=0.1 (вычислено с использованием программного обеспечения)	-
332	489333.80	2174333.75	GPS - технологии. Mt=0.1	-

КАРТА (ПЛАН)

Граница охранной зоны памятника природы «Овраг Нижний Судок с родниками, бровками и отвершками (Брянские балки) в г. Брянске» Брянской области

(наименование объекта землеустройства)

Сведения о местоположении границ объекта землеустройства

			(вычислено с использованием программного обеспечения)	
333	489341.20	2174342.94	GPS - технологии. Mt=0.1 (вычислено с использованием программного обеспечения)	-
334	489338.60	2174345.04	GPS - технологии. Mt=0.1 (вычислено с использованием программного обеспечения)	-
335	489341.66	2174348.18	GPS - технологии. Mt=0.1 (вычислено с использованием программного обеспечения)	-
336	489342.14	2174353.86	GPS - технологии. Mt=0.1 (вычислено с использованием программного обеспечения)	-
337	489350.55	2174363.20	GPS - технологии. Mt=0.1 (вычислено с использованием программного обеспечения)	-
338	489360.81	2174374.35	GPS - технологии. Mt=0.1 (вычислено с использованием программного обеспечения)	-
339	489363.37	2174377.14	GPS - технологии. Mt=0.1 (вычислено с использованием программного обеспечения)	-
340	489366.93	2174379.42	GPS - технологии. Mt=0.1 (вычислено с использованием программного обеспечения)	-
341	489371.48	2174386.42	GPS - технологии. Mt=0.1 (вычислено с использованием программного обеспечения)	-
342	489372.94	2174394.70	GPS - технологии. Mt=0.1 (вычислено с использованием программного обеспечения)	-
343	489370.89	2174398.53	GPS - технологии. Mt=0.1 (вычислено с использованием программного обеспечения)	-
344	489365.68	2174428.28	GPS - технологии. Mt=0.1 (вычислено с использованием программного обеспечения)	-
345	489373.78	2174437.59	GPS - технологии. Mt=0.1 (вычислено с использованием программного обеспечения)	-
346	489376.07	2174439.98	GPS - технологии. Mt=0.1 (вычислено с использованием программного обеспечения)	-

КАРТА (ПЛАН)				
<u>Граница охранной зоны памятника природы «Овраг Нижний Судок с родниками, бровками и отвершками (Брянские балки) в г. Брянске» Брянской области</u>				
(наименование объекта землеустройства)				
Сведения о местоположении границ объекта землеустройства				
347	489377.51	2174441.93	GPS - технологии. Mt=0.1 (вычислено с использованием программного обеспечения)	-
348	489385.61	2174449.55	GPS - технологии. Mt=0.1 (вычислено с использованием программного обеспечения)	-
349	489390.31	2174455.34	GPS - технологии. Mt=0.1 (вычислено с использованием программного обеспечения)	-
350	489383.74	2174462.29	GPS - технологии. Mt=0.1 (вычислено с использованием программного обеспечения)	-
351	489367.95	2174476.72	GPS - технологии. Mt=0.1 (вычислено с использованием программного обеспечения)	-
352	489371.86	2174480.66	GPS - технологии. Mt=0.1 (вычислено с использованием программного обеспечения)	-
353	489373.82	2174482.86	GPS - технологии. Mt=0.1 (вычислено с использованием программного обеспечения)	-
354	489377.85	2174487.17	GPS - технологии. Mt=0.1 (вычислено с использованием программного обеспечения)	-
355	489378.27	2174487.65	GPS - технологии. Mt=0.1 (вычислено с использованием программного обеспечения)	-
356	489373.96	2174491.38	GPS - технологии. Mt=0.1 (вычислено с использованием программного обеспечения)	-
357	489374.23	2174491.67	GPS - технологии. Mt=0.1 (вычислено с использованием программного обеспечения)	-
358	489367.38	2174497.25	GPS - технологии. Mt=0.1 (вычислено с использованием программного обеспечения)	-
359	489365.44	2174498.27	GPS - технологии. Mt=0.1 (вычислено с использованием программного обеспечения)	-
360	489358.40	2174506.31	GPS - технологии. Mt=0.1 (вычислено с использованием программного обеспечения)	-
361	489357.97	2174505.73	GPS - технологии. Mt=0.1 (вычислено с использованием программного обеспечения)	-

КАРТА (ПЛАН)

Граница охранной зоны памятника природы «Овраг Нижний Судок с родниками, бровками и отвершками (Брянские балки) в г. Брянске» Брянской области

(наименование объекта землеустройства)

Сведения о местоположении границ объекта землеустройства

			программного обеспечения)	
362	489351.43	2174512.03	GPS - технологии. Mt=0.1 (вычислено с использованием программного обеспечения)	-
363	489352.51	2174513.03	GPS - технологии. Mt=0.1 (вычислено с использованием программного обеспечения)	-
364	489350.76	2174514.70	GPS - технологии. Mt=0.1 (вычислено с использованием программного обеспечения)	-
365	489352.12	2174515.89	GPS - технологии. Mt=0.1 (вычислено с использованием программного обеспечения)	-
366	489345.20	2174522.08	GPS - технологии. Mt=0.1 (вычислено с использованием программного обеспечения)	-
367	489343.98	2174521.06	GPS - технологии. Mt=0.1 (вычислено с использованием программного обеспечения)	-
368	489338.47	2174526.01	GPS - технологии. Mt=0.1 (вычислено с использованием программного обеспечения)	-
369	489322.38	2174527.20	GPS - технологии. Mt=0.1 (вычислено с использованием программного обеспечения)	-
370	489317.11	2174531.80	GPS - технологии. Mt=0.1 (вычислено с использованием программного обеспечения)	-
371	489311.82	2174526.33	GPS - технологии. Mt=0.1 (вычислено с использованием программного обеспечения)	-
372	489309.29	2174529.40	GPS - технологии. Mt=0.1 (вычислено с использованием программного обеспечения)	-
373	489304.08	2174534.22	GPS - технологии. Mt=0.1 (вычислено с использованием программного обеспечения)	-
374	489294.92	2174543.32	GPS - технологии. Mt=0.1 (вычислено с использованием программного обеспечения)	-
375	489293.14	2174541.62	GPS - технологии. Mt=0.1 (вычислено с использованием программного обеспечения)	-
376	489261.41	2174502.45	GPS - технологии. Mt=0.1	-

КАРТА (ПЛАН)				
<u>Граница охранной зоны памятника природы «Овраг Нижний Судок с родниками, бровками и отвершками (Брянские балки) в г. Брянске» Брянской области</u>				
(наименование объекта землеустройства)				
Сведения о местоположении границ объекта землеустройства				
			(вычислено с использованием программного обеспечения)	
377	489292.39	2174469.93	GPS - технологии. Mt=0.1 (вычислено с использованием программного обеспечения)	-
378	489293.00	2174470.54	GPS - технологии. Mt=0.1 (вычислено с использованием программного обеспечения)	-
379	489308.84	2174451.33	GPS - технологии. Mt=0.1 (вычислено с использованием программного обеспечения)	-
380	489314.84	2174457.53	GPS - технологии. Mt=0.1 (вычислено с использованием программного обеспечения)	-
381	489320.41	2174452.43	GPS - технологии. Mt=0.1 (вычислено с использованием программного обеспечения)	-
382	489312.32	2174443.12	GPS - технологии. Mt=0.1 (вычислено с использованием программного обеспечения)	-
383	489319.33	2174403.11	GPS - технологии. Mt=0.1 (вычислено с использованием программного обеспечения)	-
384	489309.78	2174392.65	GPS - технологии. Mt=0.1 (вычислено с использованием программного обеспечения)	-
385	489293.73	2174374.80	GPS - технологии. Mt=0.1 (вычислено с использованием программного обеспечения)	-
386	489293.35	2174370.24	GPS - технологии. Mt=0.1 (вычислено с использованием программного обеспечения)	-
387	489264.56	2174340.70	GPS - технологии. Mt=0.1 (вычислено с использованием программного обеспечения)	-
388	489268.59	2174337.43	GPS - технологии. Mt=0.1 (вычислено с использованием программного обеспечения)	-
389	489262.18	2174330.47	GPS - технологии. Mt=0.1 (вычислено с использованием программного обеспечения)	-
390	489262.75	2174329.93	GPS - технологии. Mt=0.1 (вычислено с использованием программного обеспечения)	-

КАРТА (ПЛАН)

Граница охранной зоны памятника природы «Овраг Нижний Судок с родниками, бровками и отвершками (Брянские балки) в г. Брянске» Брянской области

(наименование объекта землеустройства)

Сведения о местоположении границ объекта землеустройства

391	489242.64	2174304.17	GPS - технологии. Mt=0.1 (вычислено с использованием программного обеспечения)	-
392	489248.06	2174295.23	GPS - технологии. Mt=0.1 (вычислено с использованием программного обеспечения)	-
393	489229.76	2174267.54	GPS - технологии. Mt=0.1 (вычислено с использованием программного обеспечения)	-
394	489293.03	2174206.48	GPS - технологии. Mt=0.1 (вычислено с использованием программного обеспечения)	-
395	489347.50	2174156.09	GPS - технологии. Mt=0.1 (вычислено с использованием программного обеспечения)	-
396	489370.81	2174131.92	GPS - технологии. Mt=0.1 (вычислено с использованием программного обеспечения)	-
397	489354.65	2174083.58	GPS - технологии. Mt=0.1 (вычислено с использованием программного обеспечения)	-
398	489416.91	2174020.46	GPS - технологии. Mt=0.1 (вычислено с использованием программного обеспечения)	-
399	489491.53	2174025.85	GPS - технологии. Mt=0.1 (вычислено с использованием программного обеспечения)	-
400	489574.01	2174124.04	GPS - технологии. Mt=0.1 (вычислено с использованием программного обеспечения)	-
401	489575.53	2174187.21	GPS - технологии. Mt=0.1 (вычислено с использованием программного обеспечения)	-
402	489568.80	2174197.80	GPS - технологии. Mt=0.1 (вычислено с использованием программного обеспечения)	-
403	489594.52	2174235.32	GPS - технологии. Mt=0.1 (вычислено с использованием программного обеспечения)	-
404	489624.02	2174279.18	GPS - технологии. Mt=0.1 (вычислено с использованием программного обеспечения)	-
405	489630.40	2174291.25	GPS - технологии. Mt=0.1 (вычислено с использованием программного обеспечения)	-

КАРТА (ПЛАН)				
<u>Граница охранной зоны памятника природы «Овраг Нижний Судок с родниками, бровками и отвершками (Брянские балки) в г. Брянске» Брянской области</u>				
(наименование объекта землеустройства)				
Сведения о местоположении границ объекта землеустройства				
			программного обеспечения)	
406	489634.08	2174288.50	GPS - технологии. Mt=0.1 (вычислено с использованием программного обеспечения)	-
407	489639.58	2174295.41	GPS - технологии. Mt=0.1 (вычислено с использованием программного обеспечения)	-
408	489645.26	2174296.81	GPS - технологии. Mt=0.1 (вычислено с использованием программного обеспечения)	-
409	489647.24	2174305.07	GPS - технологии. Mt=0.1 (вычислено с использованием программного обеспечения)	-
410	489668.61	2174331.98	GPS - технологии. Mt=0.1 (вычислено с использованием программного обеспечения)	-
411	489680.64	2174350.78	GPS - технологии. Mt=0.1 (вычислено с использованием программного обеспечения)	-
412	489668.24	2174317.52	GPS - технологии. Mt=0.1 (вычислено с использованием программного обеспечения)	-
413	489695.27	2174295.62	GPS - технологии. Mt=0.1 (вычислено с использованием программного обеспечения)	-
414	489674.64	2174270.39	GPS - технологии. Mt=0.1 (вычислено с использованием программного обеспечения)	-
415	489604.70	2174197.36	GPS - технологии. Mt=0.1 (вычислено с использованием программного обеспечения)	-
416	489687.07	2174112.58	GPS - технологии. Mt=0.1 (вычислено с использованием программного обеспечения)	-
417	489673.27	2174101.89	GPS - технологии. Mt=0.1 (вычислено с использованием программного обеспечения)	-
418	489661.89	2174089.27	GPS - технологии. Mt=0.1 (вычислено с использованием программного обеспечения)	-
419	489625.02	2174048.54	GPS - технологии. Mt=0.1 (вычислено с использованием программного обеспечения)	-
420	489695.16	2173980.86	GPS - технологии. Mt=0.1	-

КАРТА (ПЛАН)

Граница охранной зоны памятника природы «Овраг Нижний Судок с родниками, бровками и отвершками (Брянские балки) в г. Брянске» Брянской области

(наименование объекта землеустройства)

Сведения о местоположении границ объекта землеустройства

			(вычислено с использованием программного обеспечения)	
421	489717.23	2173951.54	GPS - технологии. Mt=0.1 (вычислено с использованием программного обеспечения)	-
422	489715.78	2173948.03	GPS - технологии. Mt=0.1 (вычислено с использованием программного обеспечения)	-
423	489702.79	2173938.04	GPS - технологии. Mt=0.1 (вычислено с использованием программного обеспечения)	-
424	489665.26	2173888.26	GPS - технологии. Mt=0.1 (вычислено с использованием программного обеспечения)	-
425	489704.28	2173850.69	GPS - технологии. Mt=0.1 (вычислено с использованием программного обеспечения)	-
426	489793.53	2173774.39	GPS - технологии. Mt=0.1 (вычислено с использованием программного обеспечения)	-
427	489744.28	2173723.81	GPS - технологии. Mt=0.1 (вычислено с использованием программного обеспечения)	-
428	489699.30	2173683.49	GPS - технологии. Mt=0.1 (вычислено с использованием программного обеспечения)	-
429	489770.72	2173610.53	GPS - технологии. Mt=0.1 (вычислено с использованием программного обеспечения)	-
430	489778.41	2173617.42	GPS - технологии. Mt=0.1 (вычислено с использованием программного обеспечения)	-
431	489783.47	2173614.15	GPS - технологии. Mt=0.1 (вычислено с использованием программного обеспечения)	-
432	489798.25	2173600.06	GPS - технологии. Mt=0.1 (вычислено с использованием программного обеспечения)	-
433	489801.01	2173602.83	GPS - технологии. Mt=0.1 (вычислено с использованием программного обеспечения)	-
434	489864.58	2173561.77	GPS - технологии. Mt=0.1 (вычислено с использованием программного обеспечения)	-

КАРТА (ПЛАН)				
<u>Граница охранной зоны памятника природы «Овраг Нижний Судок с родниками, бровками и отвершками (Брянские балки) в г. Брянске» Брянской области</u>				
(наименование объекта землеустройства)				
Сведения о местоположении границ объекта землеустройства				
435	489900.89	2173614.50	GPS - технологии. Mt=0.1 (вычислено с использованием программного обеспечения)	-
436	489902.11	2173613.56	GPS - технологии. Mt=0.1 (вычислено с использованием программного обеспечения)	-
437	489906.72	2173619.08	GPS - технологии. Mt=0.1 (вычислено с использованием программного обеспечения)	-
438	489929.92	2173602.84	GPS - технологии. Mt=0.1 (вычислено с использованием программного обеспечения)	-
439	489978.81	2173568.98	GPS - технологии. Mt=0.1 (вычислено с использованием программного обеспечения)	-
440	490043.77	2173520.86	GPS - технологии. Mt=0.1 (вычислено с использованием программного обеспечения)	-
441	490094.12	2173554.00	GPS - технологии. Mt=0.1 (вычислено с использованием программного обеспечения)	-
442	490105.03	2173572.47	GPS - технологии. Mt=0.1 (вычислено с использованием программного обеспечения)	-
143	490146.74	2173609.58	GPS - технологии. Mt=0.1 (вычислено с использованием программного обеспечения)	-
(4)	-	-	-	-
443	489267.28	2174758.27	GPS - технологии. Mt=0.1 (вычислено с использованием программного обеспечения)	-
444	489181.54	2174849.87	GPS - технологии. Mt=0.1 (вычислено с использованием программного обеспечения)	-
445	489163.96	2174859.23	GPS - технологии. Mt=0.1 (вычислено с использованием программного обеспечения)	-
446	489124.09	2174906.26	GPS - технологии. Mt=0.1 (вычислено с использованием программного обеспечения)	-
447	489075.21	2174972.70	GPS - технологии. Mt=0.1 (вычислено с использованием программного обеспечения)	-
448	489019.45	2175048.02	GPS - технологии. Mt=0.1	-

КАРТА (ПЛАН)

Граница охранной зоны памятника природы «Овраг Нижний Судок с родниками, бровками и отвершками (Брянские балки) в г. Брянске» Брянской области

(наименование объекта землеустройства)

Сведения о местоположении границ объекта землеустройства

			(вычислено с использованием программного обеспечения)	
449	488957.51	2175120.18	GPS - технологии. Mt=0.1 (вычислено с использованием программного обеспечения)	-
450	488955.14	2175118.00	GPS - технологии. Mt=0.1 (вычислено с использованием программного обеспечения)	-
451	488939.63	2175102.88	GPS - технологии. Mt=0.1 (вычислено с использованием программного обеспечения)	-
452	488943.81	2175077.71	GPS - технологии. Mt=0.1 (вычислено с использованием программного обеспечения)	-
453	488944.26	2175076.99	GPS - технологии. Mt=0.1 (вычислено с использованием программного обеспечения)	-
454	488937.59	2175072.74	GPS - технологии. Mt=0.1 (вычислено с использованием программного обеспечения)	-
455	488942.43	2175065.43	GPS - технологии. Mt=0.1 (вычислено с использованием программного обеспечения)	-
456	488930.89	2175056.59	GPS - технологии. Mt=0.1 (вычислено с использованием программного обеспечения)	-
457	488906.03	2175041.98	GPS - технологии. Mt=0.1 (вычислено с использованием программного обеспечения)	-
458	488894.30	2175047.86	GPS - технологии. Mt=0.1 (вычислено с использованием программного обеспечения)	-
459	488872.44	2175059.84	GPS - технологии. Mt=0.1 (вычислено с использованием программного обеспечения)	-
460	488878.76	2175122.53	GPS - технологии. Mt=0.1 (вычислено с использованием программного обеспечения)	-
461	488853.68	2175124.65	GPS - технологии. Mt=0.1 (вычислено с использованием программного обеспечения)	-
462	488851.02	2175094.86	GPS - технологии. Mt=0.1 (вычислено с использованием программного обеспечения)	-

КАРТА (ПЛАН) Граница охранной зоны памятника природы «Овраг Нижний Судок с родниками, бровками и отвершками (Брянские балки) в г. Брянске» Брянской области (наименование объекта землеустройства)				
Сведения о местоположении границ объекта землеустройства				
463	488836.90	2175085.79	GPS - технологии. Mt=0.1 (вычислено с использованием программного обеспечения)	-
464	488836.32	2175084.92	GPS - технологии. Mt=0.1 (вычислено с использованием программного обеспечения)	-
465	488833.76	2175083.38	GPS - технологии. Mt=0.1 (вычислено с использованием программного обеспечения)	-
466	488829.06	2175082.03	GPS - технологии. Mt=0.1 (вычислено с использованием программного обеспечения)	-
467	488828.15	2175082.54	GPS - технологии. Mt=0.1 (вычислено с использованием программного обеспечения)	-
468	488827.84	2175084.22	GPS - технологии. Mt=0.1 (вычислено с использованием программного обеспечения)	-
469	488828.37	2175102.16	GPS - технологии. Mt=0.1 (вычислено с использованием программного обеспечения)	-
470	488800.63	2175104.62	GPS - технологии. Mt=0.1 (вычислено с использованием программного обеспечения)	-
471	488781.92	2175106.51	GPS - технологии. Mt=0.1 (вычислено с использованием программного обеспечения)	-
472	488780.68	2175099.11	GPS - технологии. Mt=0.1 (вычислено с использованием программного обеспечения)	-
473	488778.57	2175099.41	GPS - технологии. Mt=0.1 (вычислено с использованием программного обеспечения)	-
474	488777.62	2175093.35	GPS - технологии. Mt=0.1 (вычислено с использованием программного обеспечения)	-
475	488776.66	2175087.01	GPS - технологии. Mt=0.1 (вычислено с использованием программного обеспечения)	-
476	488778.60	2175086.71	GPS - технологии. Mt=0.1 (вычислено с использованием программного обеспечения)	-
477	488777.00	2175077.15	GPS - технологии. Mt=0.1 (вычислено с использованием программного обеспечения)	-

КАРТА (ПЛАН)

Граница охранной зоны памятника природы «Овраг Нижний Судок с родниками, бровками и отвершками (Брянские балки) в г. Брянске» Брянской области

(наименование объекта землеустройства)

Сведения о местоположении границ объекта землеустройства

			программного обеспечения)	
478	488757.63	2175072.39	GPS - технологии. Mt=0.1 (вычислено с использованием программного обеспечения)	-
479	488751.44	2175072.03	GPS - технологии. Mt=0.1 (вычислено с использованием программного обеспечения)	-
480	488751.66	2175068.67	GPS - технологии. Mt=0.1 (вычислено с использованием программного обеспечения)	-
481	488717.37	2175064.79	GPS - технологии. Mt=0.1 (вычислено с использованием программного обеспечения)	-
482	488722.22	2175019.85	GPS - технологии. Mt=0.1 (вычислено с использованием программного обеспечения)	-
483	488723.28	2175014.64	GPS - технологии. Mt=0.1 (вычислено с использованием программного обеспечения)	-
484	488730.89	2175004.52	GPS - технологии. Mt=0.1 (вычислено с использованием программного обеспечения)	-
485	488709.72	2174993.09	GPS - технологии. Mt=0.1 (вычислено с использованием программного обеспечения)	-
486	488679.58	2174989.67	GPS - технологии. Mt=0.1 (вычислено с использованием программного обеспечения)	-
487	488670.03	2174973.23	GPS - технологии. Mt=0.1 (вычислено с использованием программного обеспечения)	-
488	488661.59	2174963.83	GPS - технологии. Mt=0.1 (вычислено с использованием программного обеспечения)	-
489	488657.61	2174963.68	GPS - технологии. Mt=0.1 (вычислено с использованием программного обеспечения)	-
490	488640.35	2174962.31	GPS - технологии. Mt=0.1 (вычислено с использованием программного обеспечения)	-
491	488637.83	2174953.13	GPS - технологии. Mt=0.1 (вычислено с использованием программного обеспечения)	-
492	488637.09	2174941.11	GPS - технологии. Mt=0.1	-

КАРТА (ПЛАН) Граница охранной зоны памятника природы «Овраг Нижний Судок с родниками, бровками и отвершками (Брянские балки) в г. Брянске» Брянской области (наименование объекта землеустройства)				
Сведения о местоположении границ объекта землеустройства				
			(вычислено с использованием программного обеспечения)	
493	488620.78	2174929.22	GPS - технологии. Mt=0.1 (вычислено с использованием программного обеспечения)	-
494	488606.09	2174917.79	GPS - технологии. Mt=0.1 (вычислено с использованием программного обеспечения)	-
495	488602.21	2174877.12	GPS - технологии. Mt=0.1 (вычислено с использованием программного обеспечения)	-
496	488598.05	2174870.47	GPS - технологии. Mt=0.1 (вычислено с использованием программного обеспечения)	-
497	488588.49	2174863.66	GPS - технологии. Mt=0.1 (вычислено с использованием программного обеспечения)	-
498	488557.93	2174872.99	GPS - технологии. Mt=0.1 (вычислено с использованием программного обеспечения)	-
499	488561.50	2174899.20	GPS - технологии. Mt=0.1 (вычислено с использованием программного обеспечения)	-
500	488571.35	2174965.53	GPS - технологии. Mt=0.1 (вычислено с использованием программного обеспечения)	-
501	488572.14	2174966.15	GPS - технологии. Mt=0.1 (вычислено с использованием программного обеспечения)	-
502	488572.55	2174968.45	GPS - технологии. Mt=0.1 (вычислено с использованием программного обеспечения)	-
503	488574.97	2174969.41	GPS - технологии. Mt=0.1 (вычислено с использованием программного обеспечения)	-
504	488573.01	2174974.36	GPS - технологии. Mt=0.1 (вычислено с использованием программного обеспечения)	-
505	488572.70	2174978.14	GPS - технологии. Mt=0.1 (вычислено с использованием программного обеспечения)	-
506	488574.17	2174979.84	GPS - технологии. Mt=0.1 (вычислено с использованием программного обеспечения)	-

КАРТА (ПЛАН)

Граница охранной зоны памятника природы «Овраг Нижний Судок с родниками, бровками и отвершками (Брянские балки) в г. Брянске» Брянской области

(наименование объекта землеустройства)

Сведения о местоположении границ объекта землеустройства

507	488572.69	2174983.55	GPS - технологии. Mt=0.1 (вычислено с использованием программного обеспечения)	-
508	488573.19	2174991.66	GPS - технологии. Mt=0.1 (вычислено с использованием программного обеспечения)	-
509	488573.00	2174997.15	GPS - технологии. Mt=0.1 (вычислено с использованием программного обеспечения)	-
510	488573.49	2174998.83	GPS - технологии. Mt=0.1 (вычислено с использованием программного обеспечения)	-
511	488574.61	2175001.35	GPS - технологии. Mt=0.1 (вычислено с использованием программного обеспечения)	-
512	488575.88	2175006.77	GPS - технологии. Mt=0.1 (вычислено с использованием программного обеспечения)	-
513	488579.25	2175037.97	GPS - технологии. Mt=0.1 (вычислено с использованием программного обеспечения)	-
514	488582.38	2175080.21	GPS - технологии. Mt=0.1 (вычислено с использованием программного обеспечения)	-
515	488589.04	2175117.62	GPS - технологии. Mt=0.1 (вычислено с использованием программного обеспечения)	-
516	488597.95	2175142.33	GPS - технологии. Mt=0.1 (вычислено с использованием программного обеспечения)	-
517	488621.18	2175174.18	GPS - технологии. Mt=0.1 (вычислено с использованием программного обеспечения)	-
518	488633.47	2175183.41	GPS - технологии. Mt=0.1 (вычислено с использованием программного обеспечения)	-
519	488643.34	2175193.38	GPS - технологии. Mt=0.1 (вычислено с использованием программного обеспечения)	-
520	488658.55	2175225.49	GPS - технологии. Mt=0.1 (вычислено с использованием программного обеспечения)	-
521	488644.24	2175235.47	GPS - технологии. Mt=0.1 (вычислено с использованием программного обеспечения)	-

КАРТА (ПЛАН)				
<u>Граница охранной зоны памятника природы «Овраг Нижний Судок с родниками, бровками и отвершками (Брянские балки) в г. Брянске» Брянской области</u>				
(наименование объекта землеустройства)				
Сведения о местоположении границ объекта землеустройства				
			программного обеспечения)	
522	488670.91	2175298.44	GPS - технологии. Mt=0.1 (вычислено с использованием программного обеспечения)	-
523	488702.48	2175324.18	GPS - технологии. Mt=0.1 (вычислено с использованием программного обеспечения)	-
524	488720.23	2175340.55	GPS - технологии. Mt=0.1 (вычислено с использованием программного обеспечения)	-
525	488758.29	2175433.31	GPS - технологии. Mt=0.1 (вычислено с использованием программного обеспечения)	-
526	488765.05	2175472.54	GPS - технологии. Mt=0.1 (вычислено с использованием программного обеспечения)	-
527	488766.98	2175634.84	GPS - технологии. Mt=0.1 (вычислено с использованием программного обеспечения)	-
528	488779.11	2175708.09	GPS - технологии. Mt=0.1 (вычислено с использованием программного обеспечения)	-
529	488776.96	2175757.59	GPS - технологии. Mt=0.1 (вычислено с использованием программного обеспечения)	-
530	488727.74	2175738.49	GPS - технологии. Mt=0.1 (вычислено с использованием программного обеспечения)	-
531	488728.93	2175711.12	GPS - технологии. Mt=0.1 (вычислено с использованием программного обеспечения)	-
532	488717.03	2175639.25	GPS - технологии. Mt=0.1 (вычислено с использованием программного обеспечения)	-
533	488715.10	2175477.11	GPS - технологии. Mt=0.1 (вычислено с использованием программного обеспечения)	-
534	488709.94	2175447.20	GPS - технологии. Mt=0.1 (вычислено с использованием программного обеспечения)	-
535	488678.18	2175369.79	GPS - технологии. Mt=0.1 (вычислено с использованием программного обеспечения)	-
536	488669.70	2175361.97	GPS - технологии. Mt=0.1	-

КАРТА (ПЛАН)

Граница охранной зоны памятника природы «Овраг Нижний Судок с родниками, бровками и отвершками (Брянские балки) в г. Брянске» Брянской области

(наименование объекта землеустройства)

Сведения о местоположении границ объекта землеустройства

			(вычислено с использованием программного обеспечения)	
537	488629.71	2175329.36	GPS - технологии. Mt=0.1 (вычислено с использованием программного обеспечения)	-
538	488582.38	2175217.65	GPS - технологии. Mt=0.1 (вычислено с использованием программного обеспечения)	-
539	488589.34	2175212.80	GPS - технологии. Mt=0.1 (вычислено с использованием программного обеспечения)	-
540	488585.18	2175209.68	GPS - технологии. Mt=0.1 (вычислено с использованием программного обеспечения)	-
541	488553.34	2175166.02	GPS - технологии. Mt=0.1 (вычислено с использованием программного обеспечения)	-
542	488540.55	2175130.57	GPS - технологии. Mt=0.1 (вычислено с использованием программного обеспечения)	-
543	488532.71	2175086.45	GPS - технологии. Mt=0.1 (вычислено с использованием программного обеспечения)	-
544	488529.45	2175042.51	GPS - технологии. Mt=0.1 (вычислено с использованием программного обеспечения)	-
545	488526.64	2175016.54	GPS - технологии. Mt=0.1 (вычислено с использованием программного обеспечения)	-
546	488526.43	2175016.06	GPS - технологии. Mt=0.1 (вычислено с использованием программного обеспечения)	-
547	488522.75	2175003.44	GPS - технологии. Mt=0.1 (вычислено с использованием программного обеспечения)	-
548	488522.97	2174997.08	GPS - технологии. Mt=0.1 (вычислено с использованием программного обеспечения)	-
549	488521.15	2174994.97	GPS - технологии. Mt=0.1 (вычислено с использованием программного обеспечения)	-
550	488522.38	2174980.02	GPS - технологии. Mt=0.1 (вычислено с использованием программного обеспечения)	-

КАРТА (ПЛАН) Граница охранной зоны памятника природы «Овраг Нижний Судок с родниками, бровками и отвершками (Брянские балки) в г. Брянске» Брянской области (наименование объекта землеустройства)				
Сведения о местоположении границ объекта землеустройства				
551	488522.09	2174975.44	GPS - технологии. Mt=0.1 (вычислено с использованием программного обеспечения)	-
552	488522.22	2174975.11	GPS - технологии. Mt=0.1 (вычислено с использованием программного обеспечения)	-
553	488512.00	2174906.25	GPS - технологии. Mt=0.1 (вычислено с использованием программного обеспечения)	-
554	488502.64	2174837.60	GPS - технологии. Mt=0.1 (вычислено с использованием программного обеспечения)	-
555	488597.45	2174808.64	GPS - технологии. Mt=0.1 (вычислено с использованием программного обеспечения)	-
556	488635.16	2174835.52	GPS - технологии. Mt=0.1 (вычислено с использованием программного обеспечения)	-
557	488650.86	2174860.61	GPS - технологии. Mt=0.1 (вычислено с использованием программного обеспечения)	-
558	488653.80	2174891.42	GPS - технологии. Mt=0.1 (вычислено с использованием программного обеспечения)	-
559	488685.56	2174914.57	GPS - технологии. Mt=0.1 (вычислено с использованием программного обеспечения)	-
560	488685.63	2174915.76	GPS - технологии. Mt=0.1 (вычислено с использованием программного обеспечения)	-
561	488709.89	2174942.79	GPS - технологии. Mt=0.1 (вычислено с использованием программного обеспечения)	-
562	488724.97	2174944.50	GPS - технологии. Mt=0.1 (вычислено с использованием программного обеспечения)	-
563	488805.77	2174988.13	GPS - технологии. Mt=0.1 (вычислено с использованием программного обеспечения)	-
564	488780.59	2175021.62	GPS - технологии. Mt=0.1 (вычислено с использованием программного обеспечения)	-
565	488804.67	2175024.35	GPS - технологии. Mt=0.1 (вычислено с использованием программного обеспечения)	-

КАРТА (ПЛАН)

Граница охранной зоны памятника природы «Овраг Нижний Судок с родниками, бровками и отвершками (Брянские балки) в г. Брянске» Брянской области

(наименование объекта землеустройства)

Сведения о местоположении границ объекта землеустройства

			программного обеспечения)	
566	488804.15	2175032.33	GPS - технологии. Mt=0.1 (вычислено с использованием программного обеспечения)	-
567	488812.01	2175034.27	GPS - технологии. Mt=0.1 (вычислено с использованием программного обеспечения)	-
568	488822.81	2175028.21	GPS - технологии. Mt=0.1 (вычислено с использованием программного обеспечения)	-
569	488824.97	2175028.83	GPS - технологии. Mt=0.1 (вычислено с использованием программного обеспечения)	-
570	488871.08	2175003.57	GPS - технологии. Mt=0.1 (вычислено с использованием программного обеспечения)	-
571	488907.92	2174985.09	GPS - технологии. Mt=0.1 (вычислено с использованием программного обеспечения)	-
572	488958.86	2175015.04	GPS - технологии. Mt=0.1 (вычислено с использованием программного обеспечения)	-
573	488972.74	2175025.67	GPS - технологии. Mt=0.1 (вычислено с использованием программного обеспечения)	-
574	488980.34	2175016.82	GPS - технологии. Mt=0.1 (вычислено с использованием программного обеспечения)	-
575	489034.98	2174943.01	GPS - технологии. Mt=0.1 (вычислено с использованием программного обеспечения)	-
576	489084.84	2174875.24	GPS - технологии. Mt=0.1 (вычислено с использованием программного обеспечения)	-
577	489132.02	2174819.60	GPS - технологии. Mt=0.1 (вычислено с использованием программного обеспечения)	-
578	489150.71	2174809.64	GPS - технологии. Mt=0.1 (вычислено с использованием программного обеспечения)	-
579	489227.07	2174728.06	GPS - технологии. Mt=0.1 (вычислено с использованием программного обеспечения)	-
443	489267.28	2174758.27	GPS - технологии. Mt=0.1	-

КАРТА (ПЛАН)				
<u>Граница охранной зоны памятника природы «Овраг Нижний Судок с родниками, бровками и отвершками (Брянские балки) в г. Брянске» Брянской области</u>				
(наименование объекта землеустройства)				
Сведения о местоположении границ объекта землеустройства				
			(вычислено с использованием программного обеспечения)	
(5)	-	-	-	-
580	489874.09	2174613.19	GPS - технологии. Mt=0.1 (вычислено с использованием программного обеспечения)	-
581	489899.44	2174656.36	GPS - технологии. Mt=0.1 (вычислено с использованием программного обеспечения)	-
582	489842.32	2174686.42	GPS - технологии. Mt=0.1 (вычислено с использованием программного обеспечения)	-
583	489823.84	2174719.74	GPS - технологии. Mt=0.1 (вычислено с использованием программного обеспечения)	-
584	489800.33	2174736.26	GPS - технологии. Mt=0.1 (вычислено с использованием программного обеспечения)	-
585	489795.59	2174742.25	GPS - технологии. Mt=0.1 (вычислено с использованием программного обеспечения)	-
586	489751.46	2174796.71	GPS - технологии. Mt=0.1 (вычислено с использованием программного обеспечения)	-
587	489745.32	2174792.03	GPS - технологии. Mt=0.1 (вычислено с использованием программного обеспечения)	-
588	489718.96	2174826.42	GPS - технологии. Mt=0.1 (вычислено с использованием программного обеспечения)	-
589	489677.70	2174880.38	GPS - технологии. Mt=0.1 (вычислено с использованием программного обеспечения)	-
590	489618.00	2174832.16	GPS - технологии. Mt=0.1 (вычислено с использованием программного обеспечения)	-
591	489582.08	2174882.67	GPS - технологии. Mt=0.1 (вычислено с использованием программного обеспечения)	-
592	489553.83	2174863.47	GPS - технологии. Mt=0.1 (вычислено с использованием программного обеспечения)	-
593	489408.89	2175052.27	GPS - технологии. Mt=0.1 (вычислено с использованием программного обеспечения)	-

КАРТА (ПЛАН)

Граница охранной зоны памятника природы «Овраг Нижний Судок с родниками, бровками и отвершками (Брянские балки) в г. Брянске» Брянской области

(наименование объекта землеустройства)

Сведения о местоположении границ объекта землеустройства

			программного обеспечения)	
594	489458.58	2175088.84	GPS - технологии. Mt=0.1 (вычислено с использованием программного обеспечения)	-
595	489316.82	2175249.57	GPS - технологии. Mt=0.1 (вычислено с использованием программного обеспечения)	-
596	489302.32	2175233.53	GPS - технологии. Mt=0.1 (вычислено с использованием программного обеспечения)	-
597	489290.83	2175244.60	GPS - технологии. Mt=0.1 (вычислено с использованием программного обеспечения)	-
598	489283.71	2175237.22	GPS - технологии. Mt=0.1 (вычислено с использованием программного обеспечения)	-
599	489243.05	2175282.56	GPS - технологии. Mt=0.1 (вычислено с использованием программного обеспечения)	-
600	489202.70	2175327.55	GPS - технологии. Mt=0.1 (вычислено с использованием программного обеспечения)	-
601	489085.37	2175450.29	GPS - технологии. Mt=0.1 (вычислено с использованием программного обеспечения)	-
602	489050.99	2175473.57	GPS - технологии. Mt=0.1 (вычислено с использованием программного обеспечения)	-
603	489088.02	2175501.99	GPS - технологии. Mt=0.1 (вычислено с использованием программного обеспечения)	-
604	489052.54	2175553.88	GPS - технологии. Mt=0.1 (вычислено с использованием программного обеспечения)	-
605	489039.58	2175571.57	GPS - технологии. Mt=0.1 (вычислено с использованием программного обеспечения)	-
606	489010.73	2175613.48	GPS - технологии. Mt=0.1 (вычислено с использованием программного обеспечения)	-
607	489004.63	2175609.89	GPS - технологии. Mt=0.1 (вычислено с использованием программного обеспечения)	-
608	488994.76	2175623.02	GPS - технологии. Mt=0.1	-

КАРТА (ПЛАН)				
<u>Граница охранной зоны памятника природы «Овраг Нижний Судок с родниками, бровками и отвершками (Брянские балки) в г. Брянске» Брянской области</u>				
(наименование объекта землеустройства)				
Сведения о местоположении границ объекта землеустройства				
			(вычислено с использованием программного обеспечения)	
609	488976.73	2175648.09	GPS - технологии. Mt=0.1 (вычислено с использованием программного обеспечения)	-
610	488990.50	2175675.12	GPS - технологии. Mt=0.1 (вычислено с использованием программного обеспечения)	-
611	488987.40	2175682.44	GPS - технологии. Mt=0.1 (вычислено с использованием программного обеспечения)	-
612	488993.88	2175687.25	GPS - технологии. Mt=0.1 (вычислено с использованием программного обеспечения)	-
613	488970.31	2175728.37	GPS - технологии. Mt=0.1 (вычислено с использованием программного обеспечения)	-
614	488970.20	2175730.26	GPS - технологии. Mt=0.1 (вычислено с использованием программного обеспечения)	-
615	489026.58	2175776.36	GPS - технологии. Mt=0.1 (вычислено с использованием программного обеспечения)	-
616	488979.28	2175839.49	GPS - технологии. Mt=0.1 (вычислено с использованием программного обеспечения)	-
617	488931.38	2175820.03	GPS - технологии. Mt=0.1 (вычислено с использованием программного обеспечения)	-
618	488957.83	2175784.73	GPS - технологии. Mt=0.1 (вычислено с использованием программного обеспечения)	-
619	488918.85	2175752.85	GPS - технологии. Mt=0.1 (вычислено с использованием программного обеспечения)	-
620	488908.55	2175746.92	GPS - технологии. Mt=0.1 (вычислено с использованием программного обеспечения)	-
621	488909.63	2175745.25	GPS - технологии. Mt=0.1 (вычислено с использованием программного обеспечения)	-
622	488917.18	2175729.58	GPS - технологии. Mt=0.1 (вычислено с использованием программного обеспечения)	-

КАРТА (ПЛАН)

Граница охранной зоны памятника природы «Овраг Нижний Судок с родниками, бровками и отвершками (Брянские балки) в г. Брянске» Брянской области

(наименование объекта землеустройства)

Сведения о местоположении границ объекта землеустройства

623	488920.58	2175722.15	GPS - технологии. Mt=0.1 (вычислено с использованием программного обеспечения)	-
624	488921.05	2175713.76	GPS - технологии. Mt=0.1 (вычислено с использованием программного обеспечения)	-
625	488928.40	2175700.94	GPS - технологии. Mt=0.1 (вычислено с использованием программного обеспечения)	-
626	488926.93	2175699.85	GPS - технологии. Mt=0.1 (вычислено с использованием программного обеспечения)	-
627	488931.67	2175685.77	GPS - технологии. Mt=0.1 (вычислено с использованием программного обеспечения)	-
628	488935.37	2175677.05	GPS - технологии. Mt=0.1 (вычислено с использованием программного обеспечения)	-
629	488919.58	2175646.07	GPS - технологии. Mt=0.1 (вычислено с использованием программного обеспечения)	-
630	488918.90	2175645.57	GPS - технологии. Mt=0.1 (вычислено с использованием программного обеспечения)	-
631	488915.45	2175643.01	GPS - технологии. Mt=0.1 (вычислено с использованием программного обеспечения)	-
632	488909.96	2175638.95	GPS - технологии. Mt=0.1 (вычислено с использованием программного обеспечения)	-
633	488912.83	2175634.79	GPS - технологии. Mt=0.1 (вычислено с использованием программного обеспечения)	-
634	488908.41	2175631.27	GPS - технологии. Mt=0.1 (вычислено с использованием программного обеспечения)	-
635	488917.69	2175618.66	GPS - технологии. Mt=0.1 (вычислено с использованием программного обеспечения)	-
636	488918.19	2175619.16	GPS - технологии. Mt=0.1 (вычислено с использованием программного обеспечения)	-
637	488919.02	2175619.85	GPS - технологии. Mt=0.1 (вычислено с использованием программного обеспечения)	-

КАРТА (ПЛАН)				
<u>Граница охранной зоны памятника природы «Овраг Нижний Судок с родниками, бровками и отвершками (Брянские балки) в г. Брянске» Брянской области</u>				
(наименование объекта землеустройства)				
Сведения о местоположении границ объекта землеустройства				
			программного обеспечения)	
638	488922.76	2175615.08	GPS - технологии. Mt=0.1 (вычислено с использованием программного обеспечения)	-
639	488921.87	2175614.37	GPS - технологии. Mt=0.1 (вычислено с использованием программного обеспечения)	-
640	488925.32	2175610.35	GPS - технологии. Mt=0.1 (вычислено с использованием программного обеспечения)	-
641	488926.30	2175609.21	GPS - технологии. Mt=0.1 (вычислено с использованием программного обеспечения)	-
642	488926.93	2175609.70	GPS - технологии. Mt=0.1 (вычислено с использованием программного обеспечения)	-
643	488932.35	2175602.53	GPS - технологии. Mt=0.1 (вычислено с использованием программного обеспечения)	-
644	488934.82	2175604.19	GPS - технологии. Mt=0.1 (вычислено с использованием программного обеспечения)	-
645	488942.06	2175609.05	GPS - технологии. Mt=0.1 (вычислено с использованием программного обеспечения)	-
646	488942.59	2175609.31	GPS - технологии. Mt=0.1 (вычислено с использованием программного обеспечения)	-
647	488942.88	2175609.52	GPS - технологии. Mt=0.1 (вычислено с использованием программного обеспечения)	-
648	488954.48	2175593.39	GPS - технологии. Mt=0.1 (вычислено с использованием программного обеспечения)	-
649	488961.67	2175583.82	GPS - технологии. Mt=0.1 (вычислено с использованием программного обеспечения)	-
650	488969.90	2175572.89	GPS - технологии. Mt=0.1 (вычислено с использованием программного обеспечения)	-
651	488965.59	2175569.95	GPS - технологии. Mt=0.1 (вычислено с использованием программного обеспечения)	-
652	488966.36	2175569.12	GPS - технологии. Mt=0.1	-

КАРТА (ПЛАН)

Граница охранной зоны памятника природы «Овраг Нижний Судок с родниками, бровками и отвершками (Брянские балки) в г. Брянске» Брянской области

(наименование объекта землеустройства)

Сведения о местоположении границ объекта землеустройства

			(вычислено с использованием программного обеспечения)	
653	488964.09	2175567.05	GPS - технологии. Mt=0.1 (вычислено с использованием программного обеспечения)	-
654	488983.48	2175537.72	GPS - технологии. Mt=0.1 (вычислено с использованием программного обеспечения)	-
655	488986.02	2175539.52	GPS - технологии. Mt=0.1 (вычислено с использованием программного обеспечения)	-
656	488994.72	2175546.04	GPS - технологии. Mt=0.1 (вычислено с использованием программного обеспечения)	-
657	488995.95	2175546.77	GPS - технологии. Mt=0.1 (вычислено с использованием программного обеспечения)	-
658	488998.38	2175543.24	GPS - технологии. Mt=0.1 (вычислено с использованием программного обеспечения)	-
659	489007.56	2175529.87	GPS - технологии. Mt=0.1 (вычислено с использованием программного обеспечения)	-
660	489012.50	2175523.85	GPS - технологии. Mt=0.1 (вычислено с использованием программного обеспечения)	-
661	489020.03	2175512.84	GPS - технологии. Mt=0.1 (вычислено с использованием программного обеспечения)	-
662	488977.38	2175480.11	GPS - технологии. Mt=0.1 (вычислено с использованием программного обеспечения)	-
663	489013.55	2175438.53	GPS - технологии. Mt=0.1 (вычислено с использованием программного обеспечения)	-
664	489052.91	2175411.88	GPS - технологии. Mt=0.1 (вычислено с использованием программного обеспечения)	-
665	489166.00	2175293.57	GPS - технологии. Mt=0.1 (вычислено с использованием программного обеспечения)	-
666	489205.82	2175249.17	GPS - технологии. Mt=0.1 (вычислено с использованием программного обеспечения)	-

КАРТА (ПЛАН)				
<u>Граница охранной зоны памятника природы «Овраг Нижний Судок с родниками, бровками и отвершками (Брянские балки) в г. Брянске» Брянской области</u>				
(наименование объекта землеустройства)				
Сведения о местоположении границ объекта землеустройства				
667	489238.51	2175212.73	GPS - технологии. Mt=0.1 (вычислено с использованием программного обеспечения)	-
668	489231.12	2175207.17	GPS - технологии. Mt=0.1 (вычислено с использованием программного обеспечения)	-
669	489234.28	2175203.37	GPS - технологии. Mt=0.1 (вычислено с использованием программного обеспечения)	-
670	489241.72	2175193.60	GPS - технологии. Mt=0.1 (вычислено с использованием программного обеспечения)	-
671	489242.93	2175194.49	GPS - технологии. Mt=0.1 (вычислено с использованием программного обеспечения)	-
672	489280.09	2175163.78	GPS - технологии. Mt=0.1 (вычислено с использованием программного обеспечения)	-
673	489281.19	2175162.56	GPS - технологии. Mt=0.1 (вычислено с использованием программного обеспечения)	-
674	489283.31	2175164.75	GPS - технологии. Mt=0.1 (вычислено с использованием программного обеспечения)	-
675	489292.13	2175173.91	GPS - технологии. Mt=0.1 (вычислено с использованием программного обеспечения)	-
676	489304.80	2175161.70	GPS - технологии. Mt=0.1 (вычислено с использованием программного обеспечения)	-
677	489316.36	2175174.50	GPS - технологии. Mt=0.1 (вычислено с использованием программного обеспечения)	-
678	489384.95	2175096.73	GPS - технологии. Mt=0.1 (вычислено с использованием программного обеспечения)	-
679	489338.17	2175062.30	GPS - технологии. Mt=0.1 (вычислено с использованием программного обеспечения)	-
680	489543.10	2174795.34	GPS - технологии. Mt=0.1 (вычислено с использованием программного обеспечения)	-
681	489547.63	2174798.80	GPS - технологии. Mt=0.1 (вычислено с использованием программного обеспечения)	-

КАРТА (ПЛАН)

Граница охранной зоны памятника природы «Овраг Нижний Судок с родниками, бровками и отвершками (Брянские балки) в г. Брянске» Брянской области

(наименование объекта землеустройства)

Сведения о местоположении границ объекта землеустройства

			программного обеспечения)	
682	489569.70	2174813.80	GPS - технологии. Mt=0.1 (вычислено с использованием программного обеспечения)	-
683	489581.41	2174797.33	GPS - технологии. Mt=0.1 (вычислено с использованием программного обеспечения)	-
684	489588.55	2174786.72	GPS - технологии. Mt=0.1 (вычислено с использованием программного обеспечения)	-
685	489589.59	2174780.70	GPS - технологии. Mt=0.1 (вычислено с использованием программного обеспечения)	-
686	489597.66	2174759.31	GPS - технологии. Mt=0.1 (вычислено с использованием программного обеспечения)	-
687	489600.90	2174754.58	GPS - технологии. Mt=0.1 (вычислено с использованием программного обеспечения)	-
688	489612.31	2174763.29	GPS - технологии. Mt=0.1 (вычислено с использованием программного обеспечения)	-
689	489669.17	2174809.22	GPS - технологии. Mt=0.1 (вычислено с использованием программного обеспечения)	-
690	489679.27	2174796.01	GPS - технологии. Mt=0.1 (вычислено с использованием программного обеспечения)	-
691	489704.88	2174762.59	GPS - технологии. Mt=0.1 (вычислено с использованием программного обеспечения)	-
692	489710.29	2174755.64	GPS - технологии. Mt=0.1 (вычислено с использованием программного обеспечения)	-
693	489736.01	2174722.09	GPS - технологии. Mt=0.1 (вычислено с использованием программного обеспечения)	-
694	489743.19	2174727.56	GPS - технологии. Mt=0.1 (вычислено с использованием программного обеспечения)	-
695	489748.27	2174721.29	GPS - технологии. Mt=0.1 (вычислено с использованием программного обеспечения)	-
696	489756.52	2174711.05	GPS - технологии. Mt=0.1	-

КАРТА (ПЛАН)				
<u>Граница охранной зоны памятника природы «Овраг Нижний Судок с родниками, бровками и отвершками (Брянские балки) в г. Брянске» Брянской области</u>				
(наименование объекта землеустройства)				
Сведения о местоположении границ объекта землеустройства				
			(вычислено с использованием программного обеспечения)	
697	489767.52	2174697.15	GPS - технологии. Mt=0.1 (вычислено с использованием программного обеспечения)	-
698	489768.31	2174697.65	GPS - технологии. Mt=0.1 (вычислено с использованием программного обеспечения)	-
699	489779.87	2174689.60	GPS - технологии. Mt=0.1 (вычислено с использованием программного обеспечения)	-
700	489785.69	2174685.44	GPS - технологии. Mt=0.1 (вычислено с использованием программного обеспечения)	-
701	489791.28	2174675.35	GPS - технологии. Mt=0.1 (вычислено с использованием программного обеспечения)	-
702	489788.37	2174658.31	GPS - технологии. Mt=0.1 (вычислено с использованием программного обеспечения)	-
580	489874.09	2174613.19	GPS - технологии. Mt=0.1 (вычислено с использованием программного обеспечения)	-
3. Сведения о частях границ объекта землеустройства				
Обозначение части границ			Описание прохождения части границ	
от точки	до точки			
1	2		3	
(1)	-		-	
1	2		-	
2	3		-	
3	4		-	
4	5		-	
5	6		-	
6	7		-	
7	8		-	
8	9		-	
9	10		-	
10	11		-	
11	12		-	

КАРТА (ПЛАН)

Граница охранной зоны памятника природы «Овраг Нижний Судок с родниками, бровками и отвершками (Брянские балки) в г. Брянске» Брянской области
(наименование объекта землеустройства)

Сведения о местоположении границ объекта землеустройства

12	13	-
13	14	-
14	15	-
15	16	-
16	17	-
17	18	-
18	19	-
19	20	-
20	21	-
21	22	-
22	23	-
23	24	-
24	25	-
25	26	-
26	27	-
27	28	-
28	29	-
29	30	-
30	31	-
31	32	-
32	33	-
33	34	-
34	35	-
35	36	-
36	37	-
37	38	-
38	39	-
39	40	-
40	1	-
(2)	-	-
41	42	-
42	43	-

КАРТА (ПЛАН) Граница охранной зоны памятника природы «Овраг Нижний Судок с родниками, бровками и отвершками (Брянские балки) в г. Брянске» Брянской области (наименование объекта землеустройства)		
Сведения о местоположении границ объекта землеустройства		
43	44	-
44	45	-
45	46	-
46	47	-
47	48	-
48	49	-
49	50	-
50	51	-
51	52	-
52	53	-
53	54	-
54	55	-
55	56	-
56	57	-
57	58	-
58	59	-
59	60	-
60	61	-
61	62	-
62	63	-
63	64	-
64	65	-
65	66	-
66	67	-
67	68	-
68	69	-
69	70	-
70	71	-
71	72	-
72	73	-
73	74	-
74	75	-

КАРТА (ПЛАН)

Граница охранной зоны памятника природы «Овраг Нижний Судок с родниками, бровками и отвершками (Брянские балки) в г. Брянске» Брянской области
(наименование объекта землеустройства)

Сведения о местоположении границ объекта землеустройства

75	76	-
76	77	-
77	78	-
78	79	-
79	80	-
80	81	-
81	82	-
82	83	-
83	84	-
84	85	-
85	86	-
86	87	-
87	88	-
88	89	-
89	90	-
90	91	-
91	92	-
92	93	-
93	94	-
94	95	-
95	96	-
96	97	-
97	98	-
98	99	-
99	100	-
100	101	-
101	102	-
102	103	-
103	104	-
104	105	-
105	106	-
106	107	-

КАРТА (ПЛАН) <u>Граница охранной зоны памятника природы «Овраг Нижний Судок с родниками, бровками и отвершками (Брянские балки) в г. Брянске» Брянской области</u> (наименование объекта землеустройства)		
Сведения о местоположении границ объекта землеустройства		
107	108	-
108	109	-
109	110	-
110	111	-
111	112	-
112	113	-
113	114	-
114	115	-
115	116	-
116	117	-
117	118	-
118	119	-
119	120	-
120	121	-
121	122	-
122	123	-
123	124	-
124	125	-
125	126	-
126	127	-
127	128	-
128	129	-
129	130	-
130	131	-
131	132	-
132	133	-
133	134	-
134	135	-
135	136	-
136	137	-
137	138	-
138	139	-

КАРТА (ПЛАН)**Граница охранной зоны памятника природы «Овраг Нижний Судок с родниками, бровками и отвершками (Брянские балки) в г. Брянске» Брянской области**

(наименование объекта землеустройства)

Сведения о местоположении границ объекта землеустройства

139	140	-
140	141	-
141	142	-
142	41	-
(3)	-	-
143	144	-
144	145	-
145	146	-
146	147	-
147	148	-
148	149	-
149	150	-
150	151	-
151	152	-
152	153	-
153	154	-
154	155	-
155	156	-
156	157	-
157	158	-
158	159	-
159	160	-
160	161	-
161	162	-
162	163	-
163	164	-
164	165	-
165	166	-
166	167	-
167	168	-
168	169	-
169	170	-

КАРТА (ПЛАН) <u>Граница охранной зоны памятника природы «Овраг Нижний Судок с родниками, бровками и отвершками (Брянские балки) в г. Брянске» Брянской области</u> (наименование объекта землеустройства)		
Сведения о местоположении границ объекта землеустройства		
170	171	-
171	172	-
172	173	-
173	174	-
174	175	-
175	176	-
176	177	-
177	178	-
178	179	-
179	180	-
180	181	-
181	182	-
182	183	-
183	184	-
184	185	-
185	186	-
186	187	-
187	188	-
188	189	-
189	190	-
190	191	-
191	192	-
192	193	-
193	194	-
194	195	-
195	196	-
196	197	-
197	198	-
198	199	-
199	200	-
200	201	-
201	202	-

КАРТА (ПЛАН)**Граница охранной зоны памятника природы «Овраг Нижний Судок с родниками, бровками и отвершками (Брянские балки) в г. Брянске» Брянской области**

(наименование объекта землеустройства)

Сведения о местоположении границ объекта землеустройства

202	203	-
203	204	-
204	205	-
205	206	-
206	207	-
207	208	-
208	209	-
209	210	-
210	211	-
211	212	-
212	213	-
213	214	-
214	215	-
215	216	-
216	217	-
217	218	-
218	219	-
219	220	-
220	221	-
221	222	-
222	223	-
223	224	-
224	225	-
225	226	-
226	227	-
227	228	-
228	229	-
229	230	-
230	231	-
231	232	-
232	233	-
233	234	-

КАРТА (ПЛАН) <u>Граница охранной зоны памятника природы «Овраг Нижний Судок с родниками, бровками и отвершками (Брянские балки) в г. Брянске» Брянской области</u> (наименование объекта землеустройства)		
Сведения о местоположении границ объекта землеустройства		
234	235	-
235	236	-
236	237	-
237	238	-
238	239	-
239	240	-
240	241	-
241	242	-
242	243	-
243	244	-
244	245	-
245	246	-
246	247	-
247	248	-
248	249	-
249	250	-
250	251	-
251	252	-
252	253	-
253	254	-
254	255	-
255	256	-
256	257	-
257	258	-
258	259	-
259	260	-
260	261	-
261	262	-
262	263	-
263	264	-
264	265	-
265	266	-

КАРТА (ПЛАН)**Граница охранной зоны памятника природы «Овраг Нижний Судок с родниками, бровками и отвершками (Брянские балки) в г. Брянске» Брянской области**

(наименование объекта землеустройства)

Сведения о местоположении границ объекта землеустройства

266	267	-
267	268	-
268	269	-
269	270	-
270	271	-
271	272	-
272	273	-
273	274	-
274	275	-
275	276	-
276	277	-
277	278	-
278	279	-
279	280	-
280	281	-
281	282	-
282	283	-
283	284	-
284	285	-
285	286	-
286	287	-
287	288	-
288	289	-
289	290	-
290	291	-
291	292	-
292	293	-
293	294	-
294	295	-
295	296	-
296	297	-
297	298	-

КАРТА (ПЛАН) Граница охранной зоны памятника природы «Овраг Нижний Судок с родниками, бровками и отвершками (Брянские балки) в г. Брянске» Брянской области (наименование объекта землеустройства)		
Сведения о местоположении границ объекта землеустройства		
298	299	-
299	300	-
300	301	-
301	302	-
302	303	-
303	304	-
304	305	-
305	306	-
306	307	-
307	308	-
308	309	-
309	310	-
310	311	-
311	312	-
312	313	-
313	314	-
314	315	-
315	316	-
316	317	-
317	318	-
318	319	-
319	320	-
320	321	-
321	322	-
322	323	-
323	324	-
324	325	-
325	326	-
326	327	-
327	328	-
328	329	-
329	330	-

КАРТА (ПЛАН)**Граница охранной зоны памятника природы «Овраг Нижний Судок с родниками, бровками и отвершками (Брянские балки) в г. Брянске» Брянской области**

(наименование объекта землеустройства)

Сведения о местоположении границ объекта землеустройства

330	331	-
331	332	-
332	333	-
333	334	-
334	335	-
335	336	-
336	337	-
337	338	-
338	339	-
339	340	-
340	341	-
341	342	-
342	343	-
343	344	-
344	345	-
345	346	-
346	347	-
347	348	-
348	349	-
349	350	-
350	351	-
351	352	-
352	353	-
353	354	-
354	355	-
355	356	-
356	357	-
357	358	-
358	359	-
359	360	-
360	361	-
361	362	-

КАРТА (ПЛАН) Граница охранной зоны памятника природы «Овраг Нижний Судок с родниками, бровками и отвершками (Брянские балки) в г. Брянске» Брянской области (наименование объекта землеустройства)		
Сведения о местоположении границ объекта землеустройства		
362	363	-
363	364	-
364	365	-
365	366	-
366	367	-
367	368	-
368	369	-
369	370	-
370	371	-
371	372	-
372	373	-
373	374	-
374	375	-
375	376	-
376	377	-
377	378	-
378	379	-
379	380	-
380	381	-
381	382	-
382	383	-
383	384	-
384	385	-
385	386	-
386	387	-
387	388	-
388	389	-
389	390	-
390	391	-
391	392	-
392	393	-
393	394	-

КАРТА (ПЛАН)**Граница охранной зоны памятника природы «Овраг Нижний Судок с родниками, бровками и отвершками (Брянские балки) в г. Брянске» Брянской области**

(наименование объекта землеустройства)

Сведения о местоположении границ объекта землеустройства

394	395	-
395	396	-
396	397	-
397	398	-
398	399	-
399	400	-
400	401	-
401	402	-
402	403	-
403	404	-
404	405	-
405	406	-
406	407	-
407	408	-
408	409	-
409	410	-
410	411	-
411	412	-
412	413	-
413	414	-
414	415	-
415	416	-
416	417	-
417	418	-
418	419	-
419	420	-
420	421	-
421	422	-
422	423	-
423	424	-
424	425	-
425	426	-

КАРТА (ПЛАН) <u>Граница охранной зоны памятника природы «Овраг Нижний Судок с родниками, бровками и отвершками (Брянские балки) в г. Брянске» Брянской области</u> (наименование объекта землеустройства)		
Сведения о местоположении границ объекта землеустройства		
426	427	-
427	428	-
428	429	-
429	430	-
430	431	-
431	432	-
432	433	-
433	434	-
434	435	-
435	436	-
436	437	-
437	438	-
438	439	-
439	440	-
440	441	-
441	442	-
442	143	-
(4)	-	-
443	444	-
444	445	-
445	446	-
446	447	-
447	448	-
448	449	-
449	450	-
450	451	-
451	452	-
452	453	-
453	454	-
454	455	-
455	456	-
456	457	-

КАРТА (ПЛАН)**Граница охранной зоны памятника природы «Овраг Нижний Судок с родниками, бровками и отвершками (Брянские балки) в г. Брянске» Брянской области**

(наименование объекта землеустройства)

Сведения о местоположении границ объекта землеустройства

457	458	-
458	459	-
459	460	-
460	461	-
461	462	-
462	463	-
463	464	-
464	465	-
465	466	-
466	467	-
467	468	-
468	469	-
469	470	-
470	471	-
471	472	-
472	473	-
473	474	-
474	475	-
475	476	-
476	477	-
477	478	-
478	479	-
479	480	-
480	481	-
481	482	-
482	483	-
483	484	-
484	485	-
485	486	-
486	487	-
487	488	-
488	489	-

КАРТА (ПЛАН) <u>Граница охранной зоны памятника природы «Овраг Нижний Судок с родниками, бровками и отвершками (Брянские балки) в г. Брянске» Брянской области</u> (наименование объекта землеустройства)		
Сведения о местоположении границ объекта землеустройства		
489	490	-
490	491	-
491	492	-
492	493	-
493	494	-
494	495	-
495	496	-
496	497	-
497	498	-
498	499	-
499	500	-
500	501	-
501	502	-
502	503	-
503	504	-
504	505	-
505	506	-
506	507	-
507	508	-
508	509	-
509	510	-
510	511	-
511	512	-
512	513	-
513	514	-
514	515	-
515	516	-
516	517	-
517	518	-
518	519	-
519	520	-
520	521	-

КАРТА (ПЛАН)**Граница охранной зоны памятника природы «Овраг Нижний Судок с родниками, бровками и отвершками (Брянские балки) в г. Брянске» Брянской области**
(наименование объекта землеустройства)**Сведения о местоположении границ объекта землеустройства**

521	522	-
522	523	-
523	524	-
524	525	-
525	526	-
526	527	-
527	528	-
528	529	-
529	530	-
530	531	-
531	532	-
532	533	-
533	534	-
534	535	-
535	536	-
536	537	-
537	538	-
538	539	-
539	540	-
540	541	-
541	542	-
542	543	-
543	544	-
544	545	-
545	546	-
546	547	-
547	548	-
548	549	-
549	550	-
550	551	-
551	552	-
552	553	-

КАРТА (ПЛАН) <u>Граница охранной зоны памятника природы «Овраг Нижний Судок с родниками, бровками и отвершками (Брянские балки) в г. Брянске» Брянской области</u> (наименование объекта землеустройства)		
Сведения о местоположении границ объекта землеустройства		
553	554	-
554	555	-
555	556	-
556	557	-
557	558	-
558	559	-
559	560	-
560	561	-
561	562	-
562	563	-
563	564	-
564	565	-
565	566	-
566	567	-
567	568	-
568	569	-
569	570	-
570	571	-
571	572	-
572	573	-
573	574	-
574	575	-
575	576	-
576	577	-
577	578	-
578	579	-
579	443	-
(5)	-	-
580	581	-
581	582	-
582	583	-
583	584	-

КАРТА (ПЛАН)**Граница охранной зоны памятника природы «Овраг Нижний Судок с родниками, бровками и отвершками (Брянские балки) в г. Брянске» Брянской области**
(наименование объекта землеустройства)**Сведения о местоположении границ объекта землеустройства**

584	585	-
585	586	-
586	587	-
587	588	-
588	589	-
589	590	-
590	591	-
591	592	-
592	593	-
593	594	-
594	595	-
595	596	-
596	597	-
597	598	-
598	599	-
599	600	-
600	601	-
601	602	-
602	603	-
603	604	-
604	605	-
605	606	-
606	607	-
607	608	-
608	609	-
609	610	-
610	611	-
611	612	-
612	613	-
613	614	-
614	615	-
615	616	-

КАРТА (ПЛАН) <u>Граница охранной зоны памятника природы «Овраг Нижний Судок с родниками, бровками и отвершками (Брянские балки) в г. Брянске» Брянской области</u> (наименование объекта землеустройства)		
Сведения о местоположении границ объекта землеустройства		
616	617	-
617	618	-
618	619	-
619	620	-
620	621	-
621	622	-
622	623	-
623	624	-
624	625	-
625	626	-
626	627	-
627	628	-
628	629	-
629	630	-
630	631	-
631	632	-
632	633	-
633	634	-
634	635	-
635	636	-
636	637	-
637	638	-
638	639	-
639	640	-
640	641	-
641	642	-
642	643	-
643	644	-
644	645	-
645	646	-
646	647	-
647	648	-

КАРТА (ПЛАН)**Граница охранной зоны памятника природы «Овраг Нижний Судок с родниками, бровками и отвершками (Брянские балки) в г. Брянске» Брянской области**

(наименование объекта землеустройства)

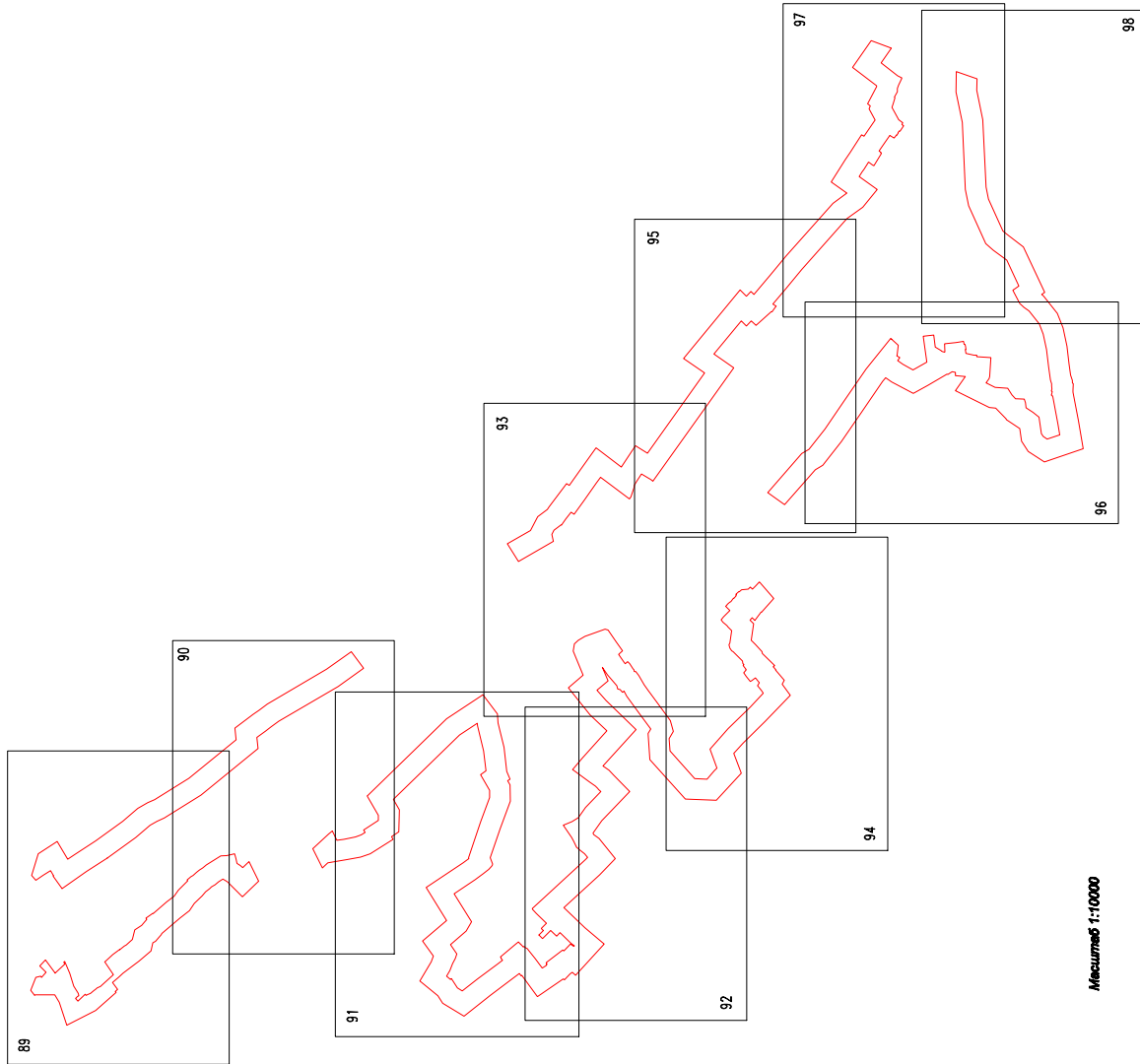
Сведения о местоположении границ объекта землеустройства

648	649	-
649	650	-
650	651	-
651	652	-
652	653	-
653	654	-
654	655	-
655	656	-
656	657	-
657	658	-
658	659	-
659	660	-
660	661	-
661	662	-
662	663	-
663	664	-
664	665	-
665	666	-
666	667	-
667	668	-
668	669	-
669	670	-
670	671	-
671	672	-
672	673	-
673	674	-
674	675	-
675	676	-
676	677	-
677	678	-
678	679	-
679	680	-

КАРТА (ПЛАН) <u>Граница охранной зоны памятника природы «Овраг Нижний Судок с родниками, бровками и отвершками (Брянские балки) в г. Брянске» Брянской области</u> (наименование объекта землеустройства)		
Сведения о местоположении границ объекта землеустройства		
680	681	-
681	682	-
682	683	-
683	684	-
684	685	-
685	686	-
686	687	-
687	688	-
688	689	-
689	690	-
690	691	-
691	692	-
692	693	-
693	694	-
694	695	-
695	696	-
696	697	-
697	698	-
698	699	-
699	700	-
700	701	-
701	702	-
702	580	-

КАРТА (ПЛАН)
Граница охранной зоны памятника природы "Образ Нижний Судок с родниками, бровками и отвёршками (Брянские балки)" в г.Брянске" Брянской области
(наименование объекта землеустройства)

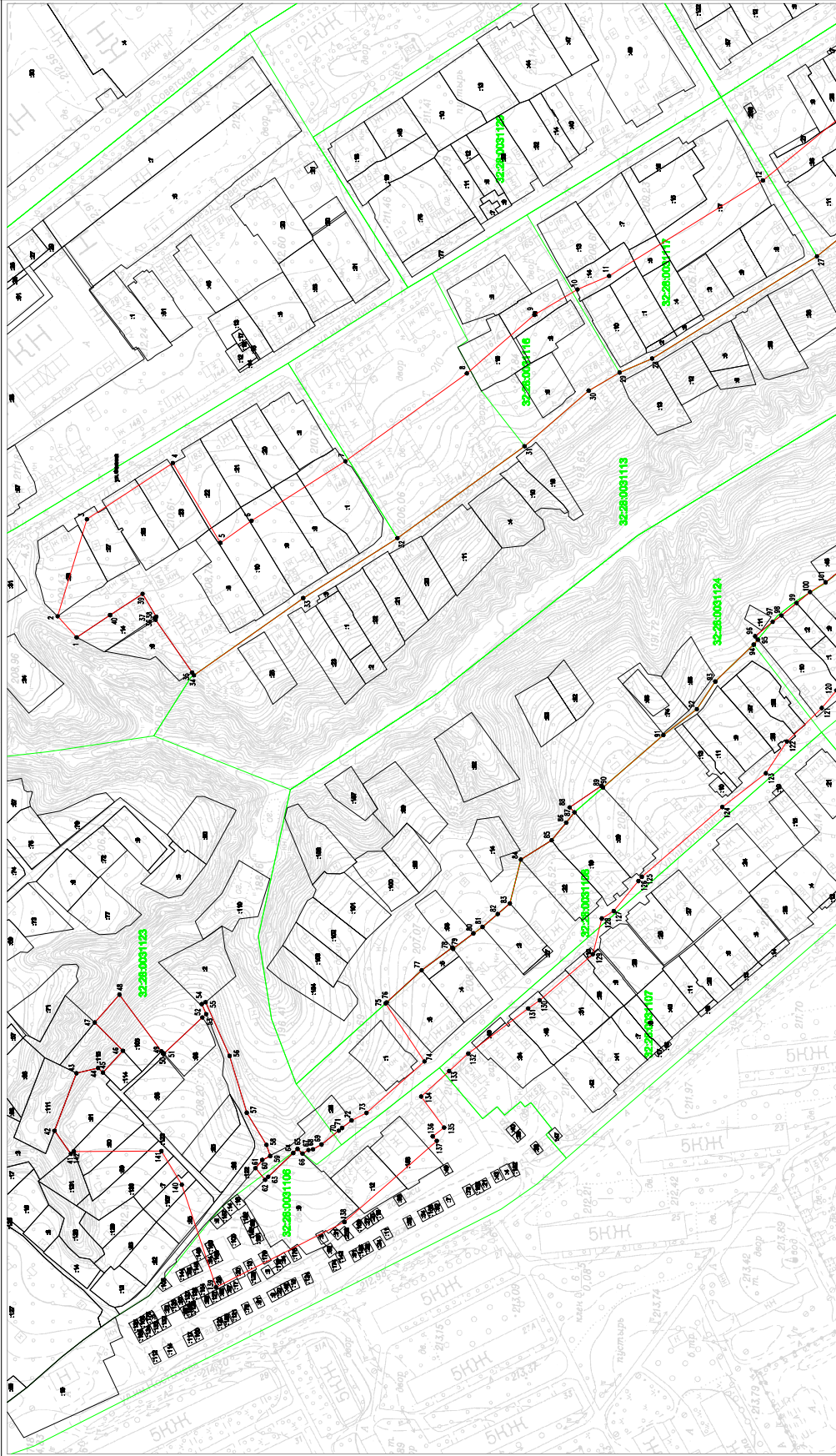
Обзорная схема границ объекта землеустройства



Масштаб 1:10000

_____ г. _____
Муниципальное предприятие
"Брянскгеоинформ"

Граница охранной зоны памятника природы "Образ Нижней Суход с родниками, бродами и отбросками (Брянские болки)" в г.Брянске, Брянской области
КАРТА (ПЛАН)
План границ объекта землеустройства
(по состоянию на дату землеустройства)



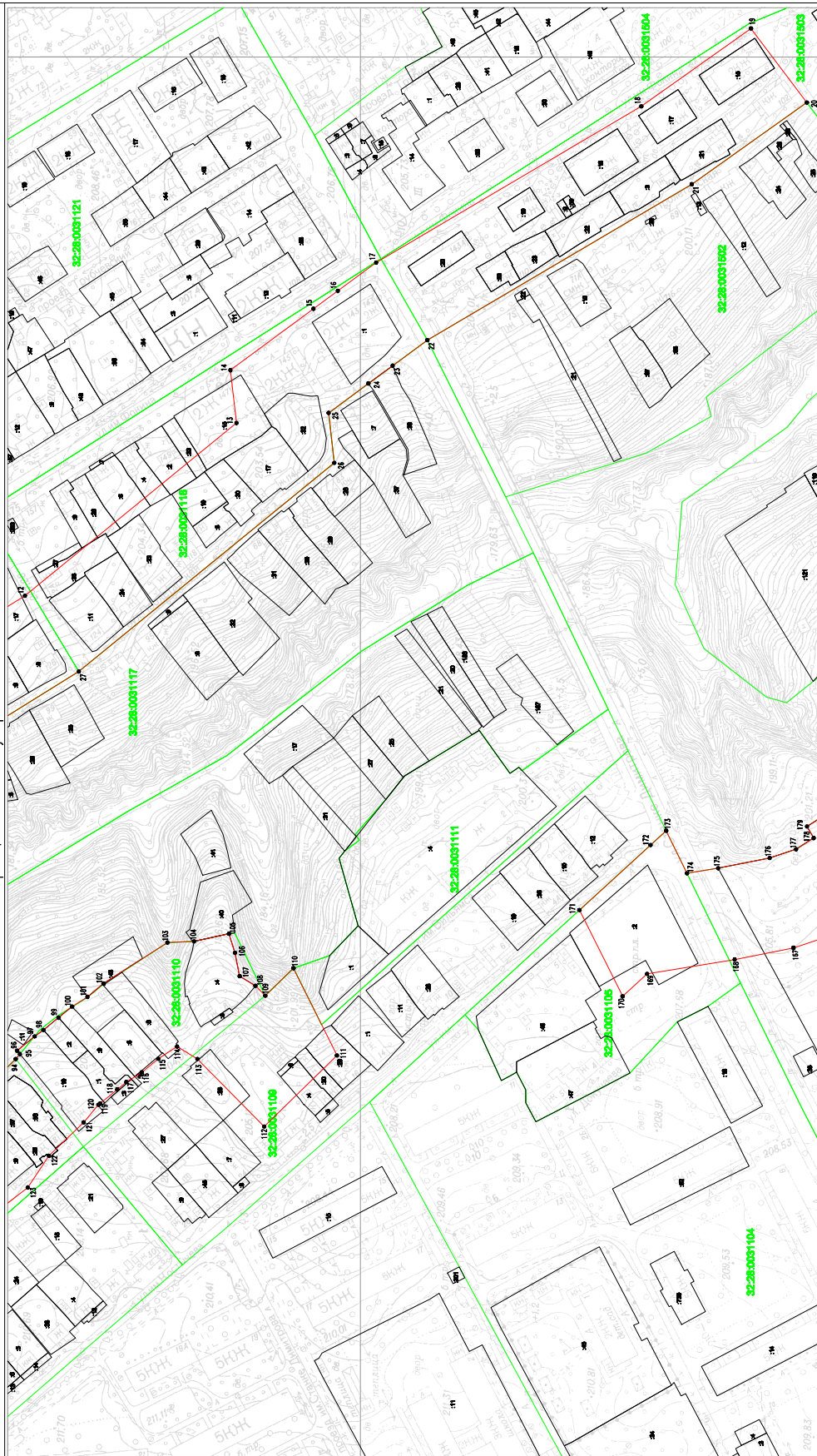
Условные обозначения:

- граница объекта землеустройства
- 5 ● — характерные точки границы объекта землеустройства и ее номер
- граница земельного участка, учтенного в ГРН
- граница кадастрового участка
- :19 — кадастровый номер земельного участка, учтенного в ГРН
- 32:28:0091224 — кадастровый номер кадастрового участка

Масштаб 1:3000

Ауенризе С.А.
кадастровый инженер

Граница охранной зоны памятника природы "Образ Нижний Суход с родниками, боровками и отвёршками (Брянские Балки)" в г.Брянске Брянской области
КАРТА (ПЛАН)
(составление объекта землеустройства)
План границ объекта землеустройства



Условные обозначения:

- граница объекта землеустройства
- 5 ● - жупитерит логич границы объект землеустройства и ее номер
- граница земельного участка учтено в ГИИ
- граница земельного участка
- граница кадастрового участка
- :19 - кадастровый номер земельного участка учтено в ГИИ
- 32:28:0031224 - кадастровый номер кадастрового участка

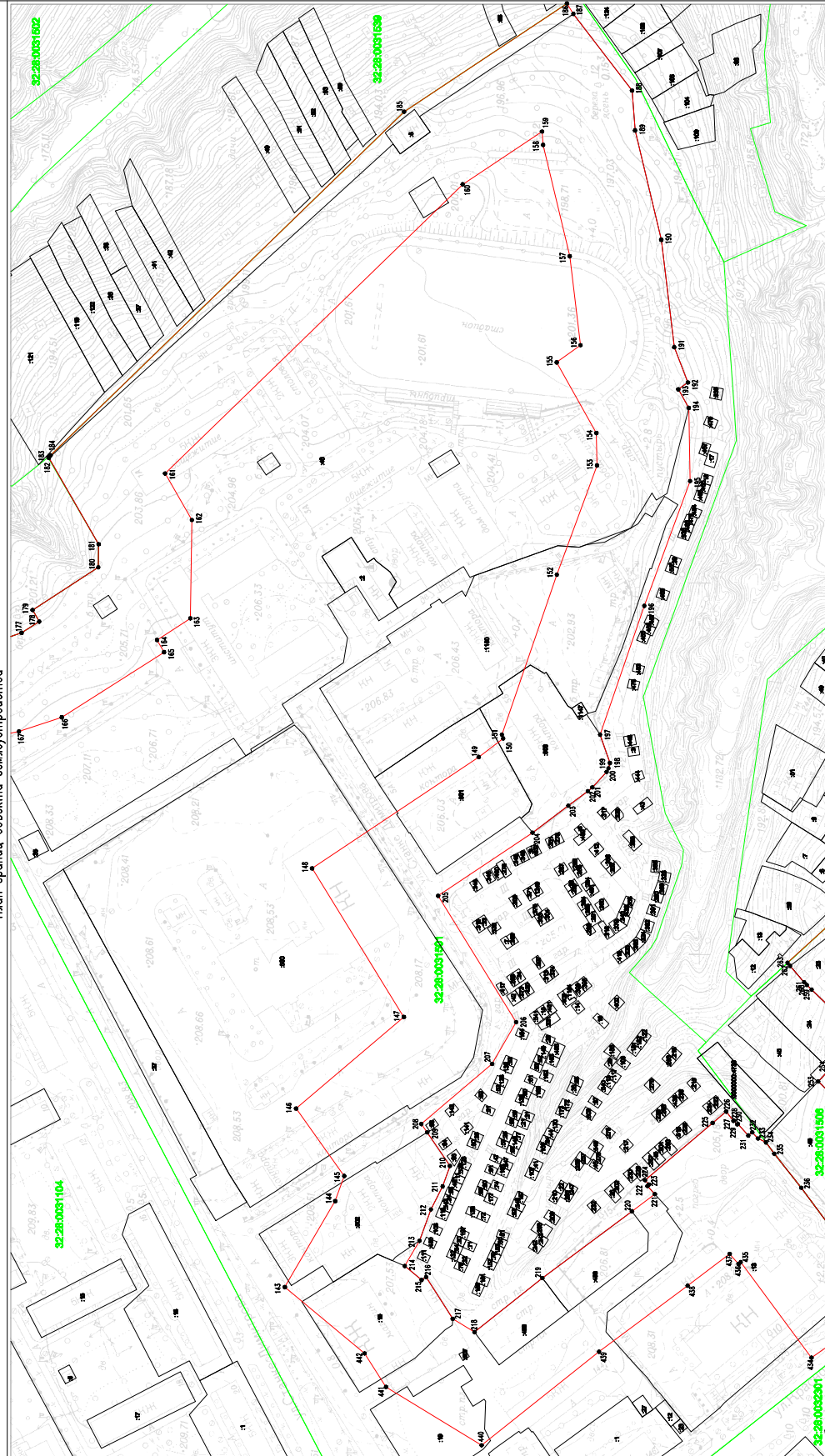
Масштаб 1:2000

Курчидов С.А.,
кадастровый инженер

Граница охранной зоны памятника природы "Образ Нижней Судок с родниками, бродками и отбрысками (Брянские балки) в г.Брянске" Брянской области
 (составлена в соответствии с законодательством)

КАРТА (ПЛАН)

План границ объекта землеустройства



Условные обозначения:

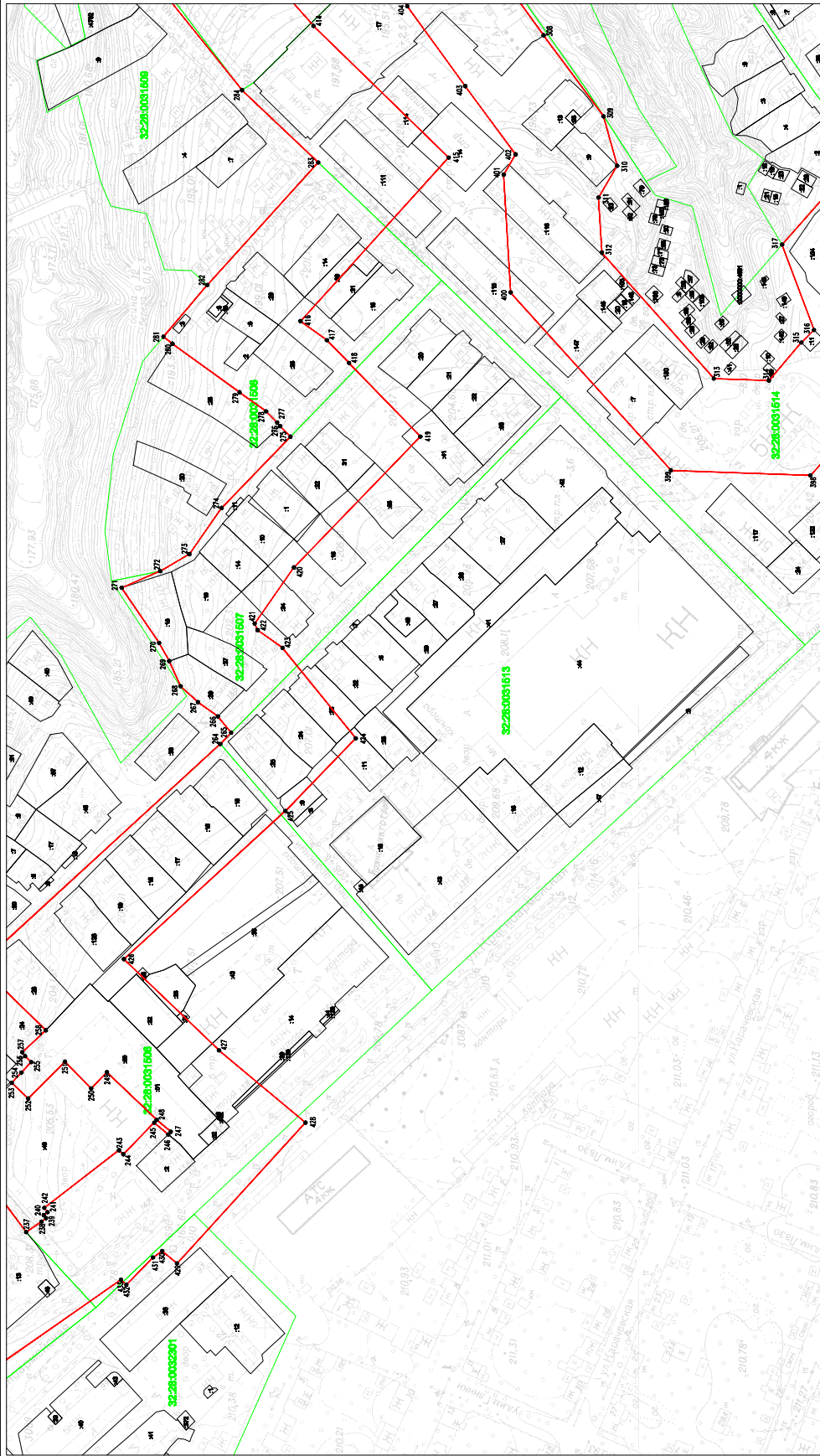
- граница объекта землеустройства
- 5 ● — территория после фактического землеустройства и ее номер
- граница земельного участка, учтенного в ГПН
- граница кадастрового участка
- граница кадастрового участка, учтенного в ГПН
- :19 — кадастровый номер кадастрового участка
- 32:28:0031904 — кадастровый номер кадастрового участка

Масштаб 1:2000

Кузнецов С.А.,
кадастровый инженер

Граница охранной зоны памятника природы "Образ Нижней Суток с родниками, бродками и отваршками (Брянские бамки)" в г.Брянске" Брянской области
КАРТА (ПЛАН)
(подробнее об объекте землеустройства)

План границ объекта землеустройства



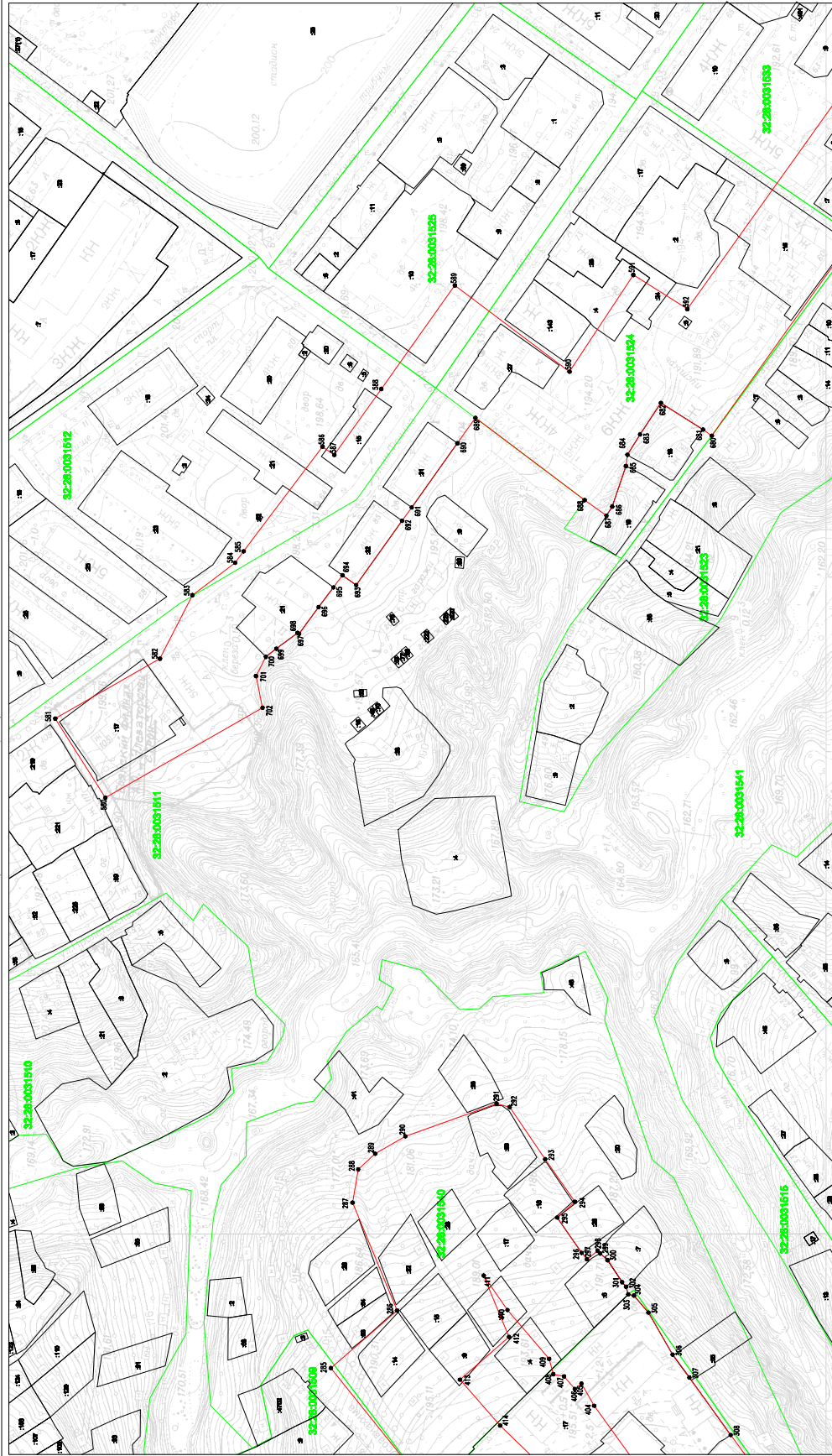
Условные обозначения:

- граница объекта землеустройства
- 5 ● - характерная точка границы объекта землеустройства и ее номер
- граница земельного участка, учтенного в ГИИ
- граница кадастрового квартала
- :19 - кадастровый номер земельного участка, учтенного в ГИИ
- 32:28:0031604 - кадастровый номер кадастрового квартала

Масштаб 1:2000

_____ г. _____ Муниципал. С.А.,
кадастровый инженер

Граница охранной зоны памятника природы "Образ Нижней Судок с родничками, бродками и отвершками (Брянские болки)" в г.Брянске" Брянской области
КАРТА (ПЛАН)
План границ объекта землеустройства
(с изменением объекта землеустройства)



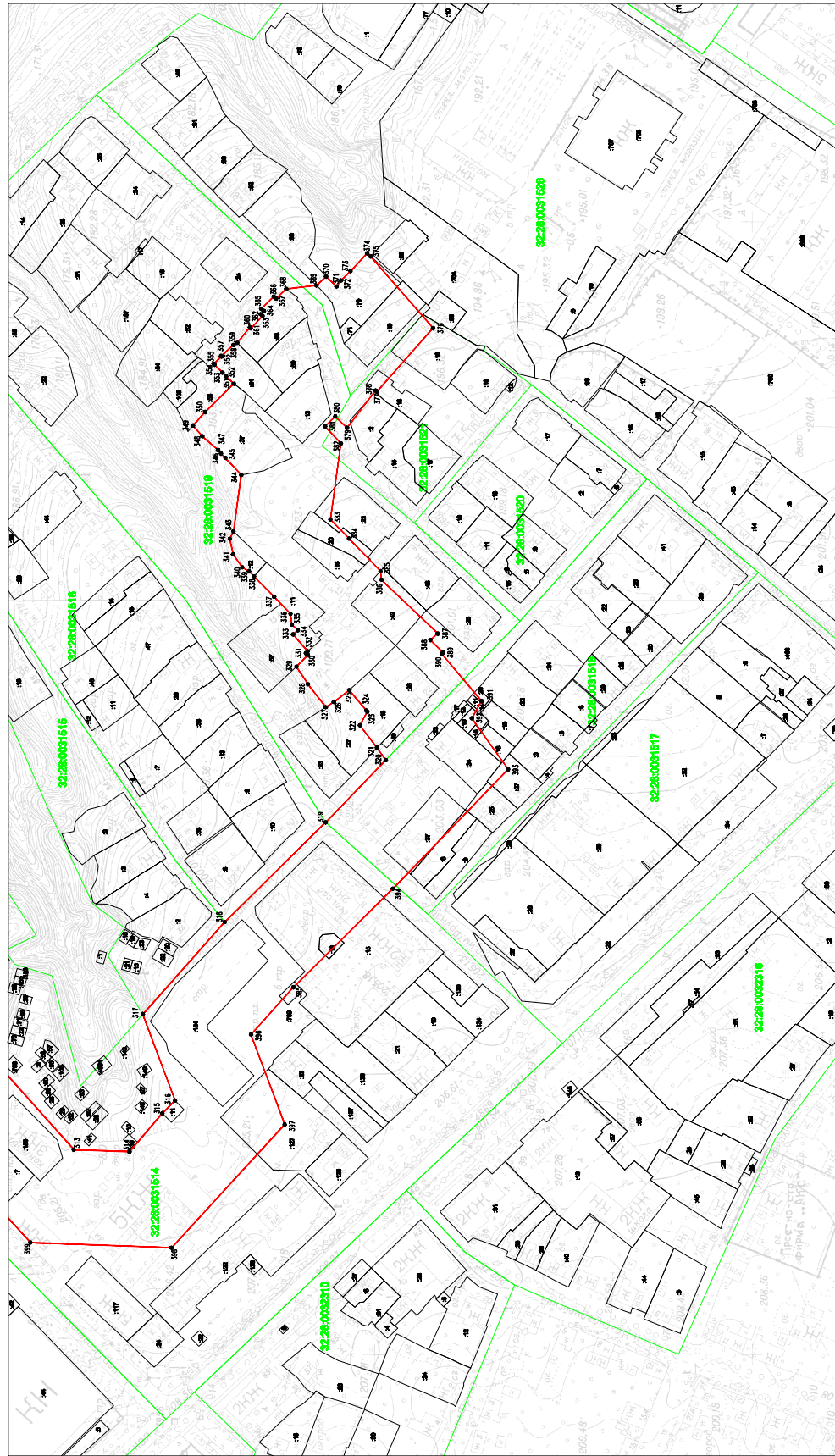
Условные обозначения:

- граница объекта землеустройства
- 5 ● — контрольные точки границы объекта землеустройства и ее номер
- граница земельного участка учтенного в ГПН
- граница кадастрового участка
- :19 — кадастровый номер земельного участка учтенного в ГПН
- 32:28:003:224 — кадастровый номер кадастрового участка

Масштаб 1:2000

_____ г. _____ е.
Кузнецов С.А.,
кадастровый инженер

КАРТА (ПЛАН)
 Граница охранной зоны памятника природы "Образ Нижний Судок с родниками, бровами и отвесными (брянские болки) в г.Брянске" Брянской области
 (наименование объекта землеустройства)
 План границ объекта землеустройства



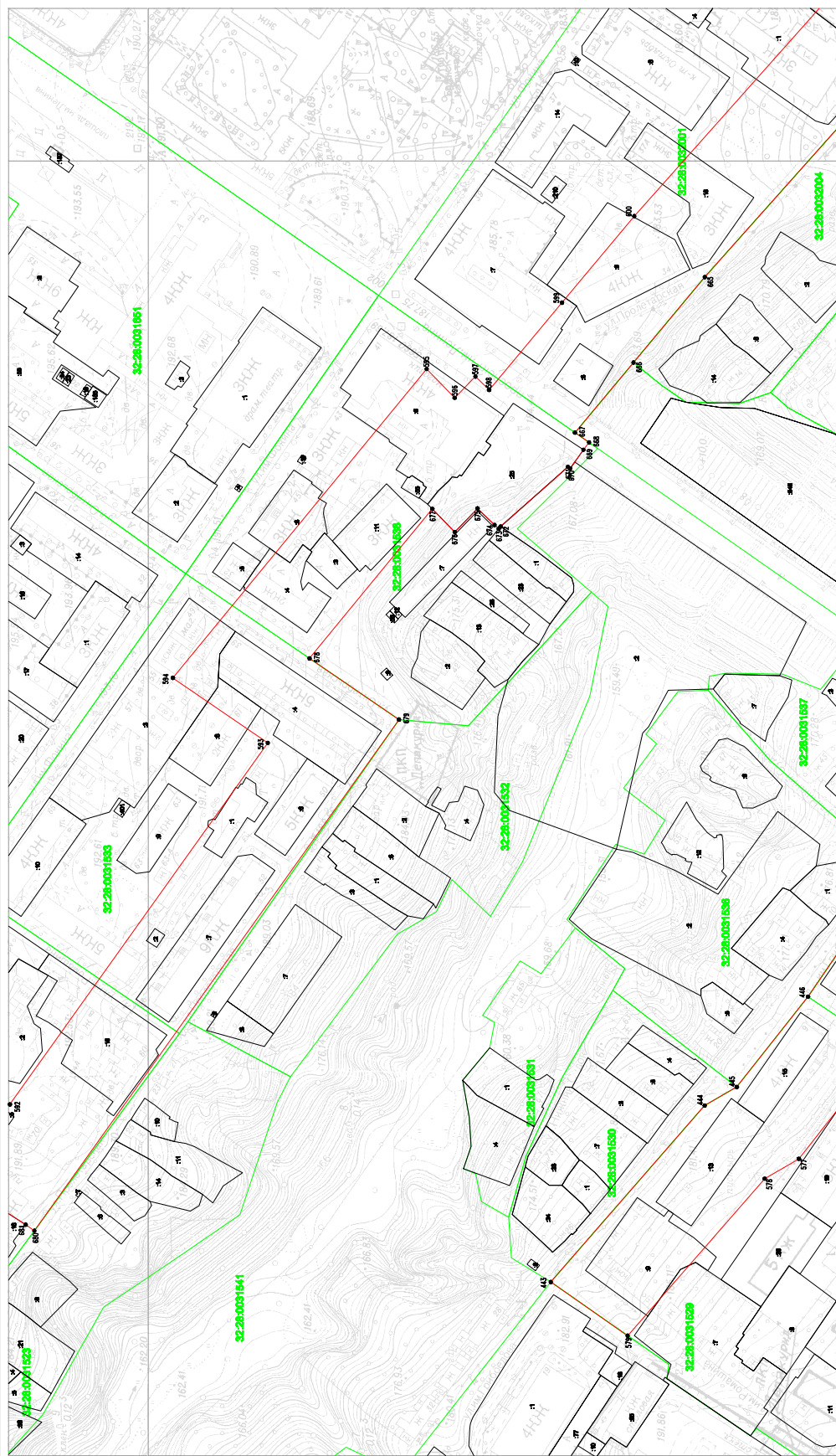
Условные обозначения:

- - граница объекта землеустройства
- - характеризует точку границы объекта землеустройства и ее номер
- - граница земельного участка (участков) и ГЭИ
- - граница кадастрового квартала
- :19 - кадастровый номер земельного участка (участков) и ГЭИ
- 32:28:0031224 - кадастровый номер кадастрового квартала

Масштаб 1:2000

_____ ф. _____
 Муницип. С.А.,
 кадастровый инженер

КАРТА (ПЛАН)
[граница охранной зоны памятника природы "Образ Нижней Суход с родниками, боровками и отборщиками (Брянские болки) в г.Брянске" Брянской области
(определенная объектом землеустройства)]
План границ объекта землеустройства



- Условные обозначения:
- граница объекта землеустройства
 - 5 ● — характерные точки границы объекта землеустройства и ее номер
 - граница земельного участка, учтенного в ГИ
 - граница кадастрового квартала
 - :19 — кадастровый номер земельного участка, учтенного в ГИ
 - 32:28:0031624 — кадастровый номер кадастрового квартала

Масштаб 1:2000

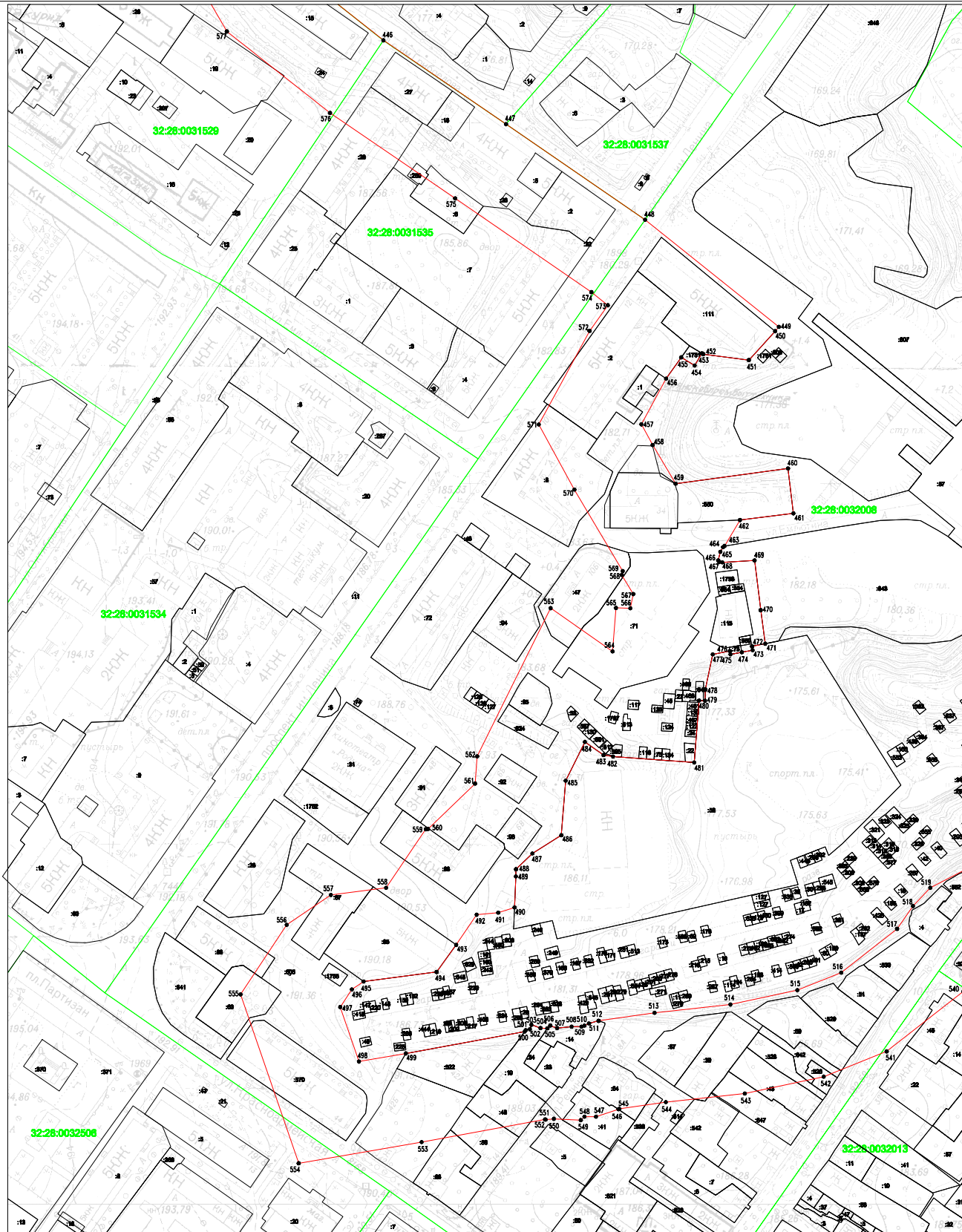
Кузнецов С.А.,
кадастровый инженер

КАРТА (ПЛАН)

Граница охранной зоны памятника природы "Образ Нижний Судок с родниками, бровками и отвершками (Брянские балки) в г.Брянске" Брянской области

(наименование объекта землеустройства)

План границ объекта землеустройства



Условные обозначения:

- граница объекта землеустройства
- 5 • - характерная точка границы объекта землеустройства и ее номер
- граница земельного участка учтенного в ГИ
- граница кадастрового квартала
- :19 - кадастровый номер земельного участка учтенного в ГИ
- 32:28:0031224 - кадастровый номер кадастрового квартала

Масштаб 1:2000

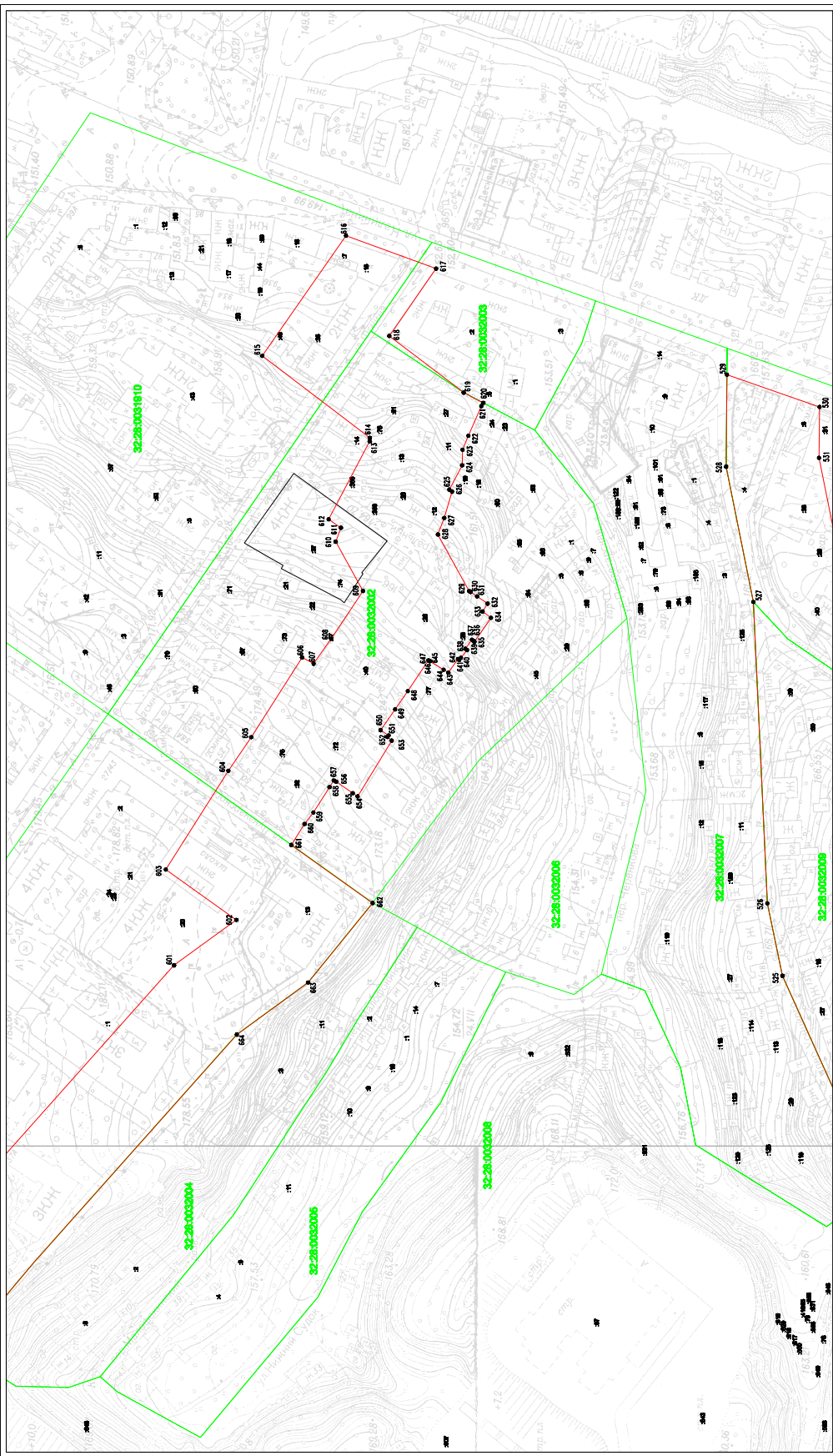
Кузнецов С.А.,
кадастровый инженер

Граница охранной зоны памятника природы "Образ Нижний Суход с родничками, бродками и отвёршками (Брянские болки) в г.Брянске, Брянской области"

КАРТА (ПЛАН)

(составлена в соответствии с требованиями законодательства)

План границ объекта землеустройства



Условные обозначения:

- граница объекта землеустройства
- 5 ● - характерные точки границы объекта землеустройства и ее номер
- граница земельного участка учтенного в ГИИ
- граница кадастрового квартала
- :19 - кадастровый номер земельного участка учтенного в ГИИ
- 32:28:0030004 - кадастровый номер кадастрового квартала

Масштаб 1:2000

Муницип. С.А. _____
кадастровый инженер

КАРТА (ПЛАН)
Граница охранной зоны памятника природы "Образ Нижний Суок с родниками, бровками и отвёртками (Брянские Балки) в г.Брянске" Брянской области
(изменение объекта застройки)

План граници объекта землеустройства



Условные обозначения:

- граница объекта землеустройства
- 5 - характерная точка границы объекта землеустройства и ее номер
- граница земельного участка учтенного в ГИИ
- граница индивидуального земельного участка учтенного в ГИИ
- 1:0 - кадастровый номер земельного участка учтенного в ГИИ
- 32-28-0032015 - кадастровый номер индивидуального земельного участка

Масштаб 1:2000

_____ в. _____
Кузнецова С.А.
кадастровый инженер

УКАЗ ГУБЕРНАТОРА БРЯНСКОЙ ОБЛАСТИ

от 23 июня 2014 г.

№ 218

г. Брянск

О снятии карантина по бешенству животных на территории ул. Совхозной н.п. Коржовка-Голубовка Коржовоголубовского сельского поселения Клинцовского района

В связи с истечением срока наложения карантина, установленного указом Губернатора Брянской области от 22 апреля 2014 года № 127 «Об установлении карантина по бешенству животных на территории ул. Совхозной н.п. Коржовка-Голубовка Коржовоголубовского сельского поселения Клинцовского района», и проведением мероприятий по ликвидации и профилактике бешенства согласно Ветеринарным правилам от 18 июня 1996 года ВП 13.3. 1103-96, утвержденным Департаментом ветеринарии Министерства сельского хозяйства и продовольствия Российской Федерации, руководствуясь Законом Российской Федерации от 14 мая 1993 года № 4979-1 «О ветеринарии»,

ПОСТАНОВЛЯЮ:

1. Снять карантин по бешенству животных на территории ул. Совхозной н.п. Коржовка-Голубовка Коржовоголубовского сельского поселения Клинцовского района», установленный указом Губернатора Брянской области от 22 апреля 2014 года № 127 «Об установлении карантина по бешенству животных на территории ул. Совхозной н.п. Коржовка-Голубовка Коржовоголубовского сельского поселения Клинцовского района».
2. Указ Губернатора Брянской области от 22 апреля 2014 года № 127 «Об установлении карантина по бешенству животных на территории ул. Совхозной н.п. Коржовка-Голубовка Коржовоголубовского сельского поселения Клинцовского района» признать утратившим силу.
3. Действие настоящего указа распространяется на правоотношения, возникшие с 10 июня 2014 года.
4. Контроль за исполнением указа возложить на вице-губернатора Брянской области Касацкого А. И.

Губернатор Н. В. ДЕНИН

УКАЗ ГУБЕРНАТОРА БРЯНСКОЙ ОБЛАСТИ

от 23 июня 2014 г.

№ 219

г. Брянск

О снятии карантина по бешенству животных на территории домовладения № 14/1 по ул. Совхозной пос. Навля Навлинского района

В связи с истечением срока наложения карантина, установленного указом Губернатора Брянской области от 22 апреля 2014 года № 128 «Об установлении карантина по бешенству животных на территории домовладения № 14/1 по ул. Совхозной пос. Навля Навлинского района», и проведением мероприятий по ликвидации и профилактике бешенства согласно Ветеринарным правилам от 18 июня 1996 года ВП 13.3. 1103-96, утвержденным Департаментом ветеринарии Министерства сельского хозяйства и продовольствия Российской Федерации, руководствуясь Законом Российской Федерации от 14 мая 1993 года № 4979-1 «О ветеринарии»,

ПОСТАНОВЛЯЮ:

1. Снять карантин по бешенству животных на территории домовладения № 14/1 по ул. Совхозной пос. Навля Навлинского района», установленный указом Губернатора Брянской области от 22 апреля 2014 года № 128 «Об установлении карантина по бешенству животных на территории домовладения № 14/1 по ул. Совхозной пос. Навля Навлинского района».
2. Указ Губернатора Брянской области от 22 апреля 2014 года № 128 «Об установлении карантина по бешенству животных на территории домовладения № 14/1 по ул. Совхозной пос. Навля Навлинского района» признать утратившим силу.
3. Действие настоящего указа распространяется на правоотношения, возникшие с 10 июня 2014 года.
4. Контроль за исполнением указа возложить на вице-губернатора Брянской области Касацкого А. И.

Губернатор Н. В. ДЕНИН

УКАЗ ГУБЕРНАТОРА БРЯНСКОЙ ОБЛАСТИ

от 25 июня 2014 г.

№ 220

г. Брянск

О снятии карантина по бешенству животных на территории домовладения № 70 по ул. Центральной н.п. Душкино Медведовского сельского поселения Клинцовского района

В связи с истечением срока наложения карантина, установленного указом Губернатора Брянской области от 28 апреля 2014 года № 164 «Об установлении карантина по бешенству животных на территории домовладения № 70 по ул. Центральной н.п. Душ-

кино Медведовского сельского поселения Клинцовского района», и проведением мероприятий по ликвидации и профилактике бешенства согласно Ветеринарным правилам от 18 июня 1996 года ВП 13.3. 1103-96, утвержденным Департаментом ветеринарии Министерства сельского хозяйства и продовольствия Российской Федерации, руководствуясь Законом Российской Федерации от 14 мая 1993 года № 4979-1 «О ветеринарии»,

ПОСТАНОВЛЯЮ:

1. Снять карантин по бешенству животных на территории домовладения № 70 по ул. Центральной н.п. Душкино Медведовского сельского поселения Клинцовского района, установленный указом Губернатора Брянской области от 28 апреля 2014 года № 164 «Об установлении карантина по бешенству животных на территории домовладения № 70 по ул. Центральной н.п. Душкино Медведовского сельского поселения Клинцовского района».

2. Указ Губернатора Брянской области от 28 апреля 2014 года № 164 «Об установлении карантина по бешенству животных на территории домовладения № 70 по ул. Центральной н.п. Душкино Медведовского сельского поселения Клинцовского района» признать утратившим силу.

3. Действие настоящего указа распространяется на правоотношения, возникшие с 17 июня 2014 года.

4. Контроль за исполнением указа возложить на вице-губернатора Брянской области Касацкого А.И.

Губернатор Н. В. ДЕНИН

УКАЗ ГУБЕРНАТОРА БРЯНСКОЙ ОБЛАСТИ

от 25 июня 2014 г.

г. Брянск

№ 221

О снятии карантина по бешенству животных на территории домовладения № 64 по ул. Озерной н.п. Кожушье Коржовоголубовского сельского поселения Клинцовского района

В связи с истечением срока наложения карантина, установленного указом Губернатора Брянской области от 28 апреля 2014 года № 160 «Об установлении карантина по бешенству животных на территории домовладения № 64 по ул. Озерной н.п. Кожушье Коржовоголубовского сельского поселения Клинцовского района», и проведением мероприятий по ликвидации и профилактике бешенства согласно Ветеринарным правилам от 18 июня 1996 года ВП 13.3. 1103-96, утвержденным Департаментом ветеринарии Министерства сельского хозяйства и продовольствия Российской Федерации, руководствуясь Законом Российской Федерации от 14 мая 1993 года № 4979-1 «О ветеринарии»,

ПОСТАНОВЛЯЮ:

1. Снять карантин по бешенству животных на территории домовладения № 64 по ул. Озерной н.п. Кожушье Коржовоголубовского сельского поселения Клинцовского района, установленный указом Губернатора Брянской области от 28 апреля 2014 года № 160 «Об установлении карантина по бешенству животных на территории домовладения № 64 по ул. Озерной н.п. Кожушье Коржовоголубовского сельского поселения Клинцовского района».

2. Указ Губернатора Брянской области от 28 апреля 2014 года № 160 «Об установлении карантина по бешенству животных на территории домовладения № 64 по ул. Озерной н.п. Кожушье Коржовоголубовского сельского поселения Клинцовского района» признать утратившим силу.

3. Действие настоящего указа распространяется на правоотношения, возникшие с 16 июня 2014 года.

4. Контроль за исполнением указа возложить на вице-губернатора Брянской области Касацкого А. И.

Губернатор Н. В. ДЕНИН

ПРАВИТЕЛЬСТВО БРЯНСКОЙ ОБЛАСТИ ПОСТАНОВЛЕНИЕ

от 23 июня 2014 г.

г. Брянск

№ 257-п

О внесении изменений в постановление администрации Брянской области от 6 апреля 2011 года № 304 «Об утверждении лесного плана Брянской области в новой редакции»

В связи с исключением инвестиционного проекта ООО «Трубчевский ДОЗ» из перечня приоритетных инвестиционных проектов в области освоения лесов (приказ Министерства промышленности и торговли Российской Федерации от 16 мая 2013 года № 724), уступкой прав от ООО «ДОЦ плюс» к ООО «Синтезлесэкспорт» по договорам аренды лесных участков в границах ГКУ «Суземское лесничество», Холмечское участковое лесничество (бывшее Краснослободское лесничество, кварталы № 87—131), ГКУ «Суземское лесничество», Негинское участковое лесничество (бывшее Негинское лесничество, кварталы № 1—134), ГКУ «Трубчевское лесничество», Холмовское участковое лесничество (бывшее Холмовское лесничество, кварталы № 1—69, бывшее Знобовское лесничество, кварталы № 2—72), ГКУ «Навлинское лесничество», Щегловское участковое лесничество (бывшее Алтуховское лесничество, кварталы № 1—113), в соответствии с письмом Федерального агентства лесного хозяйства от 17 июня 2014 года № ЮГ-06-27/6988 Правительство Брянской области

ПОСТАНОВЛЯЕТ:

1. Внести изменения в лесной план Брянской области, утвержденный постановлением администрации Брянской области от 6 апреля 2011 года № 304 «Об утверждении лесного плана Брянской области в новой редакции» (с учетом изменений, внесенных постановлением администрации Брянской области от 27 апреля 2012 года № 382), согласно приложению.

2. Контроль за исполнением настоящего постановления возложить на заместителя Губернатора Брянской области Симоненко Н. К.

Губернатор Н. В. ДЕНИН

Изменения вносимые в постановление администрации Брянской области № 304 от 06 апреля 2011 г.

1. Внести изменения в Лесной план, утвержденный постановлением Администрации Брянской области № 304 от 06 апреля 2011 г. Изложив таблицу № 137 в следующей редакции:

**СВЕДЕНИЯ
по действующим и запланированным к реализации приоритетным инвестиционным проектам в области освоения лесов**

№ п. п.	Наименование объекта и его местонахождение	Цель реализации проекта	Производительные мощности в год	Потребность в древесине, тыс. куб. м в год	6	Срок реализации проекта (срок окупаемости проекта)
1	2	3	4	5	6	7
1	ООО «ДОЦ плюс», 241903, г. Брянск, пос. Большое Полшино	строительство завода по производству топливных гранул, расширение производства обрезных пиломатериалов и оконных блоков	36 тыс. тонн топливных гранул	142,7 тыс. куб. м	Лесосырьевая база (лесные участки, площадь, расчетная лесосека)	6 лет 9 месяцев
2	ООО «Аванд Капитал», 242305, Брянская обл., Брасовский район, пос. Погребы	организация высокотехнологичного производства замкнутого цикла по выпуску продукции лесопереработки в ООО «Аванд Капитал»	термомодифицированная древесина - 1227 куб. м; погонажные изделия - 1000 куб. м; палетная заготовка - 438 куб. м; уголь древесный - 349 т; пеллеты - 2268 т; уголь брикетированный - 846 т; опилдрованная древесина - 12000 куб. м	24,3 тыс. куб. м	1. ПКУ «Брасовское лесничество», Луганское участковое лесничество (бывшее Луганское лесничество, кварталы № 1-99), площадь 8178 га, 24,4 тыс. куб. м. 2. ПКУ «Брасовское лесничество», Погребское участковое лесничество (бывшее Радогоцкое лесничество, кварталы № 1-35, 55-56, 67-69, 78-82, 90-92, 99-104, 1-14 (Лубенская дача)), площадь 4954 га, 10,8 тыс. куб. м. 3. ПКУ «Злынковское лесничество», Софиевское участковое лесничество, кварталы № 7-9, 14-18, 23-32, 36-38, 40-84, 87-89, 94-95, 98-101, 104, площадь 7269 га, 39,8 тыс. куб. м. 4. ПКУ «Карачевское лесничество», Красноармейское участковое лесничество (бывшее Красноармейское лесничество, кварталы № 1-80), площадь 9797 га, 26,6 тыс. куб. м. 5. ПКУ «Карачевское лесничество», Карачевское участковое лесничество (бывшее Карачевское лесничество, кварталы № 1-69), площадь 7192 га, 14,9 тыс. куб. м. 6. ПКУ «Мглинское лесничество», Южное участковое лесничество (бывшее Южное лесничество, кварталы № 1-80), площадь 7802 га, 26,2 тыс. куб. м.	5 лет 3 месяца
3	ОАО «Дятьково ДОЗ», 242600, Брянская обл., г. Дятьково, ул. Ленина, 225	строительство нового завода ДСП и ЛДСП	ДСП и ЛДСП 200 тыс. куб. м в год	313,7 тыс. куб. м	1. ПКУ «Дятьковское лесничество», Дятьковское участковое лесничество (бывшее Дятьковское лесничество, кварталы № 69-72, 74, 76-86, 90-96, 98-104, 107-111, 114-117), площадь 4214 га, 4,4 тыс. куб. м. 2. ПКУ «Дятьковское лесничество», Ивотское участковое лесничество (бывшее Ивотское участковое лесничество, кварталы № 1-54, 60-71, 76-90, 92, 93), площадь 9709 га, 16,5 тыс. куб. м.	9 лет 9 месяцев

1	2	3	4	5	6	7
					<p>3. ГКУ «Дятьковское лесничество», Бытошское участковое лесничество (бывшее Бытошское лесничество, кварталы № 1–42, 56–63, 103–105, 114–116), площадь 5769 га, 9,0 тыс. куб. м.</p> <p>4. ГКУ «Дятьковское лесничество», Бытошское лесничество (бывшее Ивотское лесничество, кварталы № 55–59, 72–75, 91), площадь 1078 га, 2,1 тыс. куб. м.</p> <p>5. ГКУ «Дятьковское лесничество», Дятьковское участковое лесничество (бывшее Дятьковское лесничество, кварталы № 1–68, 73, 75, 87–89, 97, 105, 106, 112, 113), площадь 9106 га, 18,4 тыс. куб. м.</p> <p>6. ГКУ «Дятьковское лесничество», Старское участковое лесничество (бывшее Старское лесничество, кварталы № 1–45, 50–62, 67–79, 84–92, 94–106), площадь 10960 га, 24,5 тыс. куб. м.</p> <p>7. ГКУ «Дятьковское лесничество», Бытошское участковое лесничество (бывшее Бытошское лесничество, кварталы № 43–55, 64–102, 106–113), площадь 6720 га, 15,5 тыс. куб. м.</p> <p>8. ГКУ «Дятьковское лесничество», Дятьковское участковое лесничество (бывшее ЭСХ «Дятьково» Дятьковского сельского лесхоза, кварталы № 1–31), площадь 1985 га, 1,5 тыс. куб. м.</p> <p>9. ГКУ «Дятьковское лесничество», Старское участковое лесничество (бывшее Кленовское лесничество, кварталы № 1–80), площадь 9312 га, 19,2 тыс. куб. м.</p> <p>10. ГКУ «Клетнянское лесничество», Пригородное участковое лесничество (бывшее Пригородное лесничество, кварталы № 1–42, 45–52, 56–63, 67–73, 77–82, 86–95), площадь 8687 га, 17,5 тыс. куб. м.</p> <p>11. ГКУ «Клетнянское лесничество», Калининское лесничество (бывшее Калининское лесничество, кварталы № 1–41, 52–56), площадь 5111 га, 21,1 тыс. куб. м.</p> <p>12. ГКУ «Клетнянское лесничество», Октябрьское лесничество (бывшее Заднянское лесничество, кварталы № 1–83), площадь 9720 га, 27,8 тыс. куб. м.</p> <p>13. ГКУ «Клетнянское лесничество», Октябрьское лесничество (бывшее Октябрьское лесничество, кварталы № 1–95), площадь 10180 га, 38,9 тыс. куб. м.</p> <p>14. ГКУ Брянской области «Жуковское лесничество», Белоглавленное участковое лесничество (бывшее Белоглавленное лесничество, кварталы № 1–93), площадь 9628 га, 34,5 тыс. куб. м.</p> <p>15. ГКУ Брянской области «Жуковское лесничество», Белоглавленное участковое лесничество (бывшее СПК «Коммунар», кварталы № 6–8, 10–20), площадь 966 га, 2,0 тыс. куб. м.</p> <p>16. ГКУ Брянской области «Дятьковское лесничество», Дятьковское участковое лесничество (бывшее Знеберское лесничество, кварталы № 1–26, 29–69), площадь 7601 га, 22,2 тыс. куб. м.</p> <p>17. ГКУ Брянской области «Клетнянское лесничество», Косновское участковое лесничество (бывшее Косновское лесничество, кварталы 1–128), площадь 13318 га, 38,6 тыс. куб. м.</p>	
4	ООО «Транслес», 242130, Брянская область, Навлинский район, п. Навля, Промышленная ул. 3 (планируемый проект)	Модернизация действующего производства по выпуску пиломатериалов и строительство пеллетного завода в ООО «Транслес»	Пиломатериал обрезной – 12,9 тыс. куб. м; пиломатериал необрезной – 10,6 тыс. куб. м.; пеллеты 26,4 тыс. тонн	100,1	<p>1. ГКУ «Навлинское лесничество», Гаванское участковое лесничество (бывшее Салтановское лесничество, кварталы № 1–106), площадь 10522 га, 38,7 тыс. куб. м.</p> <p>2. ГКУ «Навлинское лесничество», Гаванское участковое лесничество (бывшее Кукуевское лесничество, кварталы № 1–126), площадь 12187 га, 41,0 тыс. куб. м.</p> <p>3. ГКУ «Навлинское лесничество», Клоковенское участковое лесничество (бывшее Сидоровское лесничество, кварталы № 1–129), площадь 9305 га, 20,4 тыс. куб. м.</p>	7 лет
5	ООО «ВудПром», Брянская область, г. Дятьково (планируемый проект)	«Организация производства топливных гранул из древесных (пеллет) и	Погонажные изделия – 15,0 тыс. м ³ Строганный пиломатериал – 10 тыс. м ³	221,5	<p>1. Выгоничское лесничество, Красногорское участковое лесничество (бывшее Выгоничское лесничество) кв. 1–69, площадь 7348 га, 12,2 тыс. куб. м.</p> <p>2. Выгоничское лесничество, Жирятинское участковое лесничество (леса, ранее находившиеся во владении с/х организаций), в т. ч. СПК «Кульневский» (кв. 1–12), СПК «Красная Звезда» (кв. 1–16), СПК «Княвический» (кв. 1–4), СПК «Прогресс» (кв. 1–8), СПК «Дружба» (кв. 1–5), СПК «Жирятинский» (кв. 1–9), СПК «Норинский» (кв. 14), СПК «Буда» (кв. 1–5),</p>	6 лет 1 месяц

1	2	3	4	5	6	7	
		<p>продукции деревообработки на базе ООО «ВудПром</p>	<p>Пеллеты – 110 тыс. тонн Заготовка для европоддонов – 26 тыс. шт.</p>		<p>СПК «Восход» (кв. 1–2), СПК «Колодня» (кв. 1–2), СПК «Воробейнский» (кв. 1), площадь 7909 га, 31,9 тыс. куб. м</p> <p>3. Карачевское лесничество, Степное участковое лесничество (леса ранее находившиеся во владении с/х организаций), в т.ч.: СХПК «Мичурино» (кв. 1–12), ГУП «Ведлямининская птицефабрика» (кв. 1), «Верещинский дом инвалидов» (кв. 1), СХПК «Ленинский» (кв. 1), СХПК «Мариничский» (кв. 1–4), СХПК «Родина» (кв. 1), ПСХ «Мебельная фабрика» (кв. 1–2), СХПК «Дружба» (кв. 1–4), СХПК «Бошино» (кв. 1–5), ЗАО «Агроем» (кв. 13), СХПК «Дунаевский» (кв. 1–6), СХПК «Бугровский» (кв. 1–12), СХПК «Алексеево» (кв. 1–11), КФХ «Хасбулатов» (кв. 1), Фонд перераспределения (кв. 1), площадь 5488 га, 2,8 тыс. куб. м.</p> <p>4. Карачевское лесничество, Карачевское участковое лесничество (бывшее Первомайское лесничество) кв. 1–81, площадь 8901 га, 17,5 тыс. куб. м.</p> <p>5. Клишиновское лесничество, Суражское участковое лесничество (леса, ранее находившиеся во владении с/х организаций), в т.ч.: КСХП «Десяревское», кв. 1–17, КСХП «Вьюковское», кв. 1–27, КСХП «Суражское», кв. 1–4, 6, 10, 12, 13, 15–21, КСХП «Душатинское», кв. 1–3, К-з «Родина», кв. 1–10, К-з «Красный берег», кв. 1–5, К-з «Серп и Молот», кв. 1–8, К-з «Путь Ильича», кв. 1–3, К-з «Волна Революции», кв. 1–5, К-з «Маяк», кв. 1–5, К-з «Красная Звезда», кв. 1, 2, К-з «Мировой Октябрь», кв. 1, К-з «Восход», кв. 1–3, К-з «Правда», кв. 1–7, К-з «Западный», кв. 1–4, КСХП «Нивное», кв. 1–10, КСХП «им. Калинина», кв. 1–8, КСХП «Ляличи», кв. 1–7, КСХП «Рассвет», кв. 1–12, площадь 14598 га, 14,6 тыс. куб. м.</p> <p>6. Клишиновское лесничество Суражское участковое лесничество (бывшее Суражское), кв. 3, 4, 13–19, 33–54, площадь 2446 га, 1,0 тыс. куб. м.</p> <p>7. Мглинское лесничество, Южное участковое лесничество (леса, ранее находившиеся во владении с/х организаций), в т.ч.: СПК «Ипуть» квартал 9, 16, 17, 31–33, 35, 36, СПК «Осколковский» квартал 1–8, СПК «Мглинский» квартал 1, 2, (СПК «Ветлевка») квартал 1, (СПК «Шуморовский») квартал 1–9, (СПК «Быковский») квартал 1, (СПК «Луговецкий») квартал 1–15, (К-з «Страна Советов») квартал 1–3, (К-з «Смолотковский») квартал 1, (СПК «Соколовский») квартал 1–5, (СПК «Беловодка») квартал 1, (К-з «Авангард») квартал 1, 2, (К-з им. Ульянова) квартал 1–3, (К-з им. Шюкса) квартал 1, 2, (СПК «Дивовский») квартал 1, (СПК «Бурчаковский») квартал 1–3, площадь 6609 га, 10,6 тыс. куб. м.</p> <p>8. Мглинское лесничество Водославское участковое лесничество (леса, ранее находившиеся во владении с/х организаций), в т.ч.: СПК «Ипуть» квартал 1–8, 10–15, 18–30, 34, площадь 3248 га, 5,2 тыс. куб. м.</p> <p>9. Навлинское лесничество, Синезерское лесничество (леса, ранее находившиеся во владении с/х организаций), в т.ч.: СПК «Синезерский» кв. 1–15, площадь 4082 га, 5,5 тыс. куб. м.</p> <p>10. Навлинское лесничество, Клюковское лесничество (леса, ранее находившиеся во владении с/х организаций), в т.ч.: СПК «Ревенское» кв. 1–19, СПХ «Брянскгазэнергоремонт» кв. 1–4, площадь 2467 га, 5,0 тыс. куб. м.</p> <p>11. Суземское лесничество, Нетинское лесничество (леса, ранее находившиеся во владении с/х организаций), в т.ч.: СПК «Колос» кв. 1–24, СПК «Суземский» кв. 1–4, СПК «Рассвет» кв. 1–8, СПК «Семеновский» кв. 1–12, СПК «Светлый Луч» кв. 1–5, СПК «Исток» кв. 1–2, СПК «Родина» кв. 1, СПК «Зерново» кв. 1–2, СПК «Новосельский» кв. 1, СПК «Страчевский» кв. 1–2, площадь 5339 га, 11,9 тыс. куб. м.</p> <p>12. Суземское лесничество, Погощенское лесничество (леса, ранее находившиеся во владении с/х организаций), в т.ч.: КХ «Краснослободское», кв. 1–18, площадь 1450 га, 1,4 тыс. куб. м.</p> <p>13. Суземское лесничество, Холмечское лесничество (бывшее Холмечское лесничество) кв. 86–98, площадь 1154 га, 3,2 тыс. куб. м</p> <p>14. Трубчевское лесничество, Комягинское лесничество (леса, ранее находившиеся во владении с/х организаций), в т.ч.: ПСХ Ирмаш (кв. 1), К-з им. Карла Маркса (кв. 1),</p>		

к-з Ленинский путь (кв. 1–2), к-з Заря (кв. 1–10), СПК Красная Нива (кв. 1–3), Агроколедж (кв. 1–4), к-з Новый путь (кв. 1–4), к-з им. Ворошилова (кв. 1–9), ООО СХП Рассвет (кв. 1–6), СПК Восток (кв. 1–6), СПК Семичковский (кв. 1–7), СПК Бондаренко (1–6), к-з Новый мир (кв. 1–11), СПК Кузюзова) кв. 1–7, к-з им. Фокина (кв. 1–7), Профлиней № 1 (кв. 1), СПК Усохский (кв. 1–9), СПК Молчаново (кв. 1–6), к-з им. Кирова (кв. 1–5), СПК Юрово (кв. 1–5), СПК Городцы (кв. 1–14), ООО Арсеналец (кв. 1–4), СПК Рябчевск (кв. 1–19), СПК Плюсковский (кв. 1–15), площадь 15792 га, 15,6 тыс. куб. м

15. Унечское лесничество, Унечское участковое лесничество: 1. Бывшее Унечское кв. 12–38 все выдела, кв. 39 в. 1–22, 24–45, кв. 40 все выдела, кв. 82–94 все выдела, кв. 95 выд. 1–19, 21, 23, 26, 27. 2. леса, ранее находившиеся во владении с/х организаций, в т.ч.: бывшие леса РАЙПО кв. 1, савхоз «Красновичский», кв. 1, 3–11, 13–15 все выдела, СПК «Писаревский» кв. 1–5 все выдела, площадь 5816 га, 5,1 тыс. куб. м

16. Дятьковское лесничество, Бытошское участковое лесничество (леса, ранее находившиеся во владении с/х организаций), в т.ч. СПК «Немеричский» кв. 1–17, СПК «Будочковский» кв. 1–24, СПК «Бытошский» кв. 1–27, площадь 6898 га, 6,4 тыс. куб. м

17. Дятьковское лесничество, Старское участковое лесничество (леса, ранее находившиеся во владении с/х организаций), в т.ч.: фонд перераспределения (б. ПСХ АО «Старьстекло») кв. 1, площадь 57 га, 0,08 тыс. куб. м

18. Дятьковское лесничество, Дятьковское участковое лесничество (леса, ранее находившиеся во владении с/х организаций), в т.ч. ПСХ ОАО «Дятьковский хрусталь» кв. 1–5, Фонд перераспределения (б. АО «Победа») кв. 1–18, площадь 1470 га, 3,5 тыс. куб. м

19. Дятьковское лесничество, Стекланно-Радичкое участковое лесничество (леса, ранее находившиеся во владении с/х организаций), в т.ч. СПК «Фокинский» кв. 1–14, ПСХ ОАО «Мальцовский портландцемент» кв. 1, ПСХ ЗАО «ФКСМ» кв. 1–5, площадь 1437 га, 2,1 тыс. куб. м

20. Дятьковское лесничество, Ивотское участковое лесничество (бывшее Партизанское, кварталы № 1, 2, 4–11, 17–25, 29–37, 41–127), площадь 11805 га, 39,7 тыс. куб. м

21. Унечское лесничество, Рассухское участковое лесничество (кварталы 94–149), площадь 5565 га, 3,0 тыс. куб. м

22. Брянское лесничество, Фокинское лесничество (кварталы 1–125), площадь – 12234 га, 11,2 тыс. куб. м.

6 не определен

–

1. ПКУ «Выгоничское лесничество», Жирятинское участковое лесничество (бывшее Жирятинское лесничество, кварталы № 1–114), площадь 6360 га, 18,1 тыс. куб. м.

2. ПКУ «Выгоничское лесничество», Полужское участковое лесничество (бывшее Полужское лесничество, кварталы № 1–72), площадь 7786 га, 14,3 тыс. куб. м.

3. ПКУ «Выгоничское лесничество», Краснорогское участковое лесничество (бывшее Краснорогское лесничество, кварталы № 1–74), площадь 7178 га, 12,3 тыс. куб. м.

4. ПКУ «Почепское лесничество», Октябрьское участковое лесничество (бывшее Октябрьское лесничество, кварталы № 1–63), площадь 7079 га, 21,6 тыс. куб. м.

5. ПКУ «Почепское лесничество», Семечское участковое лесничество (бывшее Гамалеевское лесничество, кварталы № 1–59), площадь 6193 га, 15,0 тыс. куб. м.

6. ПКУ «Прубчевское лесничество», Холмовское участковое лесничество, (бывшее Жеренское лесничество, кварталы № 1–87), площадь 8733 га, 8,0 тыс. куб. м.

7. ПКУ «Прубчевское лесничество», Остролудское участковое лесничество (бывшее Сольское лесничество, кварталы № 1–107), площадь 9888 га, 12,5 тыс. куб. м.

8. Суземское лесничество, Холмечское участковое лесничество (бывшее Холмечское, кварталы № 1–85), площадь 8800 га, 19,2 тыс. куб. м

9. Суземское лесничество, Погощенское участковое лесничество (бывшее Погощенское, кварталы № 1–62), площадь 6842 га, 13,3 тыс. куб. м.

ПРАВИТЕЛЬСТВО БРЯНСКОЙ ОБЛАСТИ

ПОСТАНОВЛЕНИЕ

от 23 июня 2014 г.

№ 258-п

г. Брянск

Об индексации в 2014 году размеров ежемесячных денежных выплат ветеранам труда, труженикам тыла, реабилитированным лицам и лицам, пострадавшим от политических репрессий, ветеранам труда Брянской области

В целях реализации законов Брянской области от 10 декабря 2004 года № 91-З «О мерах социальной поддержки ветеранов в Брянской области», от 10 декабря 2004 года № 89-З «О социальной поддержке жертв политических репрессий», указа Губернатора Брянской области от 4 февраля 2013 года № 100 «О Порядке и условиях установления статуса «Ветеран труда Брянской области» и мерах социальной поддержки указанной категории граждан» Правительство Брянской области

ПОСТАНОВЛЯЕТ:

1. Осуществить с 1 июля 2014 года индексацию размеров ежемесячных денежных выплат ветеранам труда, труженикам тыла, реабилитированным лицам и лицам, пострадавшим от политических репрессий, ветеранам труда Брянской области с применением коэффициента 1,05 исходя из уровня инфляции, в пределах средств, предусмотренных на эти цели в областном бюджете на 2014 финансовый год, согласно приложению.
2. Установить, что при увеличении ежемесячных денежных выплат размеры подлежат округлению до целого рубля в сторону увеличения.
3. Настоящее постановление вступает в силу с момента его официального опубликования.
4. Опубликовать постановление в средствах массовой информации и на официальном сайте Правительства Брянской области в сети «Интернет».
5. Контроль за исполнением постановления возложить на заместителя Губернатора Брянской области Пономарева А. А.

Губернатор Н. В. ДЕНИН

ПРИЛОЖЕНИЕ
к постановлению Правительства
Брянской области
от 23 июня 2014 г. № 258-п

РАЗМЕРЫ

ежемесячных денежных выплат ветеранам труда, труженикам тыла, реабилитированным лицам и лицам, пострадавшим от политических репрессий, ветеранам труда Брянской области, подлежащих индексации с 1 июля 2014 года

(рублей)

№ п. п.	Категория граждан	Размер ежемесячной денежной выплаты в 2013 году	Размер ежемесячной денежной выплаты, установленной с 1 июля 2014 года, за полный месяц (с учетом индексации)
1	Ветераны труда	296,0	311,0
2	Труженики тыла	370,0	389,0
3	Реабилитированные лица	370,0	389,0
4	Лица, пострадавшие от политических репрессий	296,0	311,0
5	Ветераны труда Брянской области	296,0	311,0

ПРАВИТЕЛЬСТВО БРЯНСКОЙ ОБЛАСТИ

ПОСТАНОВЛЕНИЕ

от 23 июня 2014 г.

№ 260-п

г. Брянск

О создании городка жизнеобеспечения населения, пострадавшего в чрезвычайных ситуациях природного и техногенного характера, на территории Брянской области

В соответствии с Федеральным законом от 21 декабря 1994 года № 68-ФЗ «О защите населения и территорий от чрезвычайных ситуаций природного и техногенного характера», в целях оперативного и качественного обеспечения населения, пострадавшего в чрезвычайных ситуациях природного и техногенного характера, предметами первой необходимости, создания минимально необходимых условий для сохранения жизни и здоровья людей на территории области Правительство Брянской области

ПОСТАНОВЛЯЕТ:

1. Создать на территории Брянской области городок жизнеобеспечения населения, пострадавшего в чрезвычайных ситуациях природного и техногенного характера.

2. Утвердить прилагаемые:

Положение о создании городка жизнеобеспечения населения, пострадавшего в чрезвычайных ситуациях природного и техногенного характера, на территории Брянской области (приложение 1);

схему городка жизнеобеспечения населения, пострадавшего в чрезвычайных ситуациях природного и техногенного характера, на территории Брянской области (приложение 2);

примерный перечень комплектации городка жизнеобеспечения населения, пострадавшего в чрезвычайных ситуациях природного и техногенного характера, на территории Брянской области (приложение 3);

организационно-штатную структуру городка жизнеобеспечения населения, пострадавшего в чрезвычайных ситуациях природного и техногенного характера, на территории Брянской области от исполнительных органов государственной власти, органов местного самоуправления и организаций, ответственных за создание соответствующих блоков городка жизнеобеспечения населения, пострадавшего в чрезвычайных ситуациях природного и техногенного характера (приложение 4).

3. Определить исполнительные органы государственной власти, органы местного самоуправления и организации Брянской области, принимающие участие в создании блоков городка жизнеобеспечения населения, пострадавшего в чрезвычайных ситуациях природного и техногенного характера, на территории Брянской области:

3.1. Административный блок:

администрация городка, штаб — департамент топливно-энергетического комплекса и жилищно-коммунального хозяйства Брянской области;

полиция — управление МВД России по Брянской области;

клуб — департамент культуры Брянской области;

почта — управление Федеральной почтовой связи Брянской области — филиал ФГУП «Почта России»;

пункт связи и «Интернета» — Брянский филиал ОАО «Ростелеком»;

информационная служба — департамент внутренней политики Брянской области;

пункт выдачи гуманитарной помощи — департамент семьи, социальной и демографической политики Брянской области.

3.2. Энергетический блок, а также входящие в его состав инженерный блок и склад горюче-смазочных материалов — департамент топливно-энергетического комплекса и жилищно-коммунального хозяйства Брянской области.

3.3. Жилые блоки для населения и обслуживающего персонала городка — департамент образования и науки Брянской области.

3.4. Медицинский блок — департамент здравоохранения Брянской области.

3.5. Блок питания — главы муниципальных образований, на территории которых произошла чрезвычайная ситуация, совместно с управлением потребительского рынка и услуг, контроля в сфере производства и оборота этилового спирта, алкогольной и спиртосодержащей продукции Брянской области.

3.6. Коммунально-бытовой блок:

главы муниципальных образований, на территории которых произошла чрезвычайная ситуация, совместно с департаментом топливно-энергетического комплекса и жилищно-коммунального хозяйства Брянской области;

организация банно-прачечного хозяйства — главы муниципальных образований, на территории которых произошла чрезвычайная ситуация;

склад товаров первой необходимости — главы муниципальных образований, на территории которых произошла чрезвычайная ситуация, совместно с управлением потребительского рынка и услуг, контроля в сфере

производства и оборота этилового спирта, алкогольной и спиртосодержащей продукции Брянской области.

3.7. Пункт сбора людей, стоянка автотранспорта — департамент промышленности, транспорта и связи Брянской области.

4. Возложить организацию оповещения на государственное казенное учреждение Брянской области «Брянский пожарно-спасательный центр», организацию контроля оповещения — на главное управление МЧС России по Брянской области.

5. Возложить организацию доставки материальных средств и личного состава городка жизнеобеспечения населения, пострадавшего в чрезвычайных ситуациях природного и техногенного характера, на исполнительные органы государственной власти Брянской области.

6. Рекомендовать органам местного самоуправления и организациям, участвующим в создании городка жизнеобеспечения населения, пострадавшего в чрезвычайных ситуациях природного и техногенного характера, организовать доставку материальных средств и личного состава городка жизнеобеспечения.

7. Методическое руководство созданием городка жизнеобеспечения населения, пострадавшего в чрезвычайных ситуациях природного и техногенного характера, на территории Брянской области возложить на главное управление МЧС России по Брянской области.

8. Исполнительным органам государственной власти, органам местного самоуправления и организациям Брянской области, принимающим участие в создании блоков городка жизнеобеспечения населения, пострадавшего в чрезвычайных ситуациях природного и техногенного характера, организовать работу и осуществлять контроль по направлениям, предусмотренным пунктом 3 настоящего постановления.

9. Контроль за исполнением данного постановления возложить на заместителя Губернатора Брянской области Климова М. В.

Губернатор Н. В. ДЕНИН

Утверждено
постановлением Правительства Брянской области
от 23 июня 2014 г. № 260-п
(приложение 1)

ПОЛОЖЕНИЕ

о создании городка жизнеобеспечения населения, пострадавшего в чрезвычайных ситуациях природного и техногенного характера, на территории Брянской области

И. Общие положения

Настоящее Положение о создании городка жизнеобеспечения населения, пострадавшего в чрезвычайных ситуациях природного и техногенного характера (далее — Положение), разработано в соответствии с Федеральным законом от 21 декабря 1994 года № 68-ФЗ «О защите населения и территорий от чрезвычайных ситуаций природного и техногенного характера» и методическими рекомендациями МЧС России по организации первоочередного жизнеобеспечения населения в чрезвычайных ситуациях и работы пунктов временного размещения пострадавшего населения, утвержденными заместителем Министра Российской Федерации по делам гражданской обороны, чрезвычайным ситуациям и ликвидации последствий стихийных бедствий Степановым В. В. (№ 2—4—87—37—14 от 25 декабря 2013 года).

Настоящее Положение определяет цель, задачи, основные принципы создания, требования к местам размещения и планировке городка жизнеобеспечения населения, пострадавшего в чрезвычайных ситуациях природного и техногенного характера (далее — ГЖОН), а также основные положения организации первоочередного жизнеобеспечения пострадавшего населения в ГЖОН.

II. Цель и задачи создания городка жизнеобеспечения населения, пострадавшего в чрезвычайных ситуациях природного и техногенного характера

Главной целью создания ГЖОН является создание и поддержание необходимых условий для сохранения жизни и здоровья людей в наиболее сложный в организационном отношении период после возникновения ЧС.

ГЖОН предназначен для приема, временного размещения, учета и первоочередного жизнеобеспечения населения, отселенного (эвакуированного) из зоны ЧС или вероятной ЧС.

Основными задачами ГЖОН при повседневной деятельности являются:

планирование и подготовка к осуществлению мероприятий по организованному приему населения, выводимого из зон возможных ЧС;

разработка необходимой документации;

заблаговременная подготовка материально-технической базы по созданию ГЖОН;

обучение администрации ГЖОН действиям по приему, учету и размещению пострадавшего населения;

практическая отработка вопросов оповещения, сбора и функционирования администрации ГЖОН;

участие в учениях, тренировках и проверках, проводимых территориальными органами МЧС, органами, уполномоченными решать задачи гражданской обороны и задачи по предупреждению и ликвидации ЧС.

Основными задачами ГЖОН при возникновении ЧС являются:

полное развертывание ГЖОН для эвакуируемого населения, подготовка к приему и размещению людей;

организация учета прибывающего населения и его размещения;

установление связи с КЧС и ОПБ и эвакуационной комиссией, ЕДДС, организациями, участвующими в жизнеобеспечении населения;

организация жизнеобеспечения эвакуируемого населения;

информирование об обстановке населения, прибывающего в ГЖОН;

представление донесений о ходе приема и размещения населения в КЧС и ОПБ;

подготовка пострадавшего населения к отправке в пункты длительного проживания (при продолжительном периоде восстановительных работ).

Категория пострадавшего населения, нуждающегося в экстренной специализированной и квалифицированной медицинской помощи, беременные женщины, кормящие матери, семьи с детьми дошкольного возраста, больные с тяжелыми (хроническими) заболеваниями размещаются в зданиях, пригодных для жилья (санаториях, домах отдыха, пансионатах и т.д.) и имеющих стационарные системы жизнеобеспечения и медицинское обслуживание. Проживание этой категории населения в ГЖОН допускается только на период эвакуации его из зон бедствия.

ГЖОН разворачивается при угрозе или возникновении чрезвычайной ситуации, необходимости обеспечения кратковременного проживания и питания пострадавших граждан и прекращает свое функционирование на основании решения комиссии Правительства Брянской области по предупреждению и ликвидации чрезвычайных ситуаций и обеспечению пожарной безопасности (далее — КЧС и ОПБ Правительства Брянской области).

III. Основные принципы создания ГЖОН

При создании ГЖОН и организации первоочередного жизнеобеспечения пострадавшего в чрезвычайных ситуациях населения необходимо руководствоваться следующими принципами:

основным объектом социальной защиты в чрезвычайных ситуациях является личность с ее правом на безопасные условия жизнедеятельности;

социальной защите в чрезвычайных ситуациях подлежат все граждане Российской Федерации, а также иностранные граждане и лица без гражданства, находящиеся на территории Брянской области;

вопросы жизнеобеспечения населения, равно как и его защиты в чрезвычайных ситуациях, имеют приоритет перед любыми другими сферами деятельности;

целью создания ГЖОН и организации первоочередного жизнеобеспечения населения в чрезвычайных ситуациях является создание минимально необходимых условий для сохранения жизни и поддержания здоровья пострадавшего населения;

планирование и осуществление мероприятий по созданию ГЖОН и организации системы первоочередного жизнеобеспечения населения проводится с учетом экономических, природных и иных характеристик, особенностей территории Брянской области и степени опасности возникновения чрезвычайных ситуаций;

объемы и содержание мероприятий по подготовке территории Брянской области к первоочередному жизнеобеспечению населения определяются исходя из принципа необходимой достаточности и максимально возможного использования имеющихся сил и средств;

обеспечение пострадавшего населения в районах эвакуации ресурсами жизнеобеспечения (продовольствием, товарами первой необходимости и т.д.) осуществляется из принципа необходимости минимальной физиологической и энергетической достаточности;

выбор места возведения ГЖОН осуществляется исходя из недопущения нанесения ущерба естественным экологическим системам и необратимых изменений в окружающей природной среде;

планировка ГЖОН и его техническое оснащение предусматривает комплексное предоставление пострадавшему населению всех необходимых видов первоочередного жизнеобеспечения.

IV. Требования к местам размещения и планировке областного мобильного пункта временного проживания и питания граждан

При выборе места размещения ГЖОН следует предусматривать максимальное использование инженерной (дорог, электро-, водо-, тепло- и канализационных сетей) и социальной (медицинских учреждений, школ, предприятий торговли и общественного питания, коммунально-бытовых служб и т.п.) инфраструктур населенного пункта, в границах которого или рядом с которым будет возведен ГЖОН.

Размещение ГЖОН не допускается:

на землях заповедников, заказников, водоохранных полос (зон) и т.д.;

на землях зеленых зон городов, включая земли городских лесов;

в зонах охраны гидрометеорологических станций, в первой зоне санитарной охраны источников водоснабжения и площадок водопроводных сооружений;

на земельных участках, загрязненных органическими и радиоактивными отходами;

в опасных зонах затопления (подтопления), оползней и т.д.;

в охранных зонах магистральных продуктопроводов и линий электропередач высокого напряжения;

ГЖОН возводится выше по течению водотоков и водоемов относительно выпусков производственных и хозяйственно-бытовых сточных вод.

При выборе земельного участка для ГЖОН, периодов их возведения и эксплуатации необходимо предусмотреть исключение ущерба естественным экологическим системам и недопущение необратимых изменений в окружающей природной среде.

При размещении ГЖОН необходимо учитывать розу ветров по отношению к производственным предприятиям, являющимся источниками загрязнения атмосферного воздуха.

Система санитарной очистки и уборки территории ГЖОН должна предусматривать сбор, быстрое удаление, надежное обезвреживание (обеззараживание) и утилизацию отходов. Организация системы и режима удаления бытовых отходов устанавливается начальником ГЖОН.

На территории ГЖОН должны быть выделены специальные площадки для размещения контейнеров с удобными подъездами для транспорта.

При определении числа контейнеров следует исходить из численности пострадавшего населения, размещаемого в ГЖОН, норм накопления отходов, сроков их хранения.

Срок хранения твердых бытовых отходов в холодное время (при температуре — 5оС и ниже) должен быть не более трех суток, в теплое время — не более одних суток.

Для сбора жидких отходов устраиваются специальные емкости, которые должны иметь водонепроницаемый выгреб и наземную часть с крышкой и решеткой. Эти емкости для жидких отходов могут совмещаться с выгребными ямами неканализационных туалетов.

Туалеты и емкости для сбора жидких отходов должны располагаться не ближе 20 м от жилых помещений. Они должны не реже одного раза в неделю дезинфицироваться соответствующими растворами.

Обезвреживание твердых и жидких бытовых отходов производится на специально отведенных и оборудованных участках.

Используются следующие виды планировок ГЖОН:

прямоугольный;

концентрический;

веерный;

линейный;

свободный;

смешанный.

Выбор планировки в первую очередь определяется размером и формой земельного участка и рельефом местности.

Наиболее рациональными являются веерная и линейная схемы планировок.

Веерная планировка применяется там, где необходимо создать условия для существенного расширения в будущем. Такая планировка характерна для ГЖОН численностью жителей до 500 человек на начальном этапе и с последующим увеличением численности размещаемого населения на завершающем этапе развития.

Линейная планировка отмечается большей рациональностью, обеспечивающей четкую функциональную организацию, кратчайшие связи между функциональными зонами, максимальную концентрацию застройки, экономное использование инженерных коммуникаций и сокращение числа их пересечений. Линейная планировка применяется при размещении ГЖОН вдоль транспортных магистралей и береговой полосы. Линейная планировка наиболее рациональна для условий холодного климата с температурой наружного воздуха до — 40оС.

ГЖОН состоит из следующих функциональных зон:

административная;

жилая;

медицинская;

коммунально-бытовая;

техническая;

продовольственная;

энергетическая.

V. Основные положения по организации первоочередного жизнеобеспечения пострадавшего населения в ГЖОН

Первоочередное жизнеобеспечение пострадавшего населения в ГЖОН осуществляется по следующим основным видам:

обеспечение водой;

обеспечение продуктами питания;

обеспечение предметами первой необходимости;

обеспечение коммунально-бытовыми услугами;

медицинское обеспечение;

информационное обеспечение;

транспортное обеспечение.

Способы организации каждого вида первоочередного жизнеобеспечения в зависимости от места расположения ГЖОН и возможности использования стационарных систем жизнеобеспечения могут быть различными.

При возведении ГЖОН в черте населенного пункта или пригородной зоне с использованием стационарных систем жизнеобеспечения, прорабатывается вопрос прикрепления пострадавшего населения, размещаемого в ГЖОН, к имеющимся предприятиям и службам основных видов первоочередного жизнеобеспечения с организацией доставки людей к этим предприятиям.

При автономном функционировании ГЖОН организация первоочередного жизнеобеспечения пострадавшего населения осуществляется с использованием технических средств, обеспечивающих предоставление вышеперечисленных видов жизнеобеспечения.

Для этих целей могут быть использованы технические средства тылового обеспечения (полевые кухни и т.д.).

В ходе планирования мероприятий по функционированию ГЖОН принимаются следующие продолжительности периода жизнеобеспечения пострадавших граждан:

в случае возникновения аварии на химически опасном объекте — до 3 суток;

в случае возникновения аварии на радиационно опасном объекте (вне зон опасного радиоактивного заражения) — до 3—10 суток (в зависимости от сроков организации эвакуации);

в случае возникновения затопления (подтопления) и иных чрезвычайных ситуаций — по среднестатистическим многолетним данным для данной местности.

Указанные периоды жизнеобеспечения носят рекомендательный характер и определяются КЧС и ОПБ Правительства Брянской области для каждого случая индивидуально.

Для организации первоочередного обеспечения пострадавших граждан используются резервы материальных ресурсов, созданные заинтересованными органами исполнительной власти, органами местного самоуправления и организациями Брянской области.

В случае недостаточности областного резерва материальных ресурсов для первоочередного жизнеобеспечения пострадавших граждан Правительством Брянской области принимается решение о дополнительном привлечении резервов материальных ресурсов, созданных органами местного самоуправления области и организациями.

Оплата использования резервов материальных ресурсов, созданных органами местного самоуправления и организациями, осуществляется в соответствии с законодательством Российской Федерации и Брянской области.

VI. Организация функционирования ГЖОН

Штат администрации ГЖОН зависит от численности принимаемого пострадавшего населения в ЧС и предназначен для планирования, организованного приема и размещения отселяемого (эвакуируемого) населения, а также его обеспечения всеми видами жизнеобеспечения. Начальник ГЖОН и его заместитель назначается распоряжением главы органа местного самоуправления. Распоряжением главы органа местного самоуправления определяются организации, создающие блок питания, коммунально-бытовой блок, организующие банно-прачечное хозяйство, склад товаров первой необходимости. Личный состав блоков назначается руководителями организаций, на базе которых они создаются. Начальник ГЖОН несет персональную ответственность за готовность ГЖОН к выполнению задач по предназначению.

Начальник ГЖОН организует:

разработку необходимых документов для функционирования ГЖОН, в том числе нормативных правовых актов Правительства Брянской области;

материально-техническое обеспечение ГЖОН;

взаимодействие с заинтересованными территориальными органами федеральных органов исполнительной власти, исполнительными органами государственной власти Брянской области, органами местного самоуправления и организациями по вопросу обеспечения функционирования ГЖОН;

взаимодействие с заинтересованными исполнительными органами государственной власти Брянской области, создавшими резервы материальных ресурсов, по вопросу поставки продукции жизнеобеспечения для пострадавшего населения;

обучение сотрудников ГЖОН.

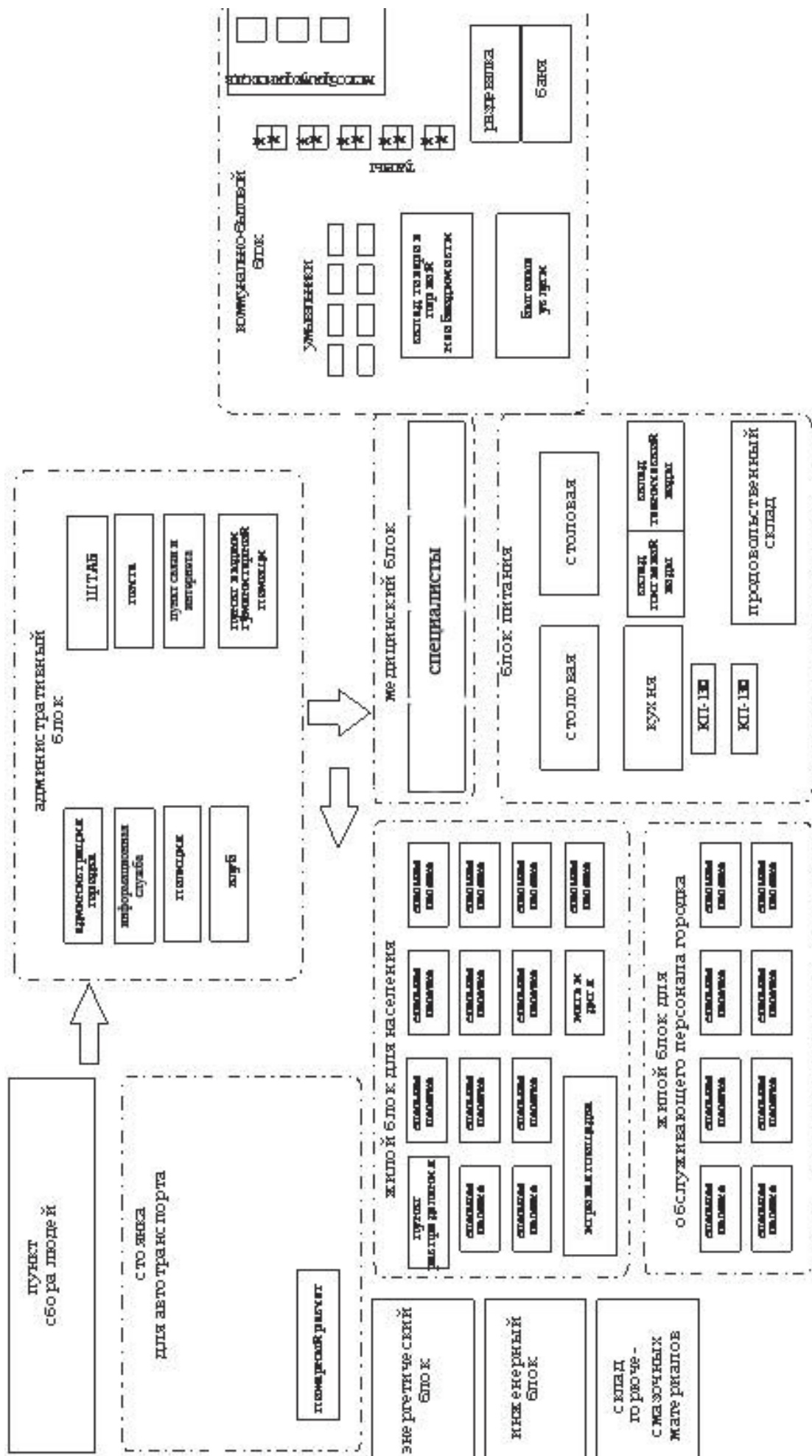
Для обеспечения функционирования ГЖОН и проведения комплекса мероприятий по первоочередному жизнеобеспечению пострадавших граждан в штат ГЖОН включаются специалисты заинтересованных территориальных органов федеральных органов исполнительной власти, исполнительных органов государственной власти Брянской области, органов местного самоуправления и организаций.

Начальник ГЖОН заблаговременно определяет, согласовывает и обеспечивает утверждение на заседании КЧС и ОПБ Правительства Брянской области перечень территориальных органов федеральных органов исполнительной власти, исполнительных органов государственной власти Брянской области, органов местного самоуправления и организаций, привлекаемых для организации функционирования ГЖОН.

Привлечение указанных специалистов к практическому обеспечению функционирования ГЖОН осуществляется на основании решения КЧС и ОПБ Правительства Брянской области.

Специалисты заинтересованных территориальных органов федеральных органов исполнительной власти, исполнительных органов государственной власти Брянской области, органов местного самоуправления и организаций, привлекаемые для обеспечения функционирования ГЖОН, должны пройти теоретическую подготовку и практическую тренировку в объеме программы подготовки эвакуационных органов гражданской обороны.

СХЕМА
 городка жизнеобеспечения населения, пострадавшего в чрезвычайных ситуациях природного и техногенного характера,
 на территории Брянской области



**Примерный перечень комплектации городка жизнеобеспечения населения,
 пострадавшего в чрезвычайных ситуациях природного и техногенного характера,
 на территории Брянской области**

№ п. п.	Наименование блоков городка	Наименование материальных ценностей	Количество	
1	2	3	4	
1	Административный блок: администрация городка	палатка М-30	1	
		стол складной	5	
		стул	10	
		ноутбук	5	
		принтер	5	
		телефон (факс)	2	
		печь типа «Буржуйка»	1	
		подставка металлическая для печи	1	
		дрова (уголь)		
		диспенсер для воды	1	
		канцелярские принадлежности	5	
		урна для мусора	1	
		доска для документации	1	
		схема ПВР	1	
		огнетушитель	1	
освещение	1			
место для чистки обуви (справа от входа в палатку)	1			
1	полиция	автомобиль	1	
		клуб	палатка М-30	1
			столы	2
			стулья	4
			скамейка	10
			телевизор	1
			радиоприемник	1
			диспенсер для воды	1
			наглядная агитация, книги	1
			освещение	1
			печь типа «Буржуйка»	1
			подставка металлическая для печи	1
			дрова (уголь)	
			освещение	1
			огнетушитель	1
урна для мусора	1			
место для чистки обуви (справа от входа в палатку)	1			
1	штаб	палатка М-10	1	
		ноутбук	1	
		принтер	1	
		письменные принадлежности	1	
		стол	2	
		стул	4	
		стенд документации	1	
		телефон (факс)	1	
		схема городка	1	
		диспенсер для воды	1	
		печь типа «Буржуйка»	1	
		подставка металлическая для печи	1	
		дрова (уголь)		
		освещение	1	
		огнетушитель	1	
урна для мусора	1			
место для чистки обуви (справа от входа в палатку)	1			

1	2	3	4	
1	почта информационная служба, связь, интернет	автомобиль	1	
		палатка М-30	2	
		стол	4	
		стулья	8	
		ноутбук	2	
		принтер	2	
		беспроводной интернет	2	
		звукосъемная станция	1	
		радиодинамики	10	
		радиоприемник	2	
		место для периодической печати	1	
		печь типа «Буржуйка»	1	
		подставка металлическая для печи	1	
		дрова (уголь)		
		огнетушитель	1	
		справочные документы	1	
		освещение	1	
		урна для мусора	1	
		место для чистки обуви (справа от входа в палатку)	1	
		пункт выдачи гуманитарной помощи	палатка М-30	1
	стеллажи		3	
	стол		1	
	стул		1	
	печь типа «Буржуйка»		1	
	подставка металлическая для печи		1	
	дрова (уголь)			
	огнетушитель		1	
	справочные документы		1	
	освещение		1	
	урна для мусора		1	
	кассовый аппарат		1	
	2		Энергетический и инженерный блок	палатка М-10
		стол		2
печь типа «Буржуйка»		2		
подставка металлическая для печи		2		
дрова (уголь)				
стул		4		
генератор бензиновый		2		
осветительный комплекс		10		
«Световая башня»				
комплект осветительных и силовых проводов		10		
ограждение		по периметру городка		
пожарный щит		1		
Склад горюче-смазочных материалов		палатка М-10		1
		канистры 20 л, 50 л	10	
		электропушка дизельная	1	
		поддоны	10	
		пожарный щит	1	
		стенд документации	1	
		документация		
		стол	1	
	стул	2		
	книга учета материальных средств	1		
	книга выдачи во временное пользование	1		
	накладные			
	3	Жилые блоки для населения и обслуживающего персонала	палатка М-30	22
кровати (раскладушки)			250	
тумбочка			250	

1	2	3	4
		стулья	66
		постельные принадлежности:	
		матрац	250
		одеяло	250
		простыни	1000
		наволочки	500
		полотенце	500
		подушки	250
		печь типа «Буржуйка»	22
		подставка металлическая для печи	22
		дрова (уголь)	
		огнетушитель	22
		место для чистки обуви (справа от входа в палатку)	22
		освещение	22
		урна для мусора	22
		диспенсер для воды	22
		список граждан	22
		коврик прикроватный	250
		детская площадка	1
		вешалка	22
		пеленальный стол	5
		детская кроватка	10
		детское одеяло	10
		детский матрац	10
		постельные принадлежности для детской кроватки	20
стол	25		
4	Медицинский блок	фумигатор	22
		палатка М-30	4
		кушетка	20
		ширма	10
		стол	4
		стул	8
		шкаф медицинский	8
		медикаменты и медицинское оборудование	
		печь типа «Буржуйка»	4
		подставка металлическая для печи	4
		дрова (уголь)	
		документация	4
		освещение	4
		урна для мусора	4
		диспенсер для воды	4
		постельные принадлежности:	
		матрац	20
		одеяло	20
		простыни	80
		наволочки	40
		полотенце	40
		подушки	20
5	Блок питания	палатка М-30	6
		кухня КП-130	2
		стол для приема пищи	30
		стул	120
		термос ТВН-12	20
		термос ТВН-36	12
		кипятильник переносной ПНК-2	4
		стол разделочный кружки, ложки, вилки, кастрюли, сковорода, дуршлаг, бачки, тарелки, салфетница, скатерти, приборы для специй, ножи, разделочные доски	8
		моющие средства	
		цистерна для воды:	
		техническая	1
		питьевая	1
		печь типа «Буржуйка»	3

1	2	3	4
		подставка металлическая для печи	3
		дрова (уголь)	
		место для чистки обуви	3
		(справа от входа в палатку)	
		холодильник	3
		умывальник полевой	3
		вешалка	3
		поддоны	30
		весы	1
		полки	
		контейнера	
		контейнер под мусор	2
		урна для мусора	3
		диспенсер для воды	3
		освещение	5
6	Коммунально-бытовой блок	палатка М-30	3
		умывальник полевой	8
		туалет (био)	10
		контейнеры для твердых отходов	5
		контейнеры	5
		стиральная машина	3
		гладильная доска	5
		утюг	5
		место для чистки обуви	3
		(справа от входа в палатку)	
		вешалка	5
		освещение	6
		зеркало	2
		набор для парикмахера	2
		стул	2
	стол	2	
	передвижной банный комплекс	1	
	Склад товаров первой необходимости	палатка М-10	1
		поддоны	10
		печь типа «Буржуйка»	1
		подставка металлическая для печи	1
		дрова (уголь)	
		пожарный щит	1
		стенд документации	1
		документация	
		стол	1
		стул	2
		стеллажи	5
книга учета материальных средств		1	
книга выдачи во временное		1	
пользование			
накладные			
освещение	1		
урна	1		
стеллажи	10		
9	Пункт сбора людей	палатка М-10	1
		стол	1
		стул	2
		стенд документации	1
		печь типа «Буржуйка»	1
		подставка металлическая для печи	1
		освещение	1
		дрова (уголь)	
10	Стоянка автотранспорта	пожарный расчет	1
		столбики	
		ограждение по периметру	
		шлагбаум	
		стенд с документацией	1
		освещение	1
		документация по выходу и возвращению машин	

**Организационно-штатная структура городка жизнеобеспечения населения,
 пострадавшего в чрезвычайных ситуациях природного техногенного характера,
 на территории Брянской области**

ШТАБ	
Специальность	Численность, чел.
Начальник городка	1
Заместитель начальника городка	1
Делопроизводитель	1
Итого	3
АДМИНИСТРАЦИЯ ГОРОДКА	
Специальность	Численность, чел.
Комендант городка	1
Помощник коменданта	1
Начальник службы паспортного режима	1
Паспортист	1
Делопроизводитель	1
Итого	5
БЛОК ПИТАНИЯ	
Специальность	Численность, чел.
Начальник службы	1
Заведующий складом – кладовщик	1
Делопроизводитель	1
Повар	2
Подсобный рабочий	3
Итого	8
МЕДИЦИНСКИЙ БЛОК	
Специальность	Численность, чел.
Начальник блока	1
Врач-хирург	1
Врач-терапевт	1
Врач-педиатр	1
Психолог	2
Медицинская сестра	2
Санитарки	1
Водитель	1
Итого	10
ИНФОРМАЦИОННАЯ СЛУЖБА	
Специальность	Численность, чел.
Начальник службы	1
Юрист	1
Специалист по СМИ	1
Радист	1
Итого	4
ПУНКТ СВЯЗИ И ИНТЕРНЕТА	
Специальность	Численность, чел.
Начальник пункта	1
Оператор связи	4
Линейный мастер	2
Итого	7
ПОЧТА	
Специальность	Численность, чел.
Начальник пункта	1
Оператор	1
Страховой агент	1
Итого	3

КЛУБ

Специальность	Численность, чел.
Начальник клуба	1
Воспитатель	2
Итого	3

ПУНКТ ВЫДАЧИ ГУМАНИТАРНОЙ ПОМОЩИ

Специальность	Численность, чел.
Начальник пункта	1
Кладовщик	2
Итого	3

ЖИЛЫЕ БЛОКИ ДЛЯ НАСЕЛЕНИЯ И ОБСЛУЖИВАЮЩЕГО ПЕРСОНАЛА ГОРОДКА

Специальность	Численность, чел.
Начальник блока	1
Обслуживающий персонал	4
Охранник	4
Итого	9

ЭНЕРГЕТИЧЕСКИЙ БЛОК

Специальность	Численность, чел.
Начальник блока	1
Помощник начальника блока	3
Электрик-дизелист	2
Начальник склада	1
Механик ДЭС	1
Монтер-ремонтник	1
Расчет УДВ-25	3
Итого	12

ПУНКТ СБОРА ЛЮДЕЙ И СТОЯНКА АВТОТРАНСПОРТА

Специальность	Численность, чел.
Начальник пункта	1
Водитель автобуса	2
Водитель грузовой машины	1
Водитель бензовоза-заправщика	1
Водитель санитарной машины	1
Подсобный рабочий	2
ИТОГО	8

КОММУНАЛЬНО-БЫТОВОЙ БЛОК

Специальность	Численность, чел.
Начальник блока	1
Помощник начальника блока	2
Заведующий складом	1
Кладовщик	2
Обслуживающий персонал	3
Итого	9

**ПРАВИТЕЛЬСТВО БРЯНСКОЙ ОБЛАСТИ
ПОСТАНОВЛЕНИЕ**

от 23 июня 2014 г.

г. Брянск

№ 261-п

О внесении изменений в постановление администрации Брянской области от 1 ноября 2012 года № 1010 «Об утверждении региональной стратегии действий в интересах детей Брянской области на 2012–2017 годы»

В соответствии с Законом Брянской области от 20 декабря 2012 года № 92-З «О Правительстве и системе исполнительных органов государственной власти Брянской области», указом Губернатора Брянской области от 26 февраля 2013 года № 174 «О структуре исполнительных органов государственной власти Брянской области» Правительство Брянской области
ПОСТАНОВЛЯЕТ:

1. Внести в постановление администрации Брянской области от 1 ноября 2012 года № 1010 «Об утверждении региональной стратегии действий в интересах детей Брянской области на 2012–2017 годы» следующие изменения:

1.1. В пункте 2 слова «комитет по делам семьи, охране материнства и детства, демографии администрации области» заменить словами «департамент семьи, социальной и демографической политики Брянской области».

1.2. Пункт 5 изложить в редакции:

«5. Контроль за исполнением постановления возложить на заместителя Губернатора Брянской области Пономарева А.А.».

1.3. В региональной стратегии действий в интересах детей Брянской области на 2012–2017 годы, утвержденной вышеуказанным постановлением:

1.3.1. В абзаце одиннадцатом подраздела 1.3 раздела I «Введение» слово «возможностей» заменить словом «возможности».

1.3.2. В абзаце десятом раздела VIII «Механизм реализации стратегии» слова «комитет по делам семьи, охране материнства и детства, демографии администрации области» заменить словами «департамент семьи, социальной и демографической политики Брянской области».

2. Настоящее постановление вступает в силу с момента его официального опубликования.

3. Опубликовать постановление в средствах массовой информации и на официальном сайте Правительства Брянской области в сети «Интернет».

4. Контроль за исполнением постановления возложить на заместителя Губернатора Брянской области Пономарева А.А.

Губернатор Н.В. ДЕНИН

ПРАВИТЕЛЬСТВО БРЯНСКОЙ ОБЛАСТИ ПОСТАНОВЛЕНИЕ

от 23 июня 2014 г.

№ 262-п

г. Брянск

О проведении выставки и областного смотра-конкурса инновационных товаров, созданных на предприятиях и в организациях Брянской области

Для активизации и пропаганды инновационной работы предприятий и организаций Брянской области, в целях реализации мероприятия «Развитие инновационной деятельности» государственной программы «Экономическое развитие, инвестиционная политика и инновационная экономика Брянской области» (2014–2020 годы), утвержденной постановлением Правительства Брянской области от 30 декабря 2013 года № 769-п, Правительство Брянской области

ПОСТАНОВЛЯЕТ:

1. Утвердить прилагаемые Положение о выставке и областном смотре-конкурсе, состав организационно-экспертного совета по подготовке, организации и проведению выставки и областного смотра-конкурса инновационных товаров, созданных на предприятиях и в организациях Брянской области.

2. Признать утратившими силу:

постановления администрации Брянской области:

от 28 апреля 2011 года № 393 «О проведении выставки и областного смотра-конкурса инновационных товаров, созданных на предприятиях и в организациях Брянской области»;

от 22 июня 2011 года № 559 «О внесении изменений в постановление администрации области от 28 апреля 2011 года № 393 «О проведении выставки и областного смотра-конкурса инновационных товаров, созданных на предприятиях и в организациях Брянской области»;

постановление Правительства Брянской области от 17 июня 2013 года № 230-п «О внесении изменений в постановление администрации области от 28 апреля 2011 года № 393 «О проведении выставки и областного смотра-конкурса инновационных товаров, созданных на предприятиях и в организациях Брянской области».

3. Опубликовать постановление в средствах массовой информации и на официальном сайте Правительства Брянской области в сети «Интернет».

4. Контроль за исполнением постановления возложить на заместителя Губернатора Брянской области Кобозева М.С.

Губернатор Н.В. ДЕНИН

УТВЕРЖДЕНО
постановлением Правительства Брянской области
от 23 июня 2014 г. № 262-п

ПОЛОЖЕНИЕ

о выставке и областном смотре-конкурсе инновационных товаров, созданных на предприятиях и в организациях Брянской области

1. Цель и задачи выставки и областного смотра-конкурса

1.1. Выставка и областной смотр-конкурс инновационных товаров, созданных на предприятиях и в организациях Брянской области (далее – выставка и областной смотр-конкурс), проводятся ежегодно не позднее 31 марта текущего года в целях реализации мероприятия «Развитие инновационной деятельности» государственной программы «Экономическое развитие, инвестиционная политика и инновационная экономика Брянской области» (2014–2020 годы).

1.2. Целью выставки и областного смотра-конкурса является активизация инновационной деятельности и привлечение предприятий и организаций области к развитию инноваций.

1.3. Задачами выставки и областного смотра-конкурса являются:

мобилизация широких масс изобретателей, рационализаторов, передовиков производства; повышение качества и конкурентоспособности продукции, выпускаемой на предприятиях области; улучшение экологии.

2. Организаторы выставки и областного смотра-конкурса

Организаторами выставки и областного смотра-конкурса являются:
департамент экономического развития Брянской области;
департамент образования и науки Брянской области;
Брянский областной совет Всероссийского общества изобретателей и рационализаторов;
Брянская областная ассоциация промышленных и коммерческих предприятий;
Брянский центр научно-технической информации – филиал ФГБУ «Российское энергетическое агентство» Министерства энергетики Российской Федерации;
Брянская областная научная универсальная библиотека имени Ф.И. Тютчева.

3. Участники выставки и областного смотра-конкурса

В выставке и областном смотре-конкурсе принимают участие предприятия, организации, изобретатели и рационализаторы Брянской области.

4. Организация выставки и областного смотра-конкурса

4.1. Организация, проведение и подведение итогов выставки и областного смотра-конкурса осуществляются организационно-экспертным советом.

4.2. Организационно-экспертный совет:
проводит выставку и областной смотр-конкурс;
размещает информацию о проведении выставки и областного смотра-конкурса на сайте департамента экономического развития Брянской области;
осуществляет прием и оценку конкурсных работ;
подводит итоги областного смотра-конкурса и награждение победителей смотра-конкурса.
Работа организационно-экспертного совета координируется и направляется председателем совета, при этом все решения принимаются коллегиально.
Результаты работы организационно-экспертного совета оформляются протоколом.

5. Требования к инновационным товарам, критерии отбора

5.1. Инновационные товары, представленные на выставку и областной смотр-конкурс, должны быть созданы в процессе производства в течение года, предшествующего году проведения выставки, смотра-конкурса.

5.2. Инновационные товары, направляемые на выставку и областной смотр-конкурс, сопровождаются табличками с указанием наименования производителя, названия товара, информационными листами, содержащими следующую информацию:

наименование предприятия (организации);
Ф.И.О. авторов изобретений;
наименование изобретения;
наименование товара;
о значимости инновационной продукции для социально-экономического развития области, другую информацию о потребительских свойствах товара.

5.3. Критериями отбора инновационных товаров являются документы, подтверждающие новизну и инновационной характер товара: патент на изобретение, свидетельство на товарный знак, патент на промышленный образец и патент на полезную модель.

5.4. Конкурсные работы для участия в выставке и областном смотре-конкурсе направляются в департамент экономического развития Брянской области до 10 марта текущего года по адресу: 241002, г. Брянск, просп. Ленина, д. 33. Телефон для справок (4832) 74-30-30.

6. Финансирование выставки и областного смотра-конкурса

Финансирование затрат, связанных с подготовкой и проведением выставки и областного смотра-конкурса, осуществляется за счет внебюджетных средств.

7. Награждение победителей

Победители областного смотра-конкурса награждаются почетными грамотами Губернатора Брянской области (в соответствии с указом Губернатора Брянской области от 28 мая 2013 года № 394 «Об утверждении положений о почетной грамоте Губернатора Брянской области, благодарности Губернатора Брянской области и благодарственном письме Губернатора Брянской области»), дипломами организационно-экспертного совета, грамотами Брянского областного совета Всероссийского общества изобретателей и рационализаторов и денежными премиями по решению организационно-экспертного совета.

УТВЕРЖДЕН
постановлением Правительства Брянской области
от 23 июня 2014 г. № 262-п

СОСТАВ

организационно-экспертного совета по подготовке, организации и проведению выставки и областного смотра-конкурса инновационных товаров, созданных на предприятиях и в организациях Брянской области

Кобозев Михаил Семенович	— заместитель Губернатора Брянской области, председатель организационно-экспертного совета
Сафонов Геннадий Станиславович	— директор департамента экономического развития Брянской области, заместитель председателя организационно-экспертного совета
Леонтьев Евгений Иннокентьевич	— председатель Брянского областного совета Всероссийского общества изобретателей и рационализаторов, заместитель председателя организационно-экспертного совета (по согласованию)

Мешкова Любовь Михайловна	— заместитель директора департамента экономического развития Брянской области, секретарь организационно-экспертного совета
члены организационно-экспертного совета:	
Дедюля Светлана Степановна	— директор Брянской областной научной универсальной библиотеки имени Ф.И. Тютчева (по согласованию)
Ермаков Александр Михайлович	— директор ООО ПКФ «АЗС – Сервис» (по согласованию)
Задорожный Анатолий Александрович	— председатель совета директоров ЗАО УК «Брянский машиностроительный завод» (по согласованию)
Захарова Елена Евгеньевна	— главный консультант департамента экономического развития Брянской области
Козорин Михаил Александрович	— заместитель директора департамента промышленности, транспорта и связи Брянской области
Корнеенко Олег Константинович	— заместитель председателя Брянского областного совета Всероссийского общества изобретателей и рационализаторов (по согласованию)
Матвеев Александр Васильевич	— заведующий кафедрой, доктор технических наук, профессор НОУ «Среднерусский университет» (Брянский открытый институт управления и бизнеса) (по согласованию)
Панкратов Игорь Евгеньевич	— генеральный директор ООО «Брянский завод теплоизоляционных материалов» (по согласованию)
Пирогов Сергей Владимирович	— руководитель управления Федеральной службы по надзору в сфере природопользования по Брянской области (по согласованию)
Протопопова Елена Николаевна	— заведующая отделом патентной и технической литературы Брянской областной научной универсальной библиотеки имени Ф.И. Тютчева (по согласованию)
Чепцов Виктор Александрович	— директор Брянского центра научно-технической информации – филиала ФГБУ «Российское энергетическое агентство» Министерства энергетики Российской Федерации (по согласованию)
Шальгин Геннадий Михайлович	— генеральный директор исполнительной дирекции Брянской областной ассоциации промышленных и коммерческих предприятий (по согласованию)
Ширяев Виктор Михайлович	— начальник отдела по науке управления по науке и профессиональному образованию департамента образования и науки Брянской области

ПРАВИТЕЛЬСТВО БРЯНСКОЙ ОБЛАСТИ

РАСПОРЯЖЕНИЕ

от 23 июня 2014 г.

г. Брянск

№ 165-рп

О проведении месячника безопасности на водных объектах Брянской области в 2014 году

В соответствии с Федеральным законом от 6 октября 2003 года № 131-ФЗ «Об общих принципах организации местного самоуправления в Российской Федерации», в целях осуществления мероприятий по обеспечению безопасности жизни людей на водных объектах, охраны их жизни и здоровья:

1. Утвердить прилагаемый план мероприятий по проведению месячника безопасности на водных объектах Брянской области в 2014 году.
2. Рекомендовать главам администраций муниципальных образований организовать проведение месячника безопасности на водных объектах в соответствии с утвержденным планом в период с 23 июня по 23 июля 2014 года.
3. Рекомендовать начальнику главного управления МЧС России по Брянской области Кобзеву А.Н. силами инспекторского состава ФКУ «Центр ГИМС МЧС России по Брянской области» осуществлять контроль за проведением месячника безопасности.
4. Опубликовать данное распоряжение в средствах массовой информации.
5. Контроль за исполнением настоящего распоряжения возложить на заместителя Губернатора Брянской области Климова М.В.

Губернатор Н.В. ДЕНИН

ПЛАН
мероприятий по проведению месячника безопасности на водных объектах Брянской области
в период с 23 июня по 23 июля 2014 года

№ п.п.	Наименование мероприятия	Срок исполнения	Исполнители, соисполнители	Отметка об исполнении
1.	Выявление мест неорганизованного купания	в течение месяца	главы администраций муниципальных образований, ГИМС, ГКУ БПЦ	
2.	Создание спасательных постов (стационарных, временных, мобильных) в местах массового отдыха населения у воды	в течение месяца	главы администраций муниципальных образований	
3.	Выставление соответствующих знаков в местах, разрешенных, а также запрещенных для купания	в течение месяца	главы администраций муниципальных образований	
4.	Проведение дополнительных рейдов и патрулирований по обеспечению безопасности жизни людей и правопорядка в местах массового отдыха населения у воды	в течение месяца	ГИМС, ГКУ БПЦ, БРО ВОСВОД, УМВД России по Брянской области	
5.	Проверка деятельности пляжей с составлением соответствующих актов	еженедельно	комиссии муниципальных образований, ГИМС	
6.	Осуществление контроля и организация дежурств должностных лиц муниципальных образований в местах отдыха населения у воды с привлечением сотрудников полиции, спасателей и медработников	ежедневно	главы администраций муниципальных образований, территориальные ОВД, медработники	
7.	Проведение информационной и разъяснительной работы по предупреждению несчастных случаев и пропаганде правил безопасного поведения людей на воде	еженедельно	главы администраций муниципальных образований, ГИМС, ГКУ БПЦ, БРО ВОСВОД	
8.	Привлечение общественных организаций и активистов из числа местных жителей к обеспечению безопасности людей на воде	постоянно	главы администраций муниципальных образований, БРО ВОСВОД	
9.	Подведение итогов месячника на заседаниях КЧС и ОПБ муниципальных образований с представлением отчетов о проделанной работе в главное управление МЧС России по Брянской области	до 05.08.2014	главы администраций муниципальных образований	
10.	Подведение итогов и заслушивание глав районных администраций на заседании КЧС и ОПБ Брянской области по итогам проведения месячника безопасности на водных объектах Брянской области	до 15.09.2014	председатель КЧС и ОПБ Брянской области, главы администраций муниципальных образований, главное управление МЧС России по Брянской области	

РАСПОРЯЖЕНИЕ ГУБЕРНАТОРА БРЯНСКОЙ ОБЛАСТИ

от 20 июня 2014 г.

№ 728-пр

г. Брянск

Об утверждении состава организационного комитета по подготовке к 200-летию со дня рождения А. К. Толстого

В соответствии с Уставом Брянской области, законами Брянской области от 20 декабря 2012 года № 92-З «О Правительстве и системе исполнительных органов государственной власти Брянской области», от 3 ноября 1997 года № 28-З «О законах и иных нормативных правовых актах Брянской области»:

1. Утвердить прилагаемый состав организационного комитета по подготовке к 200-летию со дня рождения А. К. Толстого.
2. Опубликовать настоящее распоряжение на официальном сайте Правительства Брянской области.
3. Контроль за исполнением распоряжения возложить на заместителя Губернатора Брянской области Пономарева А. А.

Губернатор **Н. В. ДЕНИН**

УТВЕРЖДЕН
распоряжением Губернатора
Брянской области
от 20 июня 2014 г. № 728-пр

СОСТАВ организационного комитета по подготовке к 200-летию со дня рождения А. К. Толстого

Денин Николай Васильевич	– Губернатор Брянской области, председатель организационного комитета
Бугаев Анатолий Петрович	– заместитель председателя Брянской областной Думы, сопредседатель организационного комитета (по согласованию)
Пономарев Андрей Алексеевич	– заместитель Губернатора Брянской области, заместитель председателя организационного комитета
члены организационного комитета:	
Жигунов Александр Михайлович	– заместитель Губернатора Брянской области
Макаров Александр Николаевич	– заместитель Губернатора Брянской области
Симоненко Николай Кириллович	– заместитель Губернатора Брянской области
Богомолова Марина Ивановна	– заместитель директора департамента культуры Брянской области
Граборов Александр Николаевич	– глава Почепского района (по согласованию)
Денисенкова Марина Викторовна	– директор ГБУК «Брянский государственный краеведческий музей»
Евсеев Василий Васильевич	– директор департамента внутренней политики Брянской области
Захарова Валерия Даниловна	– исследователь жизни и творчества А. К. Толстого (по согласованию)
Йохен Хойслер	– исследователь жизни и творчества русских классиков (Германия) (по согласованию)
Карпенко Юрий Николаевич	– первый заместитель директора департамента культуры Брянской области
Кострыкин Алексей Иванович	– начальник управления информационного обеспечения деятельности Губернатора Брянской области и Правительства Брянской области
Ловяго Елена Борисовна	– заместитель директора ГБУК «Брянский государственный краеведческий музей» по развитию литературно-мемориального музея А.К. Толстого
Марина Елена Афанасьевна	– заместитель директора департамента культуры Брянской области
Мешков Александр Николаевич	– временно исполняющий обязанности директора департамента строительства и архитектуры Брянской области
Оборотов Владимир Николаевич	– директор департамента образования и науки Брянской области
Панченко Александр Сергеевич	– дизайнер, член Союза художников России, Союза дизайнеров России (по согласованию)
Перов Александр Петрович	– архитектор-реставратор, заведующий архитектурно-строительным отделом Брянской епархии, член Союза архитекторов России (по согласованию)
Полякова Елена Николаевна	– начальник отдела департамента культуры Брянской области
Сомова Наталья Александровна	– директор департамента культуры Брянской области
Тихомирова Галина Ивановна	– директор филиала ВГТРК ГТРК «Брянск» (по согласованию)
Чижова Наталья Николаевна	– глава администрации Красногорского сельского поселения Почепского района (по согласованию)

УПРАВЛЕНИЕ ГОСУДАРСТВЕННОГО РЕГУЛИРОВАНИЯ ТАРИФОВ БРЯНСКОЙ ОБЛАСТИ

ПРИКАЗ

от 3.06.2014 года

№ 25/5-вк

г. Брянск

О выборе метода регулирования тарифов

В соответствии с Федеральным законом от 07.12.2011 № 416-ФЗ «О водоснабжении и водоотведении», постановлением Правительства Российской Федерации от 13.05.2013 № 406 «О государственном регулировании тарифов в сфере водоснабжения и водоотведения», приказом Федеральной службы по тарифам от 27.12.2013 № 1746-э «Об утверждении Методических указаний по расчету регулируемых тарифов в сфере водоснабжения и водоотведения» и на основании Положения об управлении государственного регулирования тарифов Брянской области, утвержденного указом Губернатора Брянской области от 28.01.2013 №45 «О переименовании комитета государственного регулирования тарифов Брянской области», **приказываю:**

Применить метод экономически обоснованных расходов (затрат) при регулировании на 2015 год тарифов:

- 1.1. на питьевую воду согласно приложению 1;
- 1.2. на водоотведение согласно приложению 2.
2. Настоящий приказ вступает в силу с момента подписания.

Начальник управления Н.А. КАЛЮК

ПРИЛОЖЕНИЕ 1
к приказу управления государственного
регулирования тарифов Брянской области
от 3.06.2014 года № 25/5-вк

Регулирование тарифов на питьевую воду методом экономически обоснованных расходов (затрат) на 2015 год

№ п.п.	Наименование предприятия
1	ООО «Жилкомводхоз» (п. Ивот, Дятьковский район)
2	ООО «Лутна-Сервис» (Клетнянский район)

ПРИЛОЖЕНИЕ 2
к приказу управления государственного
регулирования тарифов Брянской области
от 3.06.2014 года № 25/5-вк

Регулирование тарифов на водоотведение методом экономически обоснованных расходов (затрат) на 2015 год

№ п.п.	Наименование предприятия
1	МКП «ВКЖКХ п. Бытошь» (Дятьковский район)
2	ООО «Жилкомводхоз» (п. Ивот, Дятьковский район)
3	ООО «Лутна-Сервис» (Клетнянский район)

УПРАВЛЕНИЕ ГОСУДАРСТВЕННОГО РЕГУЛИРОВАНИЯ ТАРИФОВ БРЯНСКОЙ ОБЛАСТИ

ПРИКАЗ

от 3.06.2014 года

№ 25/6-вк

г. Брянск

О выборе метода регулирования тарифов

В соответствии с Федеральным законом от 07.12.2011 № 416-ФЗ «О водоснабжении и водоотведении», постановлением Правительства Российской Федерации от 13.05.2013 № 406 «О государственном регулировании тарифов в сфере водоснабжения и водоотведения», приказом Федеральной службы по тарифам от 27.12.2013 № 1746-э «Об утверждении Методических указаний по расчету регулируемых тарифов в сфере водоснабжения и водоотведения» и на основании Положения об управлении государственного регулирования тарифов Брянской области, утвержденного указом Губернатора Брянской области от 28.01.2013 №45 «О переименовании комитета государственного регулирования тарифов Брянской области», **приказываю:**

1. Применить метод индексации при регулировании на 2015—2017 г. тарифов на питьевую воду согласно приложению.
2. Настоящий приказ вступает в силу с момента подписания.

Начальник управления Н.А. КАЛЮК

Регулирование тарифов на питьевую воду методом индексации на 2015–2017год

№ п.п.	Наименование предприятия
1	ООО «АКВА» (п. Вышков Злынковского района)
2	Денисковичская сельская администрация (Злынковский район)
3	МКП «Мужиновское» (Клетнянский район)

УПРАВЛЕНИЕ ГОСУДАРСТВЕННОГО РЕГУЛИРОВАНИЯ ТАРИФОВ БРЯНСКОЙ ОБЛАСТИ ПРИКАЗ

от 20 июня 2014 года

№ 29/1-г

г. Брянск

О тарифах на тепловую энергию

В соответствии с Федеральным законом от 27.07.2010 года № 190-ФЗ «О теплоснабжении», постановлением Правительства Российской Федерации от 22.10.2012 года № 1075 « О ценообразовании в сфере теплоснабжения», приказом Федеральной службы по тарифам от 15.10.2013 № 191/э-2 «Об установлении предельных максимальных уровней тарифов на тепловую энергию, поставляемую теплоснабжающими организациями потребителям, в среднем по субъектам Российской Федерации на 2014 год» и на основании Положения об управлении государственного регулирования тарифов Брянской области, утвержденного указом Губернатора Брянской области от 28.01.2013 № 45 «О переименовании комитета государственного регулирования тарифов Брянской области», **приказываю:**

1. Установить тарифы на тепловую энергию, поставляемую МУП «Возрождение» с. Супонево, согласно приложениям 1.1–1.2.
2. Тарифы, установленные в пункте 1 приложения 1.1 настоящего приказа, действуют с момента вступления в силу по 30 июня 2014 года, приложения 1.2 с 01.июля по 31 декабря 2014 года.
3. Настоящий приказ вступает в силу с момента подписания и подлежит официальному опубликованию.

Начальник управления Н. А. КАЛЮК

ПРИЛОЖЕНИЕ 1.1
к приказу управления государственного регулирования
тарифов Брянской области от 20.06.2014 года № 29/1-г

Тарифы на тепловую энергию, поставляемую МУП «Возрождение» (с. Супонево) с момента вступления в силу по 30 июня 2014 года

№ п. п.		Тариф на тепловую энергию*					острый и редуцированный пар
		вода	отборный пар давлением				
			от 1,2 до 2,5 кг/см ²	от 2,5 до 7,0 кг/см ²	от 7,0 до 13,0 кг/см ²	свыше 13,0 кг/см ²	
1	Для потребителей в случае отсутствия дифференциации тарифов по схеме подключения						
	одноставочный руб./Гкал	1810,40	—	—	—	—	—
	Население						
	одноставочный руб./Гкал	1810,40	—	—	—	—	—

*Налог на добавленную стоимость не взимается в целях реализации пункта 2 статьи 346.11 Налогового кодекса Российской Федерации (часть вторая)

ПРИЛОЖЕНИЕ 1.2
к приказу управления государственного регулирования
тарифов Брянской области от 20.06.2014 года № 29/1-г

Тарифы на тепловую энергию, поставляемую МУП «Возрождение» (с. Супонево) на период с 1 июля 2014 года по 31 декабря 2014 года

№ п. п.		Тариф на тепловую энергию*					острый и редуцированный пар
		вода	отборный пар давлением				
			от 1,2 до 2,5 кг/см ²	от 2,5 до 7,0 кг/см ²	от 7,0 до 13,0 кг/см ²	свыше 13,0 кг/см ²	
1	Для потребителей в случае отсутствия дифференциации тарифов по схеме подключения						
	одноставочный руб./Гкал	1919,02	—	—	—	—	—
	Население						
	одноставочный руб./Гкал	1919,02	—	—	—	—	—

*Налог на добавленную стоимость не взимается в целях реализации пункта 2 статьи 346.11 Налогового кодекса Российской Федерации (часть вторая)

УПРАВЛЕНИЕ ГОСУДАРСТВЕННОГО РЕГУЛИРОВАНИЯ ТАРИФОВ БРЯНСКОЙ ОБЛАСТИ

ПРИКАЗ

от 20 июня 2014 г.

№ 29/2-вк

г. Брянск

О тарифах на услуги в сфере водоснабжения и водоотведения

В соответствии с Федеральным законом от 07.12.2011 № 416-ФЗ «О водоснабжении и водоотведении», постановлением Правительства Российской Федерации от 13.05.2013 № 406 «О государственном регулировании тарифов в сфере водоснабжения и водоотведения», приказом ФСТ России от 21.10.2013 № 192-э/3 «Об установлении предельных индексов максимально возможного изменения действующих тарифов в сфере водоснабжения и водоотведения, в среднем по субъектам Российской Федерации на 2014 год», и на основании Положения об управлении государственным регулированием тарифов Брянской области, утвержденного указом Губернатора Брянской области от 28 января 2013 года № 45 «О переименовании комитета государственного регулирования тарифов Брянской области», **приказываю:**

1. Установить тарифы на услуги водоснабжения (питьевую воду) и водоотведения, оказываемые МУП «Возрождение» с. Супонево, согласно приложениям 1.1—1.2.

3. Настоящий приказ вступает в силу с момента подписания и подлежит официальному опубликованию.

Начальник управления Н. А. КАЛЮК

ПРИЛОЖЕНИЕ 1.1
к приказу управления
государственного регулирования
тарифов Брянской области
от 20 июня 2014 г. № 29/2-вк

Тарифы на услуги водоснабжения (питьевую воду) и водоотведения, оказываемые МУП «Возрождение» с момента вступления в силу по 30 июня 2014 г.

руб./куб. м

№ п. п.	Наименование поставщика	Тарифы для населения*		Тарифы для потребителей, кроме населения*	
		питьевая вода	водоотведение	питьевая вода	водоотведение
1	2	3	4	5	6
1	МУП «Возрождение» (с. Супонево)	16,86*	23,97*	16,86*	23,97*

*Налог на добавленную стоимость не взимается в целях реализации пункта 2 ст. 346.11 Налогового кодекса Российской Федерации (часть вторая)

ПРИЛОЖЕНИЕ 1.2
к приказу управления
государственного регулирования
тарифов Брянской области
от 20 июня 2014 г. № 29/2-вк

Тарифы на услуги водоснабжения (питьевую воду) и водоотведения, оказываемые МУП «Возрождение» с 1 июля 2014 г. по 31 декабря 2014 г.

руб./куб. м

№ п. п.	Наименование поставщика	Тарифы для населения с 1 июля 2014 г. по 31 декабря 2014 г.		Тарифы для потребителей, кроме населения с 1 июля 2014 г. по 31 декабря 2014 г.	
		питьевая вода	водоотведение	питьевая вода	водоотведение
1	2	3	4	5	6
1	МУП «Возрождение» (с. Супонево)	17,72*	25,19*	17,72*	25,19*

*Налог на добавленную стоимость не взимается в целях реализации пункта 2 ст. 346.11 Налогового кодекса Российской Федерации (часть вторая)

УПРАВЛЕНИЕ ГОСУДАРСТВЕННОГО РЕГУЛИРОВАНИЯ ТАРИФОВ БРЯНСКОЙ ОБЛАСТИ

ПРИКАЗ

от 20.06.2014 г.

№ 29/3-вк

г. Брянск

О тарифах на услуги водоснабжения (питьевую воду) и водоотведения

В соответствии с Федеральным законом от 07 декабря 2011 года № 416-ФЗ «О водоснабжении и водоотведении», постановлением Правительства Российской Федерации от 13 мая 2013 г. № 406 «О государственном регулировании тарифов в сфере водоснабжения и водоотведения», приказом Федеральной службы по тарифам от 21 октября 2013 г. № 192 — э/3 «Об установлении предельных индексов максимально возможного изменения действующих тарифов в сфере водоснабжения и водоотведения, в среднем по субъектам Российской Федерации на 2014 год», и на основании Положения об управлении государственным регулированием тарифов Брянской области, утвержденного указом Губернатора Брянской области от 28.01.2013 № 45 «О переименовании комитета государственного регулирования тарифов Брянской области», **приказываю:**

1. Установить тарифы на услуги водоснабжения (питьевую воду) и водоотведения, согласно приложению 1.
2. Признать утратившими силу пункт 2 приложений 1, 2 к приказу управления государственного регулирования тарифов Брянской области от «19» декабря 2013 г. № 44/22-вк «О тарифах на услуги водоснабжения (питьевую воду) и водоотведения, оказываемые предприятиями Брянской области»
3. Настоящий приказ вступает в силу с момента подписания и подлежит официальному опубликованию.

Начальник управления Н. А. КАЛЮК

ПРИЛОЖЕНИЕ 1
к приказу управления
государственного регулирования
тарифов Брянской области
от 20.06.2014 г. № 29/3-вк

Тарифы

на услуги водоснабжения (питьевая вода), водоотведения с 1 июля 2014 г. по 31 декабря 2014 г.

руб./куб. м

№ п. п.	Наименование поставщика	Тарифы для населения*		Тарифы для потребителей, кроме населения*	
		питьевая вода	водоотведение	питьевая вода	водоотведение
1	2	3	4	5	6
1	Индивидуальный предприниматель Руденок Николай Николаевич, Клинцовского района	—	—	—	9,93

*Налог на добавленную стоимость не взимается в целях реализации пункта 2 статьи 346.11 Налогового кодекса Российской Федерации (часть вторая).

УПРАВЛЕНИЕ ГОСУДАРСТВЕННОГО РЕГУЛИРОВАНИЯ ТАРИФОВ БРЯНСКОЙ ОБЛАСТИ

ПРИКАЗ

от 24 июня 2014 года

№ 30/2-т

г.Брянск

О выборе метода регулирования тарифов

В соответствии с Федеральным законом от 27.07.2010 № 190-ФЗ «О теплоснабжении», Постановлением Правительства Российской Федерации от 22.10.2012 №1075 «О ценообразовании в сфере теплоснабжения», Приказом Федеральной службы по тарифам от 13.06.2013 № 760-э «Об утверждении Методических указаний по расчету регулируемых цен (тарифов) в сфере теплоснабжения», Приказом Федеральной службы по тарифам от 07.06.2013 г. № 163 «Об утверждении Регламента открытия дел об установлении регулируемых цен (тарифов) и отмене регулирования тарифов в сфере теплоснабжения» и на основании Положения об управлении государственным регулированием тарифов Брянской области, утвержденного указом Губернатора Брянской области от 28.01.2013 №45 «О переименовании комитета государственного регулирования тарифов Брянской области», **приказываю:**

1. Применить метод индексации установленных тарифов при регулировании на 2015—2017 гг. тарифов на тепловую энергию, поставляемую потребителям для ФКУ ИК № 6 УФСИН России по Брянской области.
2. Настоящий приказ вступает в силу с момента подписания.

Начальник управления Н.А. Калюк

УПРАВЛЕНИЕ ГОСУДАРСТВЕННОГО РЕГУЛИРОВАНИЯ ТАРИФОВ БРЯНСКОЙ ОБЛАСТИ

ПРИКАЗ

от 24 июня 2014 года

г. Брянск

№ 30/3-вк

О выборе метода регулирования тарифов

В соответствии с Федеральным законом от 07.12.2011 № 416-ФЗ «О водоснабжении и водоотведении», постановлением Правительства Российской Федерации от 13.05.2013 № 406 «О государственном регулировании тарифов в сфере водоснабжения и водоотведения», приказом Федеральной службы по тарифам от 27.12.2013 № 1746-э «Об утверждении Методических указаний по расчету регулируемых тарифов в сфере водоснабжения и водоотведения» и на основании Положения об управлении государственным регулированием тарифов Брянской области, утвержденного указом Губернатора Брянской области от 28.01.2013 № 45 «О переименовании комитета государственного регулирования тарифов Брянской области», **приказываю:**

1. Применить метод индексации при регулировании на 2015–2017 гг. тарифов:
 - 1.1. на питьевую воду, согласно приложению 1.;
 - 1.2. на водоотведение, согласно приложению 2.
2. Настоящий приказ вступает в силу с момента подписания.

Начальник управления Н.А. КАЛЮК

ПРИЛОЖЕНИЕ 1
к приказу управления государственного
регулирования тарифов Брянской области
от 24.06.2014 года № 30/3-вк

Регулирование тарифов на питьевую воду методом индексации на 2015–2017 гг.

№ п.п.	Наименование предприятия
1	МКП «Добриковский коммунальщик» Добриковского сельского поселения Брасовского района
2	ООО «Водоканал» д. Погребы Брасовского района
3	МУП «Жилищно-коммунальное хозяйство» Погребского сельского поселения Брасовского района
4	МКП «Дмитровский коммунальщик»
5	МКП «Бельковский коммунальщик»
6	МКП «Краснорогский луч»
7	ТНВ «Власть Советов»
8	ЗАО «Клинцовская ПМК – 45»
9	Колхоз «Прогресс»
10	СПК «Родина»
11	МКП «Кристалл»
12	МКП «Рассвет»
13	МКП «Зори»

ПРИЛОЖЕНИЕ 2
к приказу управления государственного
регулирования тарифов Брянской области
от 24.06.2014 года № 30/3-вк

Регулирование тарифов на водоотведение методом индексации на 2015–2017 гг.

№ п.п.	Наименование предприятия
1	ООО «Водоканал» д. Погребы Брасовского района
2	МУП «Жилищно-коммунальное хозяйство» Погребского сельского поселения Брасовского района
3	ЗАО «Клинцовская ПМК – 45»
4	МКП «Краснорогский луч»
5	МКП «Московский коммунальщик»
6	МКП «Бакланское ЖКХ»

УПРАВЛЕНИЕ ГОСУДАРСТВЕННОГО РЕГУЛИРОВАНИЯ ТАРИФОВ БРЯНСКОЙ ОБЛАСТИ

ПРИКАЗ

от 24 июня 2014 года

№ 30/4-вк

г. Брянск

О выборе метода регулирования тарифов

В соответствии с Федеральным законом от 07.12.2011 № 416-ФЗ «О водоснабжении и водоотведении», постановлением Правительства Российской Федерации от 13.05.2013 № 406 «О государственном регулировании тарифов в сфере водоснабжения и водоотведения», приказом Федеральной службы по тарифам от 27.12.2013 № 1746-э «Об утверждении Методических указаний по расчету регулируемых тарифов в сфере водоснабжения и водоотведения» и на основании Положения об управлении государственного регулирования тарифов Брянской области, утвержденного указом Губернатора Брянской области от 28.01.2013 № 45 «О переименовании комитета государственного регулирования тарифов Брянской области», **приказываю:**

1. Применить метод экономически обоснованных расходов (затрат) при регулировании на 2015 год тарифов:
 - 1.1. на питьевую воду, согласно приложению 1.;
 - 1.2. на водоотведение, согласно приложению 2.
2. Настоящий приказ вступает в силу с момента подписания.

Начальник управления Н.А. КАЛЮК

ПРИЛОЖЕНИЕ 1
к приказу управления государственного
регулирования тарифов Брянской области
от 24.06.2014 года № 30/4-вк

Регулирование тарифов на питьевую воду методом экономически обоснованных расходов (затрат) на 2015 год

№ п.п.	Наименование предприятия
1	ООО «Жилкомхоз» Клинцовский район

ПРИЛОЖЕНИЕ 2
к приказу управления государственного
регулирования тарифов Брянской области
от 24.06.2014 года № 30/4-вк

Регулирование тарифов на водоотведение методом экономически обоснованных расходов (затрат) на 2015 год

№ п.п.	Наименование предприятия
1	ООО «Жилкомхоз» Клинцовский район

УПРАВЛЕНИЕ ГОСУДАРСТВЕННОГО РЕГУЛИРОВАНИЯ ТАРИФОВ БРЯНСКОЙ ОБЛАСТИ

ПРИКАЗ

от 26.06.2014 года

№ 31/2-т

г. Брянск

О тарифах на тепловую энергию

В соответствии с Федеральным законом от 27.07.2010 года № 190-ФЗ «О теплоснабжении», постановлением Правительства Российской Федерации от 22.10.2012 года № 1075 «О ценообразовании в сфере теплоснабжения», приказом Федеральной службы по тарифам от 15.10.2013 № 191/э-2 «Об установлении предельных максимальных уровней тарифов на тепловую энергию, поставляемую теплоснабжающими организациями потребителям, в среднем по субъектам Российской Федерации на 2014 год» и на основании Положения об управлении государственного регулирования тарифов Брянской области, утвержденного указом Губернатора Брянской области от 28.01.2013 № 45 «О переименовании комитета государственного регулирования тарифов Брянской области», **приказываю:**

1. Установить тарифы на тепловую энергию поставляемую ООО «Домоуправление» п. Навля, согласно приложению.
2. Тарифы, установленные в пункте 1 настоящего приказа действуют с 1 июля по 31 декабря 2014 года.
3. Настоящий приказ вступает в силу с момента подписания и подлежит официальному опубликованию.

Начальник управления Н. А. КАЛЮК

**Тарифы на тепловую энергию, поставляемую ООО «Домоуправление» (п. Навля)
на период с 1 июля 2014 года по 31 декабря 2014 года**

№ п. п.		Тариф на тепловую энергию*					острый и редуциро- ванный пар
		вода	отборный пар давлением				
			от 1,2 до 2,5 кг/см ²	от 2,5 до 7,0 кг/см ²	от 7,0 до 13,0 кг/см ²	свыше 13,0 кг/см ²	
1	Для потребителей в случае отсутствия дифференциации тарифов по схеме подключения						
	однотарифный руб./Гкал	1768,5		—	—	—	—
	Население						
	однотарифный руб./Гкал	1768,5		—	—	—	—

*Налог на добавленную стоимость не взимается в целях реализации пункта 2 статьи 346.11 Налогового кодекса Российской Федерации (часть вторая)

**УПРАВЛЕНИЕ ГОСУДАРСТВЕННОГО РЕГУЛИРОВАНИЯ ТАРИФОВ БРЯНСКОЙ ОБЛАСТИ
ПРИКАЗ**

от 26 июня 2014 г.

№ 31/3-нп

г. Брянск

Об утверждении нормативов технологических потерь при передаче тепловой энергии, теплоносителя ООО «Нефтяная компания «Русснефть-Брянск» на 2015 год

В соответствии со статьей 5 Федерального закона от 27 июля 2010 года № 190-ФЗ «О теплоснабжении», приказа Минэнерго России от 10 августа 2012 года № 377 «Об утверждении порядка определения нормативов технологических потерь при передаче тепловой энергии, теплоносителя», положением об управлении государственного регулирования тарифов Брянской области, утвержденным указом Губернатора Брянской области от 28 января 2013 года № 45 «О переименовании комитета государственного регулирования тарифов Брянской области», рассмотрев представленные обосновывающие материалы по экономическому обоснованию нормативов технологических потерь при передаче тепловой энергии, теплоносителя и на основании протокола заседания правления управления государственного регулирования тарифов Брянской области от 26 июня 2014 года № 31, **приказываю:**

1. Установить на 2015 год нормативы технологических потерь при передаче тепловой энергии, теплоносителя:

Наименование организации	Нормативы	
	потери и затраты теплоносителя, (м ³)	потери тепловой энергии, (Гкал)
	теплоноситель — вода	
ООО «Нефтяная компания «Русснефть-Брянск»	1523,3	824,8

2. Настоящий приказ вступает в силу с момента его подписания.

Начальник управления Н. А. КАЛЮК

**УПРАВЛЕНИЕ ГОСУДАРСТВЕННОГО РЕГУЛИРОВАНИЯ ТАРИФОВ БРЯНСКОЙ ОБЛАСТИ
ПРИКАЗ**

от 26.06. 2014 г.

№ 31/4-вк

г. Брянск

О тарифах на услуги водоснабжения (питьевую воду) и водоотведения для ООО «Стройконтинент»

В соответствии с Федеральным законом от 07 декабря 2011 года № 416-ФЗ «О водоснабжении и водоотведении», постановлением Правительства Российской Федерации от 13 мая 2013 г. № 406 «О государственном регулировании тарифов в сфере водоснабжения и водоотведения», приказом Федеральной службы по тарифам от 21 октября 2013 г. № 192-э/3 «Об установлении

пределных индексов максимально возможного изменения действующих тарифов в сфере водоснабжения и водоотведения, в среднем по субъектам Российской Федерации на 2014 год», и на основании Положения об управлении государственного регулирования тарифов Брянской области, утвержденного указом Губернатора Брянской области от 28.01.2013 № 45 «О переименовании комитета государственного регулирования тарифов Брянской области», **приказываю:**

1. Установить тарифы на услуги водоснабжения (питьевую воду) и водоотведения для ООО «Стройконтинент» Комаричского района, согласно приложениям 1–2.
2. Настоящий приказ вступает в силу с момента подписания и подлежит официальному опубликованию.

Начальник управления Н. А. КАЛЮК

ПРИЛОЖЕНИЕ 1
к приказу управления государственного
регулирования тарифов Брянской области
от 26.06.2014 г. № 31/4 -вк

ТАРИФЫ
на услуги водоснабжения (питьевая вода), водоотведения, оказываемые
предприятиями Брянской области с момента вступления в силу по 30 июня 2014 г.

руб./куб.м

№ п. п.	Наименование поставщика	Тарифы для населения*		Тарифы для потребителей, кроме населения*	
		питьевая вода	водоотведение	питьевая вода	водоотведение
1	2	3	4	5	6
1	ООО «Стройконтинент» Комаричского района	16,70	20,48	16,70	20,48

* Налог на добавленную стоимость не взимается в целях реализации пункта 2 статьи 346.11 Налогового кодекса Российской Федерации (часть вторая).

ПРИЛОЖЕНИЕ 2
к приказу управления государственного
регулирования тарифов Брянской области
от 26.06.2014 г. № 31/4-вк

ТАРИФЫ
на услуги водоснабжения (питьевая вода), водоотведения с 1 июля 2014 г. по 31 декабря 2014 г.

руб./куб.м

№ п. п.	Наименование поставщика	Тарифы для населения*		Тарифы для потребителей, кроме населения*	
		питьевая вода	водоотведение	питьевая вода	водоотведение
1	2	3	4	5	6
1	ООО «Стройконтинент» Комаричского района	17,55	21,52	17,55	21,52

* Налог на добавленную стоимость не взимается в целях реализации пункта 2 статьи 346.11 Налогового кодекса Российской Федерации (часть вторая).

УПРАВЛЕНИЕ ГОСУДАРСТВЕННОГО РЕГУЛИРОВАНИЯ ТАРИФОВ БРЯНСКОЙ ОБЛАСТИ
ПРИКАЗ

от 26 июня 2014 г.

№ 31/5-жд

г. Брянск

Об установлении тарифа на услугу по перевозке пассажиров железнодорожным транспортом в пригородном сообщении на территории Брянской области, оказываемую ОАО «Центральная пригородная пассажирская компания»

В соответствии с Федеральным законом от 17.08.1995 г. № 147-ФЗ «О естественных монополиях», постановлениями Правительства Российской Федерации от 07.03.1995 г. № 239 «О мерах по упорядочению государственного регулирования цен (тарифов)», от 10.12.2008г. № 950 «Об участии органов исполнительной власти субъектов Российской Федерации в области государственного

регулирования тарифов в осуществлении государственного регулирования и контроля деятельности субъектов естественных монополий», Положением об управлении государственного регулирования тарифов Брянской области, утвержденным указом Губернатора Брянской области от 28.01.2013 г. № 45 «О переименовании комитета государственного регулирования тарифов Брянской области», **приказываю:**

1. Установить тариф на услугу по перевозке пассажиров железнодорожным транспортом в пригородном сообщении на территории Брянской области, оказываемую ОАО «Центральная пригородная пассажирская компания» в размере 16,50 рублей за одну зону (10 пассажиро-километров).

2. Считать утратившим силу приказ управления государственного регулирования тарифов Брянской области от 19.12.2013 г. № 44/1-жд «Об установлении тарифа на услугу по перевозке пассажиров железнодорожным транспортом в пригородном сообщении на территории Брянской области».

3. Действие приказа распространяется на правоотношения, возникшие с 01 января 2014 года.

4. Настоящий приказ вступает в силу с момента подписания и подлежит официальному опубликованию.

Начальник управления Н.А. КАЛЮК

ОБЪЯВЛЕНИЕ

О планируемом предоставлении в постоянное бессрочное пользование земельных участков

Управление имущественных отношений Брянской области сообщает о планируемом предоставлении в постоянное бессрочное пользование земельных участков, расположенных по адресу: г.Брянск, ул. Майской Стачки, 9, с разрешенным использованием: административные здания органов власти, учреждений, предприятий, организаций, с кадастровыми номерами:

— 32:28:0014804:13, площадью 21 кв. м.;

— 32: 28:0014804:14, площадью 122 кв. м..

Замечания и предложения принимаются управлением имущественных отношений Брянской области (бульвар Гагарина, д. 25, каб. № 211, тел. 64-56-75, 41-64-02) в течение 14 календарных дней со дня публикации.

Начальник управления А. С. СЕЛЕЗНЕВ

СОДЕРЖАНИЕ

Закон Брянской области № 43-З от 26.06.2014 г. «О внесении изменений в Закон Брянской области «Об областном бюджете на 2014 год и на плановый период 2015 и 2016 годов»	3
Постановление Брянской областной Думы № 5-1685 от 26.06.2014 г. «О Законе Брянской области «О внесении изменений в Закон Брянской области «Об областном бюджете на 2014 год и на плановый период 2015 и 2016 годов»	89
Указ Губернатора Брянской области № 217 от 23.06.2014 г. «Об утверждении границ охранных зон, зон ограниченной эксплуатации памятников природы «Овраги Верхний и Нижний Судки с родниками, бровками и отвёршками (Брянские балки) в г. Брянске»	89
Указ Губернатора Брянской области № 218 от 23.06.2014 г. «О снятии карантина по бешенству животных на территории ул. Совхозной н.п. Коржовка-Голубовка Коржовоголубовского сельского поселения Клинцовского района»	500
Указ Губернатора Брянской области № 219 от 23.06.2014 г. «О снятии карантина по бешенству животных на территории домовладения № 14/1 по ул. Совхозной пос. Навля Навлинского района»	500
Указ Губернатора Брянской области № 220 от 25.06.2014 г. «О снятии карантина по бешенству животных на территории домовладения № 70 по ул. Центральной н.п. Душкино Медведовского сельского поселения Клинцовского района»	500
Указ Губернатора Брянской области № 221 от 25.06.2014 г. «О снятии карантина по бешенству животных на территории домовладения № 64 по ул. Озерной н.п. Кожушье Коржовоголубовского сельского поселения Клинцовского района»	501
Постановление Правительства Брянской области № 257-п от 23.06.2014 г. «О внесении изменений в постановление администрации Брянской области от 6 апреля 2011 года № 304 «Об утверждении лесного плана Брянской области в новой редакции»	501
Постановление Правительства Брянской области № 258-п от 23.06.2014 г. «Об индексации в 2014 году размеров ежемесячных денежных выплат ветеранам труда, труженикам тыла, реабилитированным лицам и лицам, пострадавшим от политических репрессий, ветеранам труда Брянской области»	506
Постановление Правительства Брянской области № 260-п от 23.06.2014 г. «О создании городка жизнеобеспечения населения, пострадавшего в чрезвычайных ситуациях природного и техногенного характера, на территории Брянской области»	506
Постановление Правительства Брянской области № 261-п от 23.06.2014 г. «О внесении изменений в постановление администрации Брянской области от 1 ноября 2012 года № 1010 «Об утверждении региональной стратегии действий в интересах детей Брянской области на 2012–2017 годы»	517
Постановление Правительства Брянской области № 262-п от 23.06.2014 г. «О проведении выставки и областного смотра-конкурса инновационных товаров, созданных на предприятиях и в организациях Брянской области»	518
Распоряжение Правительства Брянской области № 165-рп от 23.06.2014 г. «О проведении месячника безопасности на водных объектах Брянской области в 2014 году»	520
Распоряжение Губернатора Брянской области № 728-рг от 20.06.2014 г. «Об утверждении состава организационного комитета по подготовке к 200-летию со дня рождения А. К. Толстого»	522
Приказ управления государственного регулирования тарифов Брянской области № 25/5-вк от 3.06.2014 г. «О выборе метода регулирования тарифов»	523
Приказ управления государственного регулирования тарифов Брянской области № 25/6-вк от 3.06.2014 г. «О выборе метода регулирования тарифов»	523
Приказ управления государственного регулирования тарифов Брянской области № 29/1-т от 20.06.2014 г. «О тарифах на тепловую энергию»	524
Приказ управления государственного регулирования тарифов Брянской области № 29/2-вк от 20.06.2014 г. «О тарифах на услуги в сфере водоснабжения и водоотведения»	525
Приказ управления государственного регулирования тарифов Брянской области № 29/3-вк от 20.06.2014 г. «О тарифах на услуги водоснабжения (питьевую воду) и водоотведения»	526
Приказ управления государственного регулирования тарифов Брянской области № 30/2-т от 24.06.2014 г. «О выборе метода регулирования тарифов»	526
Приказ управления государственного регулирования тарифов Брянской области № 30/3-вк от 24.06.2014 г. «О выборе метода регулирования тарифов»	527
Приказ управления государственного регулирования тарифов Брянской области № 30/4-вк от 24.06.2014 г. «О выборе метода регулирования тарифов»	528
Приказ управления государственного регулирования тарифов Брянской области № 31/2-т от 26.06.2014 г. «О тарифах на тепловую энергию»	528
Приказ управления государственного регулирования тарифов Брянской области № 31/3-нп от 26.06.2014 г. «Об утверждении нормативов технологических потерь при передаче тепловой энергии, теплоносителя ООО «Нефтяная компания «Русснефть-Брянск» на 2015 год»	529
Приказ управления государственного регулирования тарифов Брянской области № 31/4-вк от 26.06.2014 г. «О тарифах на услуги водоснабжения (питьевую воду) и водоотведения для ООО «Стройконтинент»	529
Приказ управления государственного регулирования тарифов Брянской области № 31/5-жд от 26.06.2014 г. «Об установлении тарифа на услугу по перевозке пассажиров железнодорожным транспортом в пригородном сообщении на территории Брянской области, оказываемую ОАО «Центральная пригородная пассажирская компания»	530
Объявление о планируемом предоставлении в постоянное бессрочное пользование земельных участков	531